

COMISIÓN NACIONAL DE ÁREAS NATURALES PROTEGIDAS



CONANP
COMISIÓN NACIONAL DE ÁREAS
NATURALES PROTEGIDAS

DIRECCIÓN DE REPRESENTATIVIDAD Y
CREACIÓN DE NUEVAS ÁREAS PROTEGIDAS

DIRECCIÓN REGIONAL
PENÍNSULA DE YUCATÁN Y CARIBE
MEXICANO

EXPEDIENTE DE CONSULTA
RB CARIBE MEXICANO

Observaciones atendidas a opiniones EPJ
(NO solicitadas)
(COPIA)

COTEJADO

000001

SINTEXTO



DIRECCIÓN REGIONAL PENÍNSULA DE YUCATÁN Y CARIBE MEXICANO
Quintana Roo, Yucatán y Campeche
SUBDIRECCIÓN DE LA UNIDAD TÉCNICA DE CONSERVACIÓN Y MANEJO REGIONAL
OFICIO No. F00.9.DRPYyCM.UTCMR-309 /2016

Cancún, Benito Juárez, Quintana Roo, a 27 de Mayo de 2016

LIC. JOSE EDUARDO MARISCAL DE LA SELVA
DIRECTOR DE LA ZONA FEDERAL MARITIMO TERRESTRE
MUNICIPIO DE BENITO JUAREZ
P R E S E N T E

En respuesta a su oficio No. TM/DZ/1001/2016 con fecha 23 de Mayo del presente y recibido en esta Dirección el 24 de Mayo del presente, donde solicita se convoque a una reunión para presentar la propuesta de Reserva Caribe Mexicano, esta Dirección no tiene inconveniente en asistir a sus oficinas el día 01 de Junio del presente a las 10:30 hrs, para presentarle la propuesta y atender sus dudas al respecto.

De igual forma, y en atención a su solicitud, esta Dirección convocará a la SEMARNAT, Secretaría de Desarrollo Urbano de Benito Juárez, SEMA y las Direcciones de ZOFEMAT de Isla Mujeres, Cozumel y Puerto Morelos a participar en la reunión, y agradeceremos su apoyo para hacer extensiva la invitación a otras Unidades Técnicas o Direcciones que considere pertinentes.

Sin otro particular, le enviamos saludos cordiales.

ATENTAMENTE,
EL DIRECTOR REGIONAL

BIOL. FRANCISCO RICARDO GÓMEZ LOZANO

"Por una cultura ecológica y el uso eficiente de papel, las copias de conocimiento de este oficio, se remiten por vía electrónica"

C.c.e.p. Lic. Alejandro Del Mazo Maza.- Comisionado Nacional de Áreas Naturales Protegidas.- Para su superior conocimiento correspondencia.comi@conanp.gob.mx
Biol. David Gutiérrez Carbonell.- Encargado del Despacho de la Dirección General de Conservación para el Desarrollo de la CONANP.- Para su conocimiento daguti@conanp.gob.mx
Dr. Luis Eduardo Gómez García.- Director General de Operación Regional de la CONANP.- Mismo fin lceomez@conanp.gob.mx
Archivo.
Expediente.

Página 1 de 1

Calle Venado No. 71, Retorno 8, Supermanzana 20, Manzana 18, Código Postal 77500, Cancún, Municipio de Benito Juárez, Quintana Roo

Tels: (998) 8 87 19 97 y 8 92 14 13 www.conanp.gob.mx, regiondeyuc@conanp.gob.mx



COTEJADO

000002

Reinforcement ZONEAT - Mensaje (HALL)

[illegible]

U.S. DISTRICT COURT

Estimada Maria Teresa

Te envió el oficio para ustedes y te comento que la Biol. Nataly el día de hoy estará enviando las invitaciones por correo al resto, ella te marcará copia de los correos.

2008-2009 op. afd. 100 op. afd. 100

1. Lic. Berzunza SEMA.
2. Lic. Rolando Leonel Mero Novelo (Secretaría Municipal de Ecología y Desarrollo Urbano de Benito Juárez), con atención al Arq. Jorge Federico Hammekén (Director General de Desarrollo Urbano).
3. C.P. Julio Cesar Dray Aguilar (Director de ZOFEMAT de Cozumel).
4. Biol. Oscar Alvarez Gil (Director de Ecología de Puerto Morelos) con atención al Lic. Erickson Ferrar (Director de ZOFEMAT Puerto Morelos).
5. Lic. María del Carmen Nahua Lara (Directora de ZOFEMAT de Isla Mujeres).
6. Lic. Jose Luis Funes Izaguirre (Delegado en Quintana Roo de la SEMARNAT) personal de CONANP que asistirá a la reunión esta.
7. Biol. Ricardo Gómez (Director Regional Península de Yucatán y Caribe Mexicano).
8. Biol. Tania Zuñiga (Enlace de Subdirección técnica).
9. Biol. Rocio Bravo (Enlace de Subdirección técnica).

Seguimos en contacto
Saludos
Rodrigo



COMISIÓN NACIONAL DE ÁREAS NATURALES PROTEGIDAS
DIRECCIÓN GENERAL DE CONSERVACIÓN PARA EL DESARROLLO

Oficio. No. F00/DGCD/853/16
Ciudad de México, a 17 de noviembre de 2016

DR. RODOLFO LACY TAMAYO
SUBSECRETARIO DE PLANEACIÓN Y POLÍTICA AMBIENTAL
SECRETARÍA DE MEDIO AMBIENTE Y RECURSOS NATURALES
P R E S E N T E

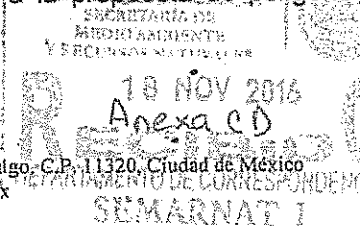
En atención a su similar SPPA/0559/2016 de fecha 12 de mayo de 2016 dirigido al Lic. Alejandro Del Mazo Maza, Comisionado Nacional de Áreas Naturales Protegidas, mediante el cual remite la opinión de la Dirección General de Política Ambiental e Integración Regional y Sectorial, respecto al proyecto de establecimiento del área natural protegida (ANP) Reserva de la Biosfera Caribe Mexicano, derivado del AVISO publicado por la Secretaría de Medio Ambiente y Recursos Naturales (SEMARNAT) el 22 de Abril del 2016 en el Diario Oficial de la Federación.

Sobre el particular agradezco la opinión enviada en la que manifiesta que considera factible declarar como área natural protegida la Reserva de la Biosfera Caribe Mexicano, así como sus observaciones y comentarios los cuales fueron analizados para su incorporación en la propuesta de Decreto y su correspondiente Programa de Manejo, y sobre los cuales me permito emitir los siguientes comentarios.

Relativo a sus observaciones sobre la importancia de retomar el Programa de Ordenamiento Ecológico Marino y Regional del Golfo y Mar Caribe, coincidimos en que es el instrumento de política ambiental que permite impulsar la planeación integral del territorio y sienta las bases para la regulación de los usos y actividades. Por lo cual, esta Comisión retomará dicho documento para la formulación del Programa de Manejo, que es el instrumento rector de planeación del área natural protegida, focalizando la franja subltoral frente al municipio de Solidaridad y los sistemas arrecifales, que usted amablemente refiere.

Por otro lado, y respecto a sus comentarios relacionados con el polígono y las zonas núcleo propuestas, le comento que en concordancia con el artículo 47 del Reglamento de la LGEEPA en materia de Áreas Naturales Protegidas, la CONANP llevó a cabo el proceso de consulta de opinión a través de reuniones de trabajo a nivel central, regional y local, contando con la participación de diferentes sectores, entre los que se encuentran el pesquero, turístico, académico, social, ejidal y gubernamental, logrando una amplia retribución de información, misma que incluye aspectos técnico-científicos, sociales y económicos, que integrada con las opiniones recibidas por escrito de los diferentes actores así como con la información con la que cuenta esta Comisión Nacional, se realizaron adecuaciones a la propuesta de polígono y de zonas núcleo, las cuales se pueden observar a continuación:

Ejército Nacional No. 223, Col. Anáhuac I Sección, Delegación Miguel Hidalgo, C.P. 11320, Ciudad de México
Tel. (55)54497000 www.conanp.gob.mx

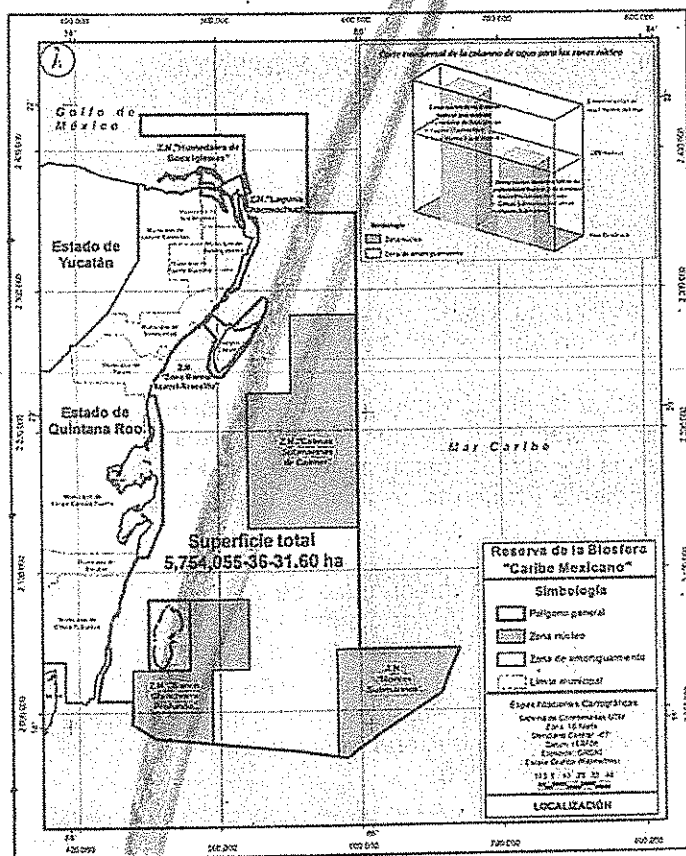


COTEJADO

000003

COMISIÓN NACIONAL DE ÁREAS NATURALES PROTEGIDAS
DIRECCIÓN GENERAL DE CONSERVACIÓN PARA EL DESARROLLO


Oficio. No. F00/DGCD/853/16
Ciudad de México, a 17 de noviembre de 2016



De forma específica, se enlistan algunas de las modificaciones a la propuesta original:

- El APFF Yum Balam y la RB Tiburón Ballena, contempladas inicialmente para formar parte de la RBCM, permanecerán con su decreto de establecimiento y superficie vigente.
- Los humedales protegidos por la RBCM serán los ubicados en Boca Iglesias y al oeste de la Laguna Chacmochuch.
- Exclusión de la porción marina inmediata a la línea de costa, en algunos sitios ausentes de objetos de conservación relevantes; y con intensa actividad turística, a fin de disminuir los conflictos con la actividad náutica y turística.
- De manera general la propuesta no incluye zona federal marítimo terrestre, sino solamente en las superficies que corresponden a los acuerdos de destino al servicio de la CONANP ubicadas en la Playa Tortuguera Xcacel, y en playas adyacentes al Parque

Ejército Nacional No. 223, Col. Anáhuac I Sección, Delegación Miguel Hidalgo. C.P. 11320, Ciudad de México
Tel. (55)54497000 www.conanp.gob.mx



**COMISIÓN NACIONAL DE ÁREAS NATURALES PROTEGIDAS
DIRECCIÓN GENERAL DE CONSERVACIÓN PARA EL DESARROLLO**

Oficio. No. F00/DGCD/853/16
Ciudad de México, a 17 de noviembre de 2016

Nacional Tulum, así como las ubicadas en los bordes de las lagunas Boca Iglesias y Chacmochuch.

- e) En base a la información proporcionada por el sector académico, la CONABIO y el sector ambiental, se consideraron las siguientes zonas núcleo:

ID	Zonas núcleo desde los 0 msnm hasta el piso oceánico	Superficie (hectáreas)
1	Humedales de Boca Iglesias	3,407.79
2	Laguna Chacmochuch	6,354.68
3	Zona Marina Xcacel-Xcacelito	326.58
	Subtotal	10,089.05

ID	Zonas núcleo desde los 100 m de profundidad hasta el piso oceánico	Superficie (hectáreas)
4	Banco Chinchorro Profundo	484,416.33
5	Colinas Submarinas de Colmer	1,005,010.33
6	Montes Submarinos	433,132.78
	Subtotal	1,922,559.44

- f) Se realizó una ampliación en el límite sur del polígono hasta coincidir con el límite de la Zona Económica Exclusiva en su porción sur.

Para una mejor visualización de la poligonal y zonas núcleo propuestas, adjunto a la presente se envían los *shapes* correspondientes.

Finalmente, esta Comisión agradece su interés y comentarios, en espera de seguir contando con su participación durante esta y las siguientes fases que acompañan el establecimiento y manejo de las áreas naturales protegidas, lo cual permitirá fortalecer la conservación y el desarrollo sustentable del Caribe Mexicano.

Sin más por el momento otro particular le envío saludos cordiales.

**ATENTAMENTE
ENCARGADO DEL DESPACHO DE LA
DIRECCIÓN GENERAL**

BIÓL. DAVID GUTIERREZ CARBONELL

CSII/CL

"Con fundamento en lo establecido por el Art. 83 segundo párrafo del Reglamento Interior de la Secretaría de Medio Ambiente y Recursos Naturales, en concordancia con el Oficio número F00/DGCD/847/2016, de fecha 16 de noviembre de 2016, en ausencia y por suplencia del Biólogo David Gutiérrez Carbonell, Encargado del Despacho de la Dirección General de Conservación para el Desarrollo de la Comisión Nacional de Áreas Naturales Protegidas, firma el M. en D. César Sánchez Ibarra, Director de Representatividad y Creación de Nuevas Áreas Naturales Protegidas".

Por un uso responsable del papel, las copias de conocimiento son remitidas vía correo electrónico:

C.c.p. Alejandro Del Mazo Maza.- Comisionado Nacional de Áreas Naturales Protegidas, CONANP.- correspondencia.comisionado@conanp.gob.mx
Javier Werman Dimant.- Encargado del despacho de la Dirección General de Política Ambiental e Integración Regional Sectorial, SEMARNAT.- javier.werman@semarnat.gob.mx
Salomón Díaz Mondragón.- Director de Ordenamiento Ecológico, SEMARNAT.- salomondiaz@semarnat.gob.mx
Francisco Ricardo Gómez Lozano.- Director Regional Península de Yucatán y Caribe Mexicano, CONANP.- rglozano@conanp.gob.mx
César Sánchez Ibarra.- Director de Representatividad y Creación de Nuevas Áreas Naturales Protegidas, CONANP.- csibarra@conanp.gob.mx

D:\Mx Documentos\1 Subdirección EP\JO\Jules\2016\Dir. Regional Caribe Mexicano\Of. DGCD_853_16 Respuesta,opinión DGPAIRS C. Mex (Regional).docx
Ejército Nacional No. 223, Col. Anáhuac I Sección, Delegación Miguel Hidalgo. C.P. 11320, Ciudad de México
Tel. (55)54497000 www.conanp.gob.mx



COTEJADO

000004

CONTENIDO

SINTEXTO



SEMARNAT

SECRETARÍA DE
MEDIO AMBIENTE
Y RECURSOS NATURALES



CONANP
COMISIÓN NACIONAL
DE ÁREAS NATURALES
PROTEGIDAS

COMISIÓN NACIONAL DE ÁREAS
NATURALES PROTEGIDAS

OFICINA DEL COMISIONADO

Oficio Núm. F00: 0108

Ciudad de México, a 08 JUN 2016

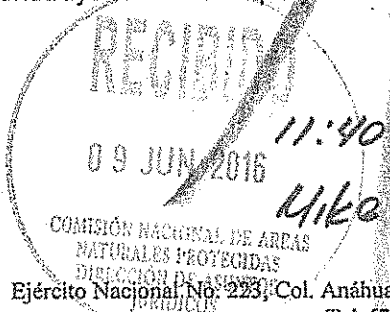
MAESTRA TERESA SOLÍS TREJO
SUBSECRETARIA DE PLANEACIÓN Y POLÍTICA TURÍSTICA
SECRETARÍA DE TURISMO

En atención a su oficio SPTT/170/2016 mediante el cual emite su opinión al proyecto, derivado del AVISO publicado por la Secretaría de Medio Ambiente y Recursos Naturales (SEMARNAT) el 22 de abril del 2016 en el Diario Oficial de la Federación, por el que se informa al público en general que está a su disposición el estudio realizado para justificar la expedición del Decreto por el que se pretende declarar como área natural protegida con el carácter de Reserva de la Biosfera a la región conocida como Caribe Mexicano.

Sobre el particular esta Comisión Nacional, reconoce el papel de la Secretaría de Turismo por compatibilizar el desarrollo económico del país de la mano con la conservación de la biodiversidad de México. Agradecemos particularmente la reunión sostenida recientemente con miembros de las dos instituciones, que sirvió mucho para clarificar algunas dudas de la SECTUR hacia el proyecto de Reserva de la Biosfera Caribe Mexicano y para recibir comentarios y observaciones que enriquecerán esta iniciativa tan importante.


Como nos comprometimos en la reunión mencionada, existe el compromiso para ir construyendo de forma conjunta el proyecto de decreto presidencial y a la par los lineamientos que regirán en el programa de manejo. Nos ha parecido un buen planteamiento para ir dando certidumbre a la gente relacionada con el sector turístico y para aminorar los temores que siempre surgen ante algo nuevo, por lo cual el cuidado en todo el proceso es fundamental y estamos seguros que el acompañamiento que nos pueda brindar SECTUR y las demás dependencias gubernamentales, así como desarrolladores de proyectos hoteleros y prestadores de servicios turísticos serán de gran utilidad.

Con el propósito de comenzar a atender sus valiosos comentarios, someto a su consideración el poder iniciar los trabajos acordados en mesas de trabajo y conformar un primer grupo de trabajo técnico interinstitucional SECTUR-CONANP con la finalidad de ir avanzando conjuntamente en los planteamientos a los cuatro puntos expresados en su amable oficio del 23 de mayo pasado, amén de ir construyendo tanto el proyecto de decreto como los principios básicos del programa de manejo.



Ejército Nacional No. 223, Col. Anáhuac I Sección, Delegación Miguel Hidalgo, Ciudad de México.
Tel. (55)544-97000 www.conanp.gob.mx

COTEJADO



SEMARNAT

SECRETARÍA DE
MEDIO AMBIENTE
Y RECURSOS NATURALES



CONANP
COMISIÓN NACIONAL
DE ÁREAS NATURALES
PROTEGIDAS

COMISIÓN NACIONAL DE ÁREAS NATURALES PROTEGIDAS

OFICINA DEL COMISIONADO

Oficio Núm. F00. 0108

Ciudad de México, a 08 JUN 2016

De manera general, conforme a su oficio SPPT/170/2016:

Punto 1. Restricciones o limitaciones.

- Los cruceros se considerarán navegación en tránsito, por lo que no sería una actividad regulada por el instrumento área natural protegida.
- En las actividades náutico recreativas de playa, se ha comenzado a delinear la idea de una zona buffer en playas y muelles para no sobreregular esas actividades, comenzamos a trabajar la idea, aún requiere trabajo para completar la tarea.
- En virtud que el proyecto de reserva de la biosfera no incluye superficie terrestre ni en el Corredor Cancún – Tulum, ni en la Costa Maya, sino en los humedales del norte de la Península de Yucatán, desde esta área natural no habría restricción a construcciones en la infraestructura de alojamiento y servicios en zonas costeras.

Punto 2. Control de amenazas.

- Para la regulación de altas concentraciones de embarcaciones y de turistas, se requiere levantar el inventario lo más detallado posible para ir elaborando propuesta de subzonificación para evitar accidentes y traslape de actividades que puedan reflejarse en una experiencia no confortable al turista.
- Las reglas administrativas del programa de manejo atenderán lo relativo a las formas de visitación de los arrecifes, hay varias alternativas aún no expresadas y que nos gustaría trabajar también de forma conjunta, como ejemplos, uso de chalecos salvavidas para evitar que los esnorqueadores toquen los corales, senderos submarinos o números de turistas por guía, entre otras.
- Para aprovechamiento de especies de ornato existen protocolos para establecer tasas de aprovechamiento, en caso que las poblaciones de las especies estén en buen estado de salud, que requieren manifestación de impacto ambiental de la Dirección General de Impacto y Riesgo Ambiental y de tasa de aprovechamiento de la Dirección General de Vida Silvestre, ambas de la SEMARNAT.
- Para encallamientos ya contamos con protocolos en las áreas naturales protegidas marinas, que se aplicaría a esta iniciativa también.
- Para el transporte de hidrocarburos en buquetanques y otras embarcaciones mayores el Estudio Previo Justificativo (EPJ) señala la importancia que ese tipo de vehículos cuenten con doble casco para evitar fugas y prevenir derrames en caso de accidentes.



**COMISIÓN NACIONAL DE ÁREAS
NATURALES PROTEGIDAS**

OFICINA DEL COMISIONADO

Oficio Núm. F00. 0108

Ciudad de México, a 08 JUN 2016

Punto 3. Isla Mujeres.

- Estamos totalmente de acuerdo que hay que profundizar en los planes de ampliación de infraestructura con el Municipio de Isla Mujeres y analizar sus planes de ordenamiento y desarrollo urbano para garantizar su desarrollo económico futuro, sólo enfatizar que el proyecto de reserva de la biosfera lo que agrega en superficie de Isla Mujeres son en su mayor parte humedales y lagunas costeras.

Punto 4. Propiedad privada.


- Efectivamente hay algunas propiedades privadas en la zona de selvas medias del Municipio de Isla Mujeres y existen ordenamientos para la zona. No se incluye zona costera con frente de playas y por tanto con el mayor potencial de desarrollo para construcción de infraestructura de alojamiento. El mayor porcentaje de superficie terrestre que se incluye en el proyecto corresponde al Ejido de Katunilkín.
- Con mucho gusto añadimos este punto como uno de los principales a considerar y cuidar en el proyecto de decreto presidencial, para salvaguardar los derechos de los propietarios de bienes y terrenos en la zona.

Reiteramos que el decreto presidencial, una vez expedido, respeta los derechos adquiridos y no se aplica en forma retroactiva para todas aquellas personas, empresas, cooperativas o negocios que ya venían desarrollando actividades en toda la superficie de la nueva área natural protegida.

Por último, como expresamos en nuestra pasada reunión, no existe un plazo fijo para concluir las tareas, está abierto el proceso de consulta pública, por lo que no es necesario establecer una prórroga para recibir opiniones, comentarios o información que enriquezca el documento en borrador. Y en seguimiento a los acuerdos conversados con ustedes, he instruido a que establezcan contacto con ustedes, si le parece adecuado, para conformar la mesa de trabajo a los siguientes funcionarios, en espera de la designación de las personas que la SECTUR nos proponga:

- David Gutiérrez Carbonell, Director General de Conservación para el Desarrollo, al teléfono (55) 54 49 70 06 o al correo electrónico dguti@conanp.gob.mx
- Francisco Ricardo Gómez Lozano, Director Regional Península de Yucatán y Caribe Mexicano, a los teléfonos 01 (998) 887 19 69 o 887 27 11 o al correo electrónico rglozano@conanp.gob.mx
- Erika Ortigoza Vázquez, Directora General de Proyectos Especiales, al teléfono (55) 54 49 70 53 o al correo electrónico erika.ortigoza@conanp.gob.mx

COTEJADO



SEMARNAT.

SECRETARÍA DE
MEDIO AMBIENTE
Y RECURSOS NATURALES



CONANP
COMISIÓN NACIONAL
DE ÁREAS NATURALES
PROTEGIDAS

COMISIÓN NACIONAL DE ÁREAS
NATURALES PROTEGIDAS

OFICINA DEL COMISIONADO

Oficio Núm. FQ0. 0108

Ciudad de México, a 08 JUN 2016

Sin otro particular y en espera de su respuesta, le envío un cordial saludo.

ATENTAMENTE
EL COMISIONADO NACIONAL

LIC. ALEJANDRO DEL MAZO MAZA

DOC/CS/11/11


Por un uso responsable del papel, las copias se envían por correo electrónico:

C.c.e.p. Erika Ortigoza Vázquez.- Directora General de Proyectos Especiales, CONANP.- erika.ortigoza@conanp.gob.mx
Eliás Rescala Jiménez.- Director de Asuntos Jurídicos, CONANP.- elias.rescala@conanp.gob.mx
David Gutiérrez Carbonell.- Director General de Conservación para el Desarrollo, CONANP.- daguti@conanp.gob.mx
Francisco Ricardo Gómez Lozano.- Director Regional Península de Yucatán y Caribe Mexicano, CONANP.- ralozano@conanp.gob.mx

D:\Mis Documentos\1 Subdirección EPJA\Oficios\2016\Dir. Regional Caribe Mexicano\Of. Comisionado_SECTUR sol. reunión.docx



Ejército Nacional No. 223, Col. Anáhuac I Sección, Delegación Miguel Hidalgo. C.P. 11320, Ciudad de México
Tel. (55)54497000 www.conanp.gob.mx



SEMARNAT

SECRETARÍA DE
MEDIO AMBIENTE
Y RECURSOS NATURALES



CONANP
COMISIÓN NACIONAL
DE ÁREAS NATURALES
PROTEGIDAS

COPIA

COMISIÓN NACIONAL DE ÁREAS
NATURALES PROTEGIDAS

OFICINA DEL COMISIONADO

Oficio Núm. F00: 0108

Ciudad de México, a 08 JUN 2016

MAESTRA TERESA SOLÍS TREJO
SUBSECRETARIA DE PLANEACIÓN Y POLÍTICA TURÍSTICA
SECRETARÍA DE TURISMO

En atención a su oficio SPTT/170/2016 mediante el cual emite su opinión al proyecto, derivado del AVISO publicado por la Secretaría de Medio Ambiente y Recursos Naturales (SEMARNAT) el 22 de abril del 2016 en el Diario Oficial de la Federación, por el que se informa al público en general que está a su disposición el estudio realizado para justificar la expedición del Decreto por el que se pretende declarar como área natural protegida con el carácter de Reserva de la Biosfera a la región conocida como Caribe Mexicano.

Sobre el particular esta Comisión Nacional, reconoce el papel de la Secretaría de Turismo por compatibilizar el desarrollo económico del país de la mano con la conservación de la biodiversidad de México. Agradecemos particularmente la reunión sostenida recientemente con miembros de las dos instituciones, que sirvió mucho para clarificar algunas dudas de la SECTUR hacia el proyecto de Reserva de la Biosfera Caribe Mexicano y para recibir comentarios y observaciones que enriquecerán esta iniciativa tan importante.

Como nos comprometimos en la reunión mencionada, existe el compromiso para ir construyendo de forma conjunta el proyecto de decreto presidencial y a la par los lineamientos que regirán en el programa de manejo. Nos ha parecido un buen planteamiento para ir dando certidumbre a la gente relacionada con el sector turístico y para aminorar los temores que siempre surgen ante algo nuevo, por lo cual el cuidado en todo el proceso es fundamental y estamos seguros que el acompañamiento que nos pueda brindar SECTUR y las demás dependencias gubernamentales, así como desarrolladores de proyectos hoteleros y prestadores de servicios turísticos serán de gran utilidad.

Con el propósito de comenzar a atender sus valiosos comentarios, someto a su consideración el poder iniciar los trabajos acordados en mesas de trabajo y conformar un primer grupo de trabajo técnico interinstitucional SECTUR-CONANP con la finalidad de ir avanzando conjuntamente en los planteamientos a los cuatro puntos expresados en su amable oficio del 23 de mayo pasado, amén de ir construyendo tanto el proyecto de decreto como los principios básicos del programa de manejo.

Alcides Buzalá
SIA

COTEJADO

Ejército Nacional No. 223, Col. Anáhuac I Sección, Delegación Miguel Hidalgo. C.P. 11320, Ciudad de México
Tel. (55)54497000 www.conanp.gob.mx



1
000007



SEMARNAT

SECRETARÍA DE
MEDIO AMBIENTE
Y RECURSOS NATURALES



CONANP
COMISIÓN NACIONAL
DE ÁREAS NATURALES
PROTEGIDAS

COMISIÓN NACIONAL DE ÁREAS NATURALES PROTEGIDAS

OFICINA DEL COMISIONADO

Oficio Núm. F00. 0108

Ciudad de México, a 08 JUN 2016


De manera general, conforme a su oficio SPPT/170/2016:

Punto 1. Restricciones o limitaciones.

- Los cruceros se considerarán navegación en tránsito, por lo que no sería una actividad regulada por el instrumento área natural protegida.
- En las actividades náutico recreativas de playa, se ha comenzado a delinear la idea de una zona buffer en playas y muelles para no sobreregular esas actividades, comenzamos a trabajar la idea, aún requiere trabajo para completar la tarea.
- En virtud que el proyecto de reserva de la biosfera no incluye superficie terrestre ni en el Corredor Cancún – Tulum, ni en la Costa Maya, sino en los humedales del norte de la Península de Yucatán, desde esta área natural no habría restricción a construcciones en la infraestructura de alojamiento y servicios en zonas costeras.

Punto 2. Control de amenazas.

- Para la regulación de altas concentraciones de embarcaciones y de turistas, se requiere levantar el inventario lo más detallado posible para ir elaborando propuesta de subzonificación para evitar accidentes y traslape de actividades que puedan reflejarse en una experiencia no confortable al turista.
- Las reglas administrativas del programa de manejo atenderán lo relativo a las formas de visitación de los arrecifes, hay varias alternativas aún no expresadas y que nos gustaría trabajar también de forma conjunta, como ejemplos, uso de chalecos salvavidas para evitar que los esnorqueadores toquen los corales, senderos submarinos o números de turistas por guía, entre otras.
- Para aprovechamiento de especies de ornato existen protocolos para establecer tasas de aprovechamiento, en caso que las poblaciones de las especies estén en buen estado de salud, que requieren manifestación de impacto ambiental de la Dirección General de Impacto y Riesgo Ambiental y de tasa de aprovechamiento de la Dirección General de Vida Silvestre, ambas de la SEMARNAT.
- Para encallamientos ya contamos con protocolos en las áreas naturales protegidas marinas, que se aplicaría a esta iniciativa también.
- Para el transporte de hidrocarburos en buquetanques y otras embarcaciones mayores el Estudio Previo Justificativo (EPJ) señala la importancia que ese tipo de vehículos cuenten con doble casco para evitar fugas y prevenir derrames en caso de accidentes.



SEMARNAT

SECRETARÍA DE
MEDIO AMBIENTE
Y RECURSOS NATURALES



CONANP
COMISIÓN NACIONAL
DE ÁREAS NATURALES
PROTEGIDAS

COMISIÓN NACIONAL DE ÁREAS
NATURALES PROTEGIDAS

OFICINA DEL COMISIONADO

Oficio Núm. F00. 0208

Ciudad de México, a 08 JUN 2016

Punto 3. Isla Mujeres.

- Estamos totalmente de acuerdo que hay que profundizar en los planes de ampliación de infraestructura con el Municipio de Isla Mujeres y analizar sus planes de ordenamiento y desarrollo urbano para garantizar su desarrollo económico futuro, sólo enfatizar que el proyecto de reserva de la biosfera lo que agrega en superficie de Isla Mujeres son en su mayor parte humedales y lagunas costeras.

Punto 4. Propiedad privada.

- Efectivamente hay algunas propiedades privadas en la zona de selvas medias del Municipio de Isla Mujeres y existen ordenamientos para la zona. No se incluye zona costera con frente de playas y por tanto con el mayor potencial de desarrollo para construcción de infraestructura de alojamiento. El mayor porcentaje de superficie terrestre que se incluye en el proyecto corresponde al Ejido de Katunilkim.
- Con mucho gusto añadimos este punto como uno de los principales a considerar y cuidar en el proyecto de decreto presidencial, para salvaguardar los derechos de los propietarios de bienes y terrenos en la zona.

Reiteramos que el decreto presidencial, una vez expedido, respeta los derechos adquiridos y no se aplica en forma retroactiva para todas aquellas personas, empresas, cooperativas o negocios que ya venían desarrollando actividades en toda la superficie de la nueva área natural protegida.

Por último, como expresamos en nuestra pasada reunión, no existe un plazo fijo para concluir las tareas, está abierto el proceso de consulta pública, por lo que no es necesario establecer una prórroga para recibir opiniones, comentarios o información que enriquezca el documento en borrador. Y en seguimiento a los acuerdos conversados con ustedes, he instruido a que establezcan contacto con ustedes, si le parece adecuado, para conformar la mesa de trabajo a los siguientes funcionarios, en espera de la designación de las personas que la SECTUR nos proponga:

- David Gutiérrez Carbonell, Director General de Conservación para el Desarrollo, al teléfono (55) 54 49 70 06 o al correo electrónico da Guti@conanp.gob.mx
- Francisco Ricardo Gómez Lozano, Director Regional Península de Yucatán y Caribe Mexicano, a los teléfonos 01 (998) 887 19 69 o 887 27 11 o al correo electrónico rglozano@conanp.gob.mx
- Erika Ortigoza Vázquez, Directora General de Proyectos Especiales, al teléfono (55) 54 49 70 53 o al correo electrónico erika.ortigoza@conanp.gob.mx



SEMARNAT
SECRETARÍA DE
MEDIO AMBIENTE
Y RECURSOS NATURALES



CONANP
COMISIÓN NACIONAL
DE ÁREAS NATURALES
PROTEGIDAS

**COMISIÓN NACIONAL DE ÁREAS
NATURALES PROTEGIDAS**

OFICINA DEL COMISIONADO

Oficio Núm. F00. 0108

Ciudad de México, a 08 JUN 2016

Sin otro particular y en espera de su respuesta, le envío un cordial saludo.

**ATENTAMENTE
EL COMISIONADO NACIONAL**


LIC. ALEJANDRO DEL MAZO MAZA

DOS/CS/11/11

Por un uso responsable del papel, las copias se envían por correo electrónico:

C.c.e.p. Erika Ortigoza Vázquez.- Directora General de Proyectos Especiales, CONANP.- erika.ortigoza@conanp.gob.mx
Eliás Rescala Jiménez.- Director de Asuntos Jurídicos, CONANP.- elias.rescala@conanp.gob.mx
David Gutiérrez Carbonell.- Director General de Conservación para el Desarrollo, CONANP.- daguti@conanp.gob.mx
Francisco Ricardo Gómez Lozano.- Director Regional Península de Yucatán y Caribe Mexicano, CONANP.- rglozano@conanp.gob.mx

D:\Mis Documentos\1 Subdirección EP\Oficios\2016\Dir. Regional Caribe Mexicano\01. Comisionado_SECTUR sol. reunión.docx

Ejército Nacional No. 223, Col. Anáhuac 1 Sección, Delegación Miguel Hidalgo. C.P. 11320, Ciudad de México
Tel. (55)54497000 www.conanp.gob.mx





DIRECCIÓN REGIONAL PENÍNSULA DE YUCATÁN Y CARIBE MEXICANO

Quintana Roo, Yucatán y Campeche

UNIDAD TÉCNICA DE CONSERVACIÓN Y MANEJO REGIONAL

OFICIO CIRCULAR No. F00.9.DRPYyCM.UTCMR.- 482/2016

Cancún, Benito Juárez, Quintana Roo, a 25 de julio de 2016

PRINCARA, S.A. DE C.V.
Av. 35, Mz. 126, Lt 3. Col. Zazil-Ha.
Playa del Carmen. Quintana Roo. C.P. 77710
princara@yahoo.com.mx
PRESENTE:

ASUNTO: Respuesta a la opinión recibida respecto al
Aviso de Decreto de la Reserva de la
Biosfera Caribe Mexicano.

Hago referencia a su escrito sin número, de fecha 11 de mayo de 2016, recibido en la oficina de esta Dirección Regional Península de Yucatán y Caribe Mexicano, medio por el cual expresa su opinión respecto al proyecto de establecimiento del Área Natural Protegida Reserva de la Biosfera Caribe Mexicano, derivado del AVISO publicado por la Secretaría de Medio Ambiente y Recursos Naturales el 23 de abril de 2016 en el Diario Oficial de la Federación.

Al respecto, le comento que en las áreas naturales protegidas, y particularmente en las Reservas de la Biosfera, se permite el aprovechamiento de los recursos naturales ya sea extractivo o no extractivo, tal es el caso del desarrollo de actividades turístico recreativas, pesca comercial, pesca deportiva, entre otras. Particularmente, la propuesta de Reserva de la Biosfera Caribe Mexicano considera al turismo y la pesca como actividades primordiales para lograr el desarrollo sustentable de la región.

No omito señalar, que con base al artículo 59 de la LGEEPA, el cual hace referencia a las declaratorias de establecimiento de las ANP, esta Comisión Nacional ha estado llevando a cabo reuniones de trabajo, tanto a nivel central, como regional y local, con la participación de diferentes sectores, entre los que se encuentran, el pesquero, empresarial, académico y social, entre otros, y derivado de los comentarios y opiniones de los participantes, así como de los escritos recibidos, se enriquecerá y reforzará la versión final de declaratoria. Asimismo, en caso de ser decretada dicha RBCM, se realizará el proceso de elaboración del programa de manejo de conformidad con los artículos 65 de la LGEEPA, 72 y 73 de su Reglamento en Materia de Áreas Naturales Protegidas, en el cual se invitará a participar a los sectores relacionados con el área, con el fin construir de maneja conjunta las estrategias, lineamientos y subzonificación de la Reserva, respetando en todo momento las actividades que ya se vienen desarrollando.

Cabe mencionar que la propuesta de Reserva de la Biosfera busca reforzar el ordenamiento de las actividades en beneficio de los usuarios, los cuales podrán seguir realizándolas de acuerdo con lo que marcan sus autorizaciones, permisos o concesiones y en apego a la normatividad vigente. Asimismo, se reconocen las labores que han venido desarrollando las

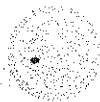
Página 1 de 1

Calle Venado No. 71, Retorno 8, Supermanzana 20, Manzana 18, Código Postal 77500, Cancún, Municipio de Benito Juárez, Quintana Roo

Tels: (998) 8 87 19 97 y 8 92 14 13 www.conanp.gob.mx, regionpdeyuc@conanp.gob.mx



000009



DIRECCIÓN REGIONAL PENÍNSULA DE YUCATÁN Y CARIBE MEXICANO

Quintana Roo, Yucatán y Campeche

UNIDAD TÉCNICA DE CONSERVACIÓN Y MANEJO REGIONAL

OFICIO CIRCULAR No. F00.9.DRPYyCM.UTCMR.- 482/2016

empresas y organizaciones en pro de la conservación de los ecosistemas, con lo que a su vez se logra el mantenimiento de los valores naturales y paisajísticos, relevantes para el desarrollo turístico y socioeconómico del Estado.

Por último, la CONANP agradece sus opiniones al proyecto de Reserva de la Biosfera Caribe Mexicano, lo que permite fortalecer el proceso de consulta y fomentar la conservación y el desarrollo sustentable de la región a través de la participación de la sociedad.

Sin más por el momento, aprovecho la ocasión para enviarle un cordial saludo.

ATENTAMENTE
EL DIRECTOR REGIONAL



FRANCISCO RICARDO GÓMEZ LOZANO

SECRETARÍA DE MEDIO
AMBIENTE Y RECURSOS
NATURALES COMISIÓN


"Por una cultura ecológica y el uso eficiente de papel, las copias de este oficio, se remiten por vía electrónica"

- C.c.p.- Ing. Rafael Pacchiano Alamán.- Secretario de Medio Ambiente y recursos Naturales.- Para su conocimiento.
Lic. Alejandro del Mazo Maza.- Comisionado Nacional de Áreas Naturales Protegidas.- Para su superior conocimiento.
Biól. David Gutiérrez Carbonell.- Encargado de la Dirección General de Conservación para el Desarrollo de la CONANP.- Para su conocimiento.
Abog. Cinthya Aurora Pérez Tirado.- Encargada de la Dirección General de Operación Regional de la CONANP.- Mismo fin.
Biól. Nallely Hernández Palacios.- Subdirectora de la Unidad Técnica de Conservación y Manejo Regional.- Mismo fin.
Expediente.

FAOO/TGZ



SINTEXIL



DIRECCIÓN REGIONAL PENÍNSULA DE YUCATÁN Y CARIBE MEXICANO

Quintana Roo, Yucatán y Campeche

UNIDAD TÉCNICA DE CONSERVACIÓN Y MANEJO REGIONAL

OFICIO CIRCULAR No. F00.9.DRPYyCM.UTCMR.- 481/2016

Cancún, Benito Juárez, Quintana Roo, a 25° de julio de 2016

CAP. WALTER A. MEADE WILBURN

REPRESENTANTE DE PUERTO AVENTURAS FISHING

Puerta del Mar 1, Depto. 14. Puerto Aventuras, Quintana Roo México, C.P. 77782

<http://www.puertoaventurasfishing.com>

PRESENTE:

ASUNTO: Respuesta a la opinión recibida respecto al
Aviso de Decreto de la Reserva de la
Biosfera Caribe Mexicano.

Hago referencia a su escrito sin número, de fecha 11 de mayo de 2016, recibido en la oficina de esta Dirección Regional Península de Yucatán y Caribe Mexicano, medio por el cual expresa su opinión respecto al proyecto de establecimiento del Área Natural Protegida Reserva de la Biosfera Caribe Mexicano, derivado del AVISO publicado por la Secretaría de Medio Ambiente y Recursos Naturales el 23 de abril de 2016 en el Diario Oficial de la Federación.

Al respecto, le comento que en las áreas naturales protegidas, y particularmente en las Reservas de la Biosfera, se permite el aprovechamiento de los recursos naturales ya sea extractivo o no extractivo, tal es el caso del desarrollo de actividades turístico recreativas, pesca comercial, pesca deportiva, entre otras. Particularmente, la propuesta de Reserva de la Biosfera Caribe Mexicano considera al turismo y la pesca como actividades primordiales para lograr el desarrollo sustentable de la región.

Por otra parte, el Estudio Previo Justificativo para expedir la declaratoria de área natural protegida denominada Reserva de la Biosfera Caribe Mexicano, es un documento técnico elaborado de conformidad con las disposiciones establecidas en el Artículo 46 del Reglamento de la LGEEPA en Materia de Áreas Naturales Protegidas.

Dicho estudio es la base para iniciar el proceso de consulta de opinión, la cual permitirá recabar información valiosa para la elaboración del Decreto, misma que será enriquecida técnica y científicamente durante la elaboración del Programa de Manejo para completar todos los apartados que se requieran.

De esta manera, y de acuerdo al artículo 59 de la LGEEPA, esta Comisión Nacional ha estado llevando a cabo reuniones de trabajo, tanto a nivel central, como regional y local, con la participación de diferentes sectores, entre los que se encuentran, el pesquero, empresarial, académico y social, entre otros, y derivado de los comentarios y opiniones de los participantes, así como de los escritos recibidos, se enriquecerá y reforzará la versión final de declaratoria. Derivado de lo anterior, le comento que se cuenta con propuestas de modificación al polígono de la RBCB tales como la exclusión de la porción costera inmediata

Página 1 de 1

Calle Venado No. 71, Retorno 8, Supermanzana 20, Manzana 18, Código Postal 77500, Cancún, Municipio de Benito Juárez, Quintana Roo

Tels: (998) 8 87 19 97 y 8 92 14 13 www.conanp.gob.mx, regionpdeyuc@conanp.gob.mx



000011



DIRECCIÓN REGIONAL PENÍNSULA DE YUCATÁN Y CARIBE MEXICANO

Quintana Roo, Yucatán y Campeche

UNIDAD TÉCNICA DE CONSERVACIÓN Y MANEJO REGIONAL

OFICIO CIRCULAR No. F00.9 DRPYCM.UTCMR.- 481/2016

al continente, así como los polígonos de concesiones e infraestructura portuaria, a efecto de disminuir los conflictos con la actividad turística que se desarrolla en esas áreas.

Asimismo, en caso de ser decretada dicha RBCM, se realizará el proceso de elaboración del programa de manejo de conformidad con los artículos 65 de la LGEEPA, 72 y 73 de su Reglamento en Materia de Áreas Naturales Protegidas, en el cual se invitará a participar a los sectores relacionados con el área, con el fin construir de maneja conjunta las estrategias, lineamientos y subzonificación de la Reserva, respetando en todo momento las actividades que ya se vienen desarrollando.

Cabe mencionar que la propuesta de Reserva de la Biosfera busca reforzar el ordenamiento de las actividades en beneficio de los usuarios, los cuales podrán seguir realizándolas de acuerdo con lo que marcan sus autorizaciones, permisos o concesiones y en apego a la normatividad vigente. Asimismo, se reconocen las labores que han venido desarrollando las empresas y organizaciones en pro de la conservación de los ecosistemas, con lo que a su vez se logra el mantenimiento de los valores naturales y paisajísticos, relevantes para el desarrollo turístico y socioeconómico del Estado.

Por último, la CONANP agradece sus opiniones al proyecto de Reserva de la Biosfera Caribe Mexicano, lo que permite fortalecer el proceso de consulta y fomentar la conservación y el desarrollo sustentable de la región a través de la participación de la sociedad.

Sin más por el momento, aprovecho la ocasión para enviarle un cordial saludo.

ATENTAMENTE
EL DIRECTOR REGIONAL

SECRETARÍA DE MEDIO
AMBIENTE Y RECURSOS
NATURALES COMISIÓN
NACIONAL DE ÁREAS
NATURALES PROTEGIDAS

FRANCISCO RICARDO GÓMEZ LOZANO

"Por una cultura ecológica y el uso eficiente de papel, las copias de este oficio, se remiten por vía electrónica"

C.c.p.- Ing. Rafael Pacchiano Alamán.- Secretario de Medio Ambiente y recursos Naturales.- Para su conocimiento.
Lic. Alejandro del Mazo Maza.- Comisionado Nacional de Áreas Naturales Protegidas.- Para su superior conocimiento.
Bíol. David Gutiérrez Carbonell.- Encargado de la Dirección General de Conservación para el Desarrollo de la CONANP.- Para su conocimiento.
Abog. Cinthya Aurora Pérez Tirado.- Encargada de la Dirección General de Operación Regional de la CONANP.- Mismo fin.
Bíol. Nallely Hernández Palacios.- Subdirectora de la Unidad Técnica de Conservación y Manejo Regional.- Mismo fin.
Expediente.
Archivo.

JYMA/TGZ



Resposta FISHING CHARTERS - Mensaje HTML

Mensaje

Ignorar X Responder Responder Reemitar Más + Substituir Cortes electrónicos Luto Reglas Onelike Marcar como no leído Etiquetas Buscar Relacionados Zoom

Enviar Responder Responder a todos Responder Responder y eliminar Crear nuevo Pasos rápidos Mover Acciones Edición Zoom

Mensaje recibido el 04/08/2016 09:27 p. m.

De: María Del Rocío Bravo Xicoténcati

Para: fvelazquez100@hotmail.com

CC: Francisco Ricardo Gómez Lozano; David Guzmán Carbonel; Cesar Sánchez Ibarra; Tania Gómez Zuriga; Fernando Alonso Orozco Ojeda

Asunto: Respuesta FISHING CHARTERS

Adjuntos: FISHING CHARTERS- DR 481.pdf (1 MB)

Enviado el: Jueves 04/08/2016 11:51 a. m.

Buenas tardes,

Por instrucción del Biol. Ricardo Gómez Lozano, hago llegar por este medio la respuesta a su escrito de fecha 11 de mayo de 2016, a través del cual expresa su opinión respecto al proyecto de establecimiento del área natural protegida Reserva de la Biosfera Caribe Mexicano (RBCM), derivado del AVISO publicado por la Secretaría de Medio Ambiente y Recursos Naturales (SEMARNAT) el 23 de Abril del 2016 en el Diario Oficial de la Federación.

Mucho le agradeceré me envíe, por este medio, la confirmación de recibido.

Sin más por el momento y agradeciendo de antemano su atención, quedo a sus órdenes por cualquier duda.

Biol. Rocío Bravo Xicoténcati

Ver más acerca de: María Del Rocío Bravo Xicoténcati.

COTEJADO

000012

MINI TEXIS



DIRECCIÓN REGIONAL PENÍNSULA DE YUCATÁN Y CARIBE MEXICANO
Quintana Roo, Yucatán y Campeche

UNIDAD TÉCNICA DE CONSERVACIÓN Y MANEJO REGIONAL
OFICIO N.º F00.9.DRPyCM.UTCMR.-821/2016

ACUSE

Cancún, Benito Juárez, Quintana Roo, a 07 de Octubre 2016

LIC. LUIS CÁMARA PATRÓN
PRESIDENTE
CONSEJO COORDINADOR EMPRESARIAL DEL CARIBE
P R E S E N T E

ASUNTO: Respuesta a la opinión recibida
respecto al Aviso de Decreto de la Reserva
de la Biosfera Caribe Mexicano.

Me refiero a su escrito de fecha 04 de Julio de 2016, dirigido al Ing. Rafael Pacchiano Alamán, Secretario de Medio Ambiente y Recursos Naturales, el cual fue turnado para su atención a esta Dirección Regional Península de Yucatán y Caribe Mexicano, a través del cual envía consideraciones en relación al Aviso publicado en el DOF el 22 de abril de 2016, para el establecimiento del área natural protegida Reserva de la Biosfera Caribe Mexicano (RBCM).

Sobre el particular, esta Comisión Nacional agradece su participación y observaciones enviadas, las cuales se suman al proceso de consulta de opinión llevado a cabo por la CONANP en concordancia con el artículo 47 la LGEEPA. De igual forma le comento que dicha Comisión reconoce los esfuerzos del sector turístico y empresarial por compatibilizar el desarrollo económico del país de la mano con la conservación de la biodiversidad de México. Es por ello que durante el proceso de consulta ha sido fundamental contar con la participación del sector turístico, hotelero y empresarial así como de la Secretaría de Turismo, los cuales aportaron elementos valiosos que se han retomado en la elaboración del Anteproyecto de Decreto y para la elaboración del Programa de Manejo respectivo.

En este sentido le comento que, como usted bien refiere en su escrito, la CONANP ha llevado a cabo una serie de reuniones de trabajo como parte del proceso de consulta, tanto a nivel central, como regional y local contando con la participación de diferentes sectores, entre los que se encuentran el pesquero, turístico, académico, social, ejidal y gubernamental, logrando una amplia retribución de información, misma que incluye aspectos técnico-científicos, sociales y económicos, que integrada con las opiniones recibidas por escrito de los diferentes actores así como con la información con la que cuenta esta Comisión Nacional, deriva en propuestas de adecuación al polígono de la RBCM,

COTILLADO

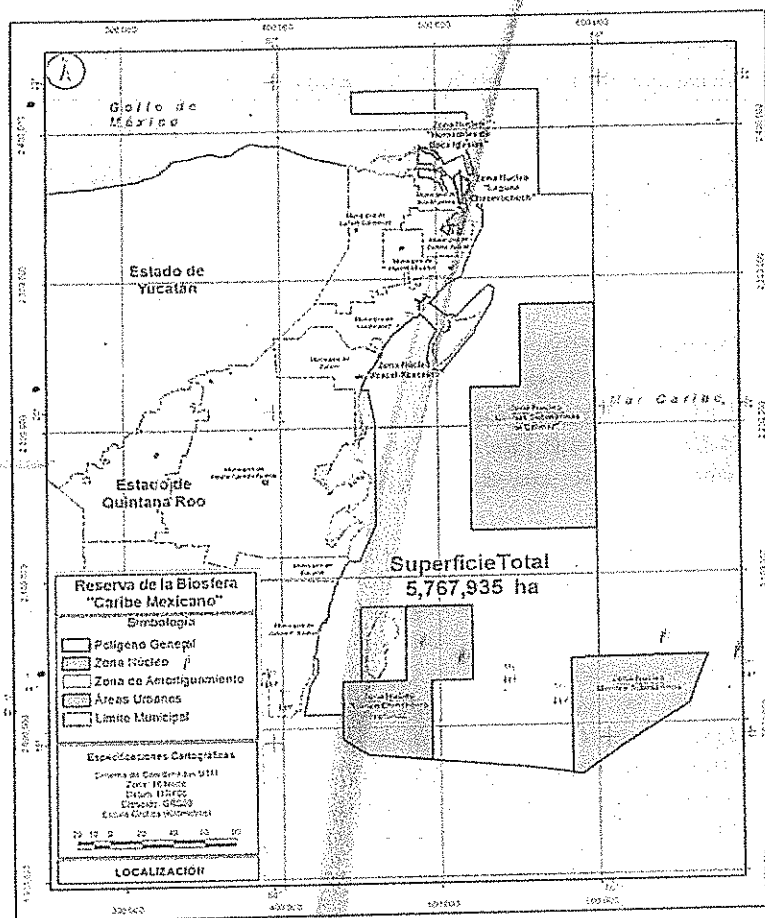


Recibido 04/10/16
J. L. R.
13/10/16



DIRECCIÓN REGIONAL PENINSULA DE YUCATÁN Y CARIBE MEXICANO
Quintana Roo, Yucatán y Campeche
UNIDAD TÉCNICA DE CONSERVACIÓN Y MANEJO REGIONAL
OFICIO No. F00.9.DRPYyCM.UTCMR.-821/2016

las cuales se pueden observar en el Anteproyecto de Decreto que se adjunta al presente documento, y en la siguiente imagen:



De forma específica, se enlistan algunas de las adecuaciones resultantes en la propuesta del polígono:

- El APFF Yum Balam y la RB Tiburón Ballena, contempladas inicialmente dentro del polígono de la RBCM, permanecerán con su decreto de establecimiento y superficie vigente; no formarán parte de la Reserva de la Biosfera Caribe Mexicano.
- Los humedales que estarían siendo protegidos por la Reserva de la Biosfera Caribe Mexicano serían los ubicados en Boca Iglesias y al oeste de la Laguna Chacmochuch.





DIRECCIÓN REGIONAL PENÍNSULA DE YUCATÁN Y CARIBE MEXICANO
Quintana Roo, Yucatán y Campeche

UNIDAD TÉCNICA DE CONSERVACIÓN Y MANEJO REGIONAL
OFICIO N.º F00.9.DRPYyCM.UTGMR-821/2016

- c) Exclusión de la porción marina inmediata al continente, en algunos sitios con ausencia de objetos de conservación relevantes y con intensa actividad turística, con el fin de disminuir los conflictos con la actividad náutica y turística.
- d) De manera general la propuesta no incluye Zona Federal Marítimo Terrestre, sino solamente en las superficies que corresponden a los Acuerdos de destino al servicio de la CONANP, ubicados i) en la Playa Tortuguera Xcacel, y ii) en las playas adyacentes al Parque Nacional Tulum, ambos correspondientes al municipio de Tulum, Estado de Quintana Roo, así como las zonas federales de los bordes de las lagunas Boca Iglesias y Chacmochuch.
- e) Establecimiento de las siguientes zonas:
- Zonas núcleo
 - Humedales de Boca Iglesias
 - Laguna de Chacmochuch
 - Xcacel-Xcacelito
 - Zonas Núcleo profundas
 - Colinas Submarinas
 - Banco Chinchorro Profundo
 - Montes Submarinos
- f) Se realizó una ampliación en el polígono hasta coincidir con el límite de la Zona Económica Exclusiva, en su porción sur.

Adicionalmente y de forma particular, me permito hacer los siguientes comentarios respecto a sus observaciones:

- Respecto a sus comentarios relativos a la falta de información contenida en el Estudio Previo Justificativo, así como de la falta de justificación técnica y legal para decretar el Área Natural Protegida: "1. no hay un solo renglón relativo a la acción de la Secretaría de Turismo u otras instituciones del sector, lo cual resulta muy preocupante."; "2. El Estudio Justificativo NO menciona la relación o coordinación que tendrá el decreto con los Programas de Manejo con las ANP's ya establecidas, Programa de Ordenamiento Ecológico Regional Marino del Mar Caribe y Golfo de México, la NOM Cambio Climático, entre otros." y "7 ausencia de requisitos técnicos y legales para decretar el ANP" y "9.... La propuesta no cuenta con las bases técnicas y jurídicas necesarias, lo que conllevaría a limitar injustificadamente las actividades turísticas y productivas del Estado"

Al respecto le comento que el establecimiento de las áreas protegidas involucra diversas fases para llegar a la publicación del Decreto respectivo. Por su parte, el Estudio Previo Justificativo (EPJ) es un documento técnico elaborado de conformidad con las disposiciones



COPIADO

000014



DIRECCIÓN REGIONAL PENÍNSULA DE YUCATÁN Y CARIBE MEXICANO
Quintana Roo, Yucatán y Campeche

UNIDAD TÉCNICA DE CONSERVACIÓN Y MANEJO REGIONAL
OFICIO No. F00.9.DRPYCM.UTCMR.-821/2016

establecidas en el Artículo 46 del Reglamento de la LGEEPA en Materia de Áreas Naturales Protegidas y es el instrumento que establece las condiciones y características ambientales, sociales y económicas que le dan sustento, por lo que es utilizado como base para iniciar el proceso de consulta de opinión. Durante dicha consulta participan los sectores involucrados en la conservación y uso del área, obteniendo información valiosa que es considerada en el Anteproyecto de Decreto y para su inclusión en el Programa de Manejo.

Asimismo, respecto a la justificación técnica para decretar el Área Natural Protegida, le comento que tal y como se menciona en el EPJ, la superficie propuesta para decretar la RBCM incluye varias ecorregiones identificadas por la CONABIO como relevantes en su riqueza de biodiversidad, como son: Plataforma del Golfo de México Sur; Plataforma del Caribe Mesoamericano; Cuenca de Yucatán; Cadena Montañosa Caimán; Planicie y lomeríos de la Península de Yucatán. Cada ecorregión conlleva una cantidad innumerable de especies y ecosistemas aún no representados en el conjunto de áreas naturales protegidas a nivel nacional. Se incluyen también áreas de crianza y reproducción de juveniles que sustentan a las pesquerías, tal es el caso del Sistema Lagunar Chacmochuch, la cual es una de las lagunas más grandes del norte de Quintana Roo; arrecifes de coral y pastos marinos, los cuales permiten la alimentación y refugio de diversas especies como las tortugas marinas, equinodermos y peces de importancia ecológica; zonas marinas profundas como el "Talud de la cordillera de Cozumel", "Banco Arrowsmith", "Banco Chinchorro Profundo" y "Los montes submarinos de NW del Caribe", ecosistemas de alta productividad, biodiversidad y donde se han encontrado nuevas especies y algunas endémicas, y abarca el 50% del Sistema Arrecifal Mesoamericano (SAM), siendo esta la primera y única barrera arrecifal transfronteriza del mundo; entre otras áreas de importancia a nivel nacional e internacional.

Adicionalmente le comento que a través de las reuniones de trabajo llevadas a cabo y de las opiniones enviadas formalmente por diversos actores, se han identificado sitios y procesos ecológicos importantes, sustentados técnica y científicamente, mismos que incluyen montes submarinos, cordilleras, el talud frente a los Arrecifes de Sian Ka'an, ecosistemas profundos con presencia de comunidades bénticas y pelágicas de gran riqueza, arrecifes profundos, sitios con presencia de recursos pesqueros potenciales susceptibles de rápido agotamiento, sitios de distribución de mero, raya águila, corredores biológicos utilizados por especies migratorias y de megafauna como tortugas marinas, tiburón ballena, tiburón toro, manatí, mantarraya, mismos que están siendo valorados para en caso de considerarse viable técnica y socioeconómicamente se genere un manejo específico que logre su preservación.



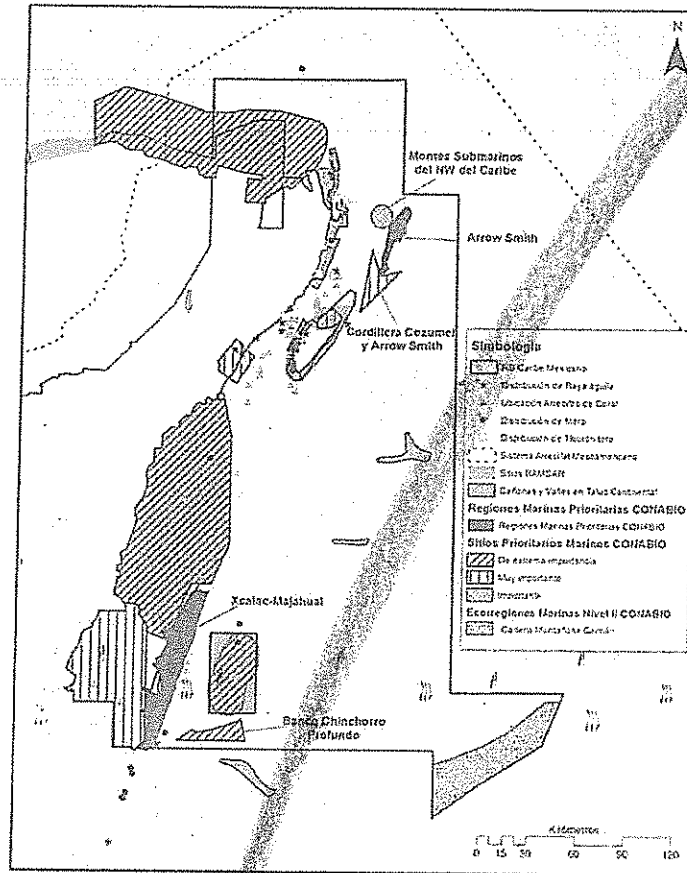


DIRECCIÓN REGIONAL PENÍNSULA DE YUCATÁN Y CARIBE MEXICANO
Quintana Roo, Yucatán y Campeche

UNIDAD TÉCNICA DE CONSERVACIÓN Y MANEJO REGIONAL

OFICIO No. F00.9.DRPYyCM.UTCMR-821/2016

Algunos de los objetos de conservación más relevantes presentes en la propuesta de Área Natural Protegida pueden observarse en la siguiente imagen:



- Por otro lado y respecto a sus comentarios sobre los posibles impactos o limitación del aprovechamiento o la incompatibilidad para realizar ciertas actividades dentro de la Reserva, como es el caso específico de la instalación de arrecifes artificiales: "3. ... (i) *sobrerregulación a las actividades que se desarrollan en las zonas de influencia marinas y terrestres del ANP propuesta;* (ii) *limitaciones al tránsito terrestre y marítimo dentro de la poligonal y contiguo a este, restringiendo considerablemente el acceso a la zona costera y terrestre del Estado de Quintana Roo que sea necesario para poder acceder a las zonas de influencia;* (iii) *restricciones e incertidumbres para el desarrollo de proyectos productivos futuros debido a la*

Página 5 de 5



PROTEJADO

000015

COTEJADO

SEMARNAT

SECRETARÍA DE
MEDIO AMBIENTE
Y ENERGÍA



CONANP
COMISIÓN NACIONAL
DE ÁREAS NATURALES
PROTEGIDAS
Dirección Regional Península
de Yucatán y Caribe

DIRECCIÓN REGIONAL PENINSULA DE YUCATÁN Y CARIBE MEXICANO
Quintana Roo, Yucatán y Campeche

UNIDAD TÉCNICA DE CONSERVACIÓN Y MANEJO REGIONAL

OFICIO No. F00.9.DRPYyCM.UTCMR.-821/2016

proximidad con la poligonal del ANP propuesta; (iv) efectos directos y restrictivos sobre la navegación necesaria para actividades turísticas"; "6. La ley general de vertimientos, en su artículo 13, establece expresamente la prohibición de realizar el vertimiento de cualquier materia en la zona marina de las ANP's: ..." y "8. El aprovechamiento de las concesiones marinas de la región del "Caribe Mexicano" conlleva el tráfico marítimo desde y hacia las mismas,.... Por ello, la necesidad de tener la certeza de los permisos, concesiones y autorizaciones vigentes."

Al respecto le comento que en las áreas protegidas, y particularmente en las Reservas de la Biosfera, se permite la realización de diferentes actividades y usos, como el turismo, la navegación, la pesca, entre otros, orientados siempre al aprovechamiento sustentable de los recursos, en pro de la conservación natural y paisajística, motores del desarrollo del Estado, mismos que serán retomados de forma específica en la subzonificación respectiva. Por su parte, el Decreto Presidencial respeta, en apego a la normatividad vigente, los derechos adquiridos anteriores a la Declaratoria, de todas aquellas personas, empresas, cooperativas o negocios involucrados.

Asimismo, la elaboración del Programa de Manejo se llevará a cabo de manera participativa, con los sectores involucrados en la conservación y uso del ANP, tomando en cuenta el grado de conservación y representatividad de los ecosistemas, así como los usos actuales y potenciales existentes en cada sitio para otorgar el manejo y lineamientos adecuados.

- Respecto a sus comentarios relativos a la falta de recursos humanos y materiales, así como de la capacidad administrativa para asegurar la operación del Área Natural propuesta: "4. De decretarse sin contar con los recursos humanos y materiales necesarios para su administración y sin contar con un plan de manejo para la misma, constituiría una causa de grandes y graves retrasos en los procesos de revisión y autorización de los proyectos y permisos que requiere continuamente la actividad turística en la región..." y "5. En ANP's 10 veces menores a esta, no se han podido definir capacidades de carga, resultando inconcebible definir las para esta nueva ANP.."

Esta Comisión coincide en que se requieren mayores esfuerzos en este sentido, por lo que está trabajando en identificar y desarrollar fuentes de financiamiento adicionales durante el proceso de establecimiento de la RBCM, como es la creación de un posible fideicomiso, el regreso del cobro de derechos al área natural protegida recaudadora, acceso a fondos de organismos nacionales e internacionales, esquemas de coadministración con otros organismos, entre otros, que permitan reforzar el presupuesto federal que se asigne a la RBCM y por consiguiente, al desarrollo de las acciones de conservación y manejo del área.

Página 6 de 6

Calle Venado No. 71, Retorno 8, Supermanzana 20, Manzana 18, Código Postal 77500, Cancún, Municipio de Benito Juárez, Quintana Roo

Tels: (998) 8 87 19 97 y 8 92 14 13 www.conanp.gob.mx, regionpdeyuc@conanp.gob.mx





DIRECCIÓN REGIONAL PENÍNSULA DE YUCATÁN Y CARIBE MEXICANO
Quintana Roo, Yucatán y Campeche

UNIDAD TÉCNICA DE CONSERVACIÓN Y MANEJO REGIONAL

OFICIO No. F00.9.DRPYyCM.UTCMR.-821/2016

Dichos planes de financiamiento, acompañados de estrategias como las que atentamente nos comenta, serán retomados durante la integración del Programa de Manejo y en la tarea permanente de la gestión y búsqueda de recursos.

De igual forma la CONANP está trabajando en la elaboración de instrumentos jurídicos y estrategias de participación, dentro de la misma SEMARNAT y entre Secretarías de Estado, como es el caso del trabajo conjunto que se ha llevado a cabo con SEMAR, SECTUR, SCT, la División de Gendarmería de la Policía Federal, CONAPESCA, entre otros, a efecto de reforzar las acciones que se llevan a cabo en las ANP actuales y para el establecimiento de la RBCM, así como los mecanismos de coordinación específica a nivel regional y local, y el acompañamiento permanente de los centros de investigación e instituciones académicas.

Finalmente, esta Comisión Nacional agradece su interés y aportaciones en el proceso, en espera de seguir contando con su participación durante ésta y las siguientes fases que acompañan el establecimiento y manejo de las áreas naturales protegidas, lo cual permitirá fortalecer la conservación y el desarrollo sustentable del Caribe Mexicano.

Sin más por el momento, le envío saludos cordiales.

ATENTAMENTE
EL DIRECTOR REGIONAL

FRANCISCO RICARDO GÓMEZ LOZANO



SECRETARÍA DE MEDIO
AMBIENTE Y RECURSOS
NATURALES COMISIÓN
NACIONAL DE ÁREAS
NATURALES PROTEGIDAS

"Por una cultura ecológica y el uso eficiente de papel, las siguientes copias de conocimiento de este oficio, se remiten por vía electrónica"

C.C.p.- Ing. Rafael Pacchiano Alamán.- Secretario de Medio Ambiente y recursos Naturales.
Lic. Alejandro del Mazo Maza.- Comisionado Nacional de Áreas Naturales Protegidas.
Biol. David Gutiérrez Carbonell.- Encargado de la Dirección General de Conservación para el Desarrollo de la CONANP.
Ing. Alejandro Rafael Nyssen Ocaranza.- Director General de Operación Regional de la CONANP.
Expediente.

Descargo de volante de gestión GN/2016-1599



COTEJADO

ORIGINAL

SEMARNAT

SECRETARÍA DE
MEDIO AMBIENTE
Y RECURSOS NATURALES



CONANP
COMISIÓN NACIONAL
DE ÁREAS NATURALES
PROTEGIDAS

COMISIÓN NACIONAL DE ÁREAS NATURALES PROTEGIDAS
DIRECCIÓN GENERAL DE CONSERVACIÓN PARA EL DESARROLLO

Oficio, No. F00/DGCD/375/16
Ciudad de México, a 31 de mayo de 2016.

LIC. LUIS MIGUEL CÁMARA PATRÓN
PRESIDENTE DEL CONSEJO COORDINADOR
EMPRESARIAL DEL CARIBE, A. C.
P R E S E N T E

En atención a su escrito de fecha 19 de mayo del presente año, mediante el cual hace referencia al AVISO por el que se informa al público en general que está a su disposición el estudio realizado para justificar la publicación del Decreto por el que se pretende declarar como área natural protegida con el carácter de Reserva de la Biosfera a la región conocida como Caribe Mexicano, publicado el 22 de abril del 2016 en el Diario Oficial de la Federación.

Por lo anterior, solicita se conceda una **ampliación al pazo** establecido, con la finalidad de realizar un análisis adecuado del mismo y poder emitir los comentarios y sugerencias pertinentes debido a la extensión, importancia y complejidad del documento.

Al respecto, y en cumplimiento al artículo 58 fracción III de la Ley General del Equilibrio Ecológico y la Protección al Ambiente y el artículo 47 de su Reglamento en Materia de Áreas Naturales Protegidas, le informamos que esta Comisión Nacional **no tiene inconveniente en otorgar la prórroga**, en los términos solicitados en su escrito.

Sin más por el momento, aprovecho la ocasión para enviarle un cordial saludo.

ATENTAMENTE
ENCARGADO DEL DESPACHO DE LA
DIRECCIÓN GENERAL

BIÓL. DAVID GUTIÉRREZ CARBONELL

GS/ML/DPGA

De conformidad con el establecido por el artículo 83, segundo párrafo, del Reglamento Interior de la Secretaría de Medio Ambiente y Recursos Naturales, publicado en el Diario Oficial de la Federación, el día 26 de noviembre de 2012, y en concordancia con el oficio F00. DGCD.- 0359/2016 de fecha del 26 de mayo de 2016, en ausencia y por suplencia del C. David Gutiérrez Carbonell, Encargado del Despacho de la Dirección General de Conservación para el Desarrollo, firma el presente oficio el M.^{en} D. César Sánchez Ibarra, Director de Área adscrito a la citada Dirección General.

Por un uso responsable del papel, las copias de conocimiento son remitidas vía correo electrónico:

C.c.p. Rafael Pacchiano Alamán.- Secretario de Medio Ambiente y Recursos Naturales, SEMARNAT.- rafael.pacchiano@semarnat.gob.mx
Alejandro Del Mazo Maza.- Comisionado Nacional de Áreas Naturales Protegidas, CONANP.- correspondencia.comisionado@conanp.gob.mx
Francisco Ricardo Gómez Lozano.- Director Regional Península de Yucatán y Caribe Mexicano, CONANP.- rglozano@conanp.gob.mx
César Sánchez Ibarra.- Director de Representatividad y Creación de Nuevas Áreas Naturales Protegidas, CONANP.- csiibarra@conanp.gob.mx

D:\12. ÁREAS MARINAS\3. CARIBE MEXICANO\Escritos de Oficios\DGCD_375_16 Prórroga CCE.docx



Ejército Nacional No. 223, Col. Anáhuac I Sección, Delegación Miguel Hidalgo, C.P. 11320, Ciudad de México
Tel. (55)54497000 www.conanp.gob.mx

000017

Recibido
Ejército Nacional
09/06/16

SINTEXTO

COMISIÓN NACIONAL DE ÁREAS NATURALES PROTEGIDAS
DIRECCIÓN GENERAL DE CONSERVACIÓN PARA EL DESARROLLO

Oficio Número F00/DGCD/874/16

Ciudad de México, a 28 de noviembre de 2016

LIC. NELLY DEL CARMEN MÁRQUEZ ZAPATA
DIPUTADA FEDERAL, LXIII LEGISLATURA
PRESENTE

En atención a su escrito de fecha 4 de noviembre de 2016 mediante el cual remite al Lic. Enrique Peña Nieto, Presidente Constitucional de los Estados Unidos Mexicanos, la solicitud de gestión y apoyo que la Cámara Nacional de las Industrias Pesquera y Acuícola (CANAINPESCA) que menciona que *"no se tomaron en cuenta las manifestaciones realizadas en su oportunidad de acuerdo a la publicación del Diario Oficial de la Federación del 22 de abril de 2016"*, relativo al proyecto de Decreto para declarar como área natural protegida con el carácter de Reserva de la Biosfera, la región conocida Caribe Mexicano.

Sobre el particular me permito hacer de su conocimiento que durante el proceso de consulta se recibieron y se atendieron puntualmente las opiniones presentadas por la CANAINPESCA, como refieren las siguientes evidencias:

- Escrito de opinión presentada por el Lic. Francisco Márquez Zapata, CANAINPESCA Delegación Campeche, de fecha 20 de mayo de 2016.
- Escrito de opinión presentada por el C.P. Fernando Medrano Freeman, Presidente de la CANAINPESCA, de fecha 20 de mayo de 2016.
- Respuesta a opinión con oficio de número F00.9.DRPYyCMYCM.UTCMR.-577/2016 de fecha 1º de septiembre de 2016, dirigido al Lic. Francisco Márquez Tapia, CANAINPESCA Delegación Campeche.
- Respuesta a opinión con oficio de número F00.9.DRPYyCMYCM.UTCMR.-776/2016 de fecha 23 de septiembre de 2016, dirigido al C.P. Fernando Medrano Freeman, CANAINPESCA.

Es importante resaltar, que las opiniones de la CANAINPESCA se tomaron en cuenta en el proyecto de Decreto, de la siguiente manera:

1. El reconocimiento y la relevancia de la pesca de camarón, se expresa en los Considerandos octavo y noveno del proyecto de Decreto, para quedar como sigue:

Oficio Número F00/DGCD/874/16

Ciudad de México, a 28 de noviembre de 2016

"Que en el litoral y aguas de jurisdicción federal en el Caribe Mexicano, la pesca es una actividad económica de carácter prioritario que involucra una o más cadenas productivas de valor social y económico, que también posee componentes culturales y contribuye regionalmente a la seguridad alimentaria. En el Caribe Mexicano participan organizaciones de pescadores y personas físicas que se dedican a la extracción de recursos pesqueros, bajo un esquema de pesca sustentable, por lo que en la reserva de la biosfera se mantendrá la coordinación entre las autoridades correspondientes y los esquemas administrativos que favorezcan el desarrollo de su actividad en un marco de respeto a la conservación de los recursos naturales;"

"Que los principales productos, derivados de las actividades señaladas en el párrafo precedente, son la langosta y el camarón, la pesquería de éste último se realiza en la zona norte del área natural protegida, donde se encuentran caladeros al noreste de la Isla Contoy. Estos productos han sido aprovechados de forma sustentable en la mencionada zona por décadas; por lo tanto, la continuidad de ambas actividades bajo estándares de pesca sustentable favorecerá la conservación y el desarrollo económico de la región. Lo anterior, en virtud de que la langosta, por ejemplo, genera una derrama económica actual de más de sesenta y cinco millones de pesos; en tanto que, la pesca de camarón, reporta un volumen de captura de 2,500 toneladas anuales, por lo que se considera como una de las actividades más importantes por su infraestructura de inversión, además de que ocupa el segundo lugar en nivel de producción estatal;"

2. Relativo a la certeza en la continuidad de las actividades pesqueras de camarón de forma sustentable, los artículos séptimo, octavo y noveno del proyecto de Decreto establecen las siguientes consideraciones:

ARTÍCULO SÉPTIMO. Dentro de la zona de amortiguamiento de la reserva de la biosfera Caribe Mexicano, podrán realizarse las siguientes actividades:

[...]

VIII. Pesca y acuacultura;

ARTÍCULO OCTAVO. El uso y aprovechamiento de los recursos naturales dentro de la zona de amortiguamiento de la reserva de la biosfera Caribe Mexicano, se realizará de conformidad con la subzonificación correspondiente y se sujetará a las siguientes modalidades:

[...]

IV. La pesca y acuacultura en todas sus modalidades se realizarán manteniendo el equilibrio ecológico de la subzona en la que, conforme al programa de manejo, dicha actividad esté permitida y siempre que se cuente con la autorización respectiva de la dependencia correspondiente, conforme a la legislación aplicable, respetando las épocas y zonas de veda;

Oficio Número F00/DGCD/874/16

Ciudad de México, a 28 de noviembre de 2016

ARTÍCULO NOVENO. Dentro de la zona de amortiguamiento de la reserva de la biosfera Caribe Mexicano, queda prohibido:

[...]

IV. Emplear equipos y artes de pesca fijas permanentes o de arrastre sobre el fondo marino, salvo para la pesquería de camarón en la zona Noroeste de Isla Contoy, y para la instalación de casitas cubanas para la pesca de langosta en la Laguna Chacmochuch;


En este sentido, me permito reiterar el compromiso de la CONANP con la autoridad federal competente y las representaciones del sector productivo pesquero y acuícola de la región, para lograr acuerdos en beneficio del desarrollo económico y social del estado de Quintana Roo.

Sin otro particular, reciba un cordial saludo.


ATENTAMENTE.

ENCARGADO DEL DESPACHO DE LA
DIRECCION GENERAL.

BIOL. DAVID GUTIÉRREZ CARBONELL.


CUTURDB

30 NOV 2016

Nubia Gam
RECEPCIÓNDiana Lopez
14:04 hrs


c.c.p. Lic. Alejandro del Mazo Maza.- Comisionado Nacional de Áreas Naturales Protegidas.- correspondenciacom@conanp.gob.mx.
Biol. Francisco Ricardo Gómez Lozano.- Director Regional Península de Yucatán y Caribe Mexicano, CONANP.- fglozano@conanp.gob.mx.
Biol. César Sánchez Ibarra.- Director de Representatividad y Creación de Nuevas Áreas Protegidas, CONANP.- csibarra@conanp.gob.mx.
Unidad Coordinadora de Participación Social y Transparencia (UCPAST) de la SEMARNAT.- iose.bravo@semarnat.gob.mx y victor.larrequivel@semarnat.gob.mx.
Para descargo con número de identificación: 20161107MAZNH6



COTEJADO

000019

SINTEXTO

DIRECCIÓN REGIONAL PENÍNSULA DE YUCATÁN Y CARIBE
MEXICANO

Quintana Roo, Yucatán y Campeche

UNIDAD TÉCNICA DE CONSERVACIÓN Y MANEJO REGIONAL

OFICIO No. F00.9.DRPYyCM.UTCMR-891/2016

Cancún, Quintana Roo, a 4 de noviembre de 2016

J. EUGENIO BARRIOS O.
DIRECTOR POLÍTICA Y DESARROLLO
WWF-MEXICO
ebarrrios@wwfmex.org
P R E S E N T E

ASUNTO: Respuesta a las opiniones recibidas
respecto al Aviso y al Proyecto de Decreto de la
Reserva de la Biosfera Caribe Mexicano.

Hago referencia a su escrito sin número, de fecha 23 de mayo de 2016 recibido en esta Dirección Regional vía correo electrónico, y al escrito de fecha 26 de septiembre, a través de los cuales emite su opinión en relación con el Aviso publicado en el DOF el 22 de abril de 2016, para el establecimiento del área natural protegida Reserva de la Biosfera Caribe Mexicano (RBCM), y al Proyecto de Decreto respectivo.

Sobre el particular, esta Comisión Nacional agradece su participación y observaciones enviadas, entre las que *"celebra la iniciativa de aumentar la porción marina protegida en la región a través del sistema de áreas naturales protegidas"*, entre otras, mismas que se suman al proceso de consulta de opinión llevado a cabo por la CONANP en concordancia con el artículo 47 la LGEEPA.

Al respecto, le comento que derivado de las observaciones enviadas por esa Organización y demás actores en respuesta a la consulta de opinión, así como a los comentarios y propuestas recibidas durante las reuniones de trabajo que ha llevado a cabo esta Comisión Nacional tanto a nivel central, como regional y local, contando con la participación de los sectores pesquero, turístico, académico, social, ejidal y gubernamental, y a la amplia retribución de información, misma que incluye aspectos técnico-científicos, sociales y económicos, que ha sido integrada con la información existente en esta Comisión Nacional, se cuenta con modificaciones al polígono de la RBCM y sus zonas núcleo, de las cuales se enlistan algunas de las más representativas:

- a) El APFF Yum Balam y la RB Tiburón Ballena, contempladas inicialmente dentro del polígono de la RBCM, permanecerán con su decreto de establecimiento y superficie vigente; no formarán parte de la Reserva de la Biosfera Caribe Mexicano.
- b) Se excluye la porción terrestre al sur del APFF Yum Balam, conservando porciones importantes en el noreste del Estado con presencia de selva, tular y manglar.
- c) Los humedales que estarían siendo protegidos por la Reserva de la Biosfera Caribe Mexicano serían los ubicados en la porción de Boca Iglesias y de la Laguna Chacmochuch.
- d) Exclusión de la porción marina inmediata al continente, en algunos sitios con ausencia de objetos de conservación relevantes y con intensa actividad turística e instalaciones portuarias, con el fin de disminuir los conflictos con la actividad náutica y turística. Se mantienen las porciones marinas costeras con presencia de arrecifes en buen estado de conservación, con presencia de pastos marinos, así como los sitios de agregación de tiburón toro y de otras especies identificadas como relevantes ambientalmente, ya sea a través de sustento técnico o de visitas en campo.
- e) De manera general la propuesta no incluye Zona Federal Marítimo Terrestre, sino solamente en las superficies que corresponden a los Acuerdos de destino al servicio de la CONANP, ubicados i) en la Playa Tortuguera Xcacel, y ii) en las playas adyacentes al Parque Nacional Tulum, ambos correspondientes al municipio de Tulum, Estado de Quintana Roo, así como las zonas federales de los bordes de las lagunas Boca Iglesias y Chacmochuch.
- e) Establecimiento de las siguientes zonas:
Zonas núcleo

Página 1 de 4

Calle Venado No. 71, Retorno 8, Supermanzana 20, Manzana 18, Código Postal 77500, Cancún, Municipio de Benito Juárez, Quintana Roo

Tels: (998) 8 37 19 97 y 8 92 14 13 www.conanp.gob.mx, regionpdeyuc@conanp.gob.mx

RECIBIDO

000020

DIRECCIÓN REGIONAL PENÍNSULA DE YUCATÁN Y CARIBE
MEXICANO

Quintana Roo, Yucatán y Campeche

UNIDAD TÉCNICA DE CONSERVACIÓN Y MANEJO REGIONAL

OFICIO No. F00.9.DRPYyCM.UTCMR.-891/2016

- Humedales de Boca Iglesias
- Laguna de Chacmochuch
- Xcabel-Xcabelito
- Zonas Núcleo profundas
 - Colinas Submarinas
 - Banco Chinchorro Profundo
 - Montes Submarinos

f) Ampliación en el límite sur del polígono, hasta coincidir con el límite de la Zona Económica Exclusiva.

Respecto a su comentario sobre "evaluar la categoría evaluar las diferentes opciones de área naturales protegidas que presenta la Ley General del Equilibrio Ecológico y Protección al Ambiente en la Sección 11. Artículo 46 y determinar con cautela si el tipo "Reserva de la Biosfera" es el más adecuado para la extensión y características del decreto que se propone", le comento que de acuerdo con el artículo 48 de la LGEEPA, las Reservas de la Biosfera son áreas biogeográficas relevantes a nivel nacional, representativas de uno o más ecosistemas no alterados significativamente por la acción del ser humano o que requieran ser preservados y restaurados, en los cuales habiten especies representativas de la biodiversidad nacional, incluyendo a las consideradas endémicas, amenazadas o en peligro de extinción, tal es el caso de los ecosistemas y objetos de conservación existentes en la propuesta de RBCM.

La superficie propuesta para decretar como RBCM incluye, como se menciona en la Tabla 3 del Estudio Previo Justificativo, varias ecorregiones identificadas por la CONABIO como relevantes en su riqueza de biodiversidad, como son: Plataforma del Golfo de México Sur; Plataforma del Caribe Mesoamericano; Talud del Caribe Mesoamericano; Cuenca de Yucatán; Cadena Montañosa Caimán; Planicie y lomeríos de la Península de Yucatán. Cada ecorregión conlleva una cantidad innumerable de especies y ecosistemas aún no representados en el conjunto de áreas naturales protegidas a nivel nacional.

Adicionalmente, de acuerdo a lo especificado en el mismo estudio justificativo, se incluyen áreas de crianza y reproducción de juveniles que sustentan a las pesquerías, tal es el caso del Sistema Lagunar Chacmochuch, la cual es una de las lagunas más grandes del norte de Quintana Roo. Se incluye asimismo arrecifes de coral y pastos marinos, los cuales permiten la alimentación y refugio de diversas especies como las tortugas marinas, equinodermos y peces de importancia ecológica; áreas marinas profundas como el "Talud de la cordillera de Cozumel", "Banco Arrowsmith", "Banco Chinchorro Profundo" y "Los montes submarinos de NW del Caribe", ecosistemas de alta productividad y biodiversidad, con presencia de comunidades bénticas y pelágicas de gran riqueza, asociadas a los fondos complejos de los taludes continentales en donde se encuentran arrecifes profundos y recursos pesqueros potenciales susceptibles de rápido agotamiento. Abarca además el 50% del Sistema Arrecifal Mesoamericano (SAM), siendo esta la primera y única barrera arrecifal trasfronteriza del mundo; entre otras áreas de importancia a nivel nacional e internacional como las identificadas en la figura 1.

Por otro lado, y de conformidad con lo establecido en el Artículo 54 de la LGEEPA, las áreas de protección de la flora y la fauna se constituyen en lugares que contienen hábitats cuyo equilibrio y preservación dependen la existencia, transformación y desarrollo de las especies de flora y fauna silvestres, y donde se desarrollan principalmente acciones relacionadas con la preservación, repoblación, propagación, aclimatación, refugio, investigación y aprovechamiento sustentable de dichas especies.

Asimismo, las subzonas aplicables a las Reservas de la Biosfera permiten el desarrollo de actividades compatibles con las realizadas en el polígono del ANP propuesta, tales como: aprovechamiento sustentable de los recursos naturales incluyendo actividades turístico recreativas, actividades pesqueras, etc; educación ambiental; investigación



DIRECCIÓN REGIONAL PENÍNSULA DE YUCATÁN Y CARIBE
MEXICANO

Quintana Roo, Yucatán y Campeche

UNIDAD TÉCNICA DE CONSERVACIÓN Y MANEJO REGIONAL

OFICIO No. F00.9.DRPYyCM.UTCMR.-891/2016

y monitoreo; preservación y recuperación; así como la construcción de instalaciones de apoyo a dichas actividades, entre otras.

Por lo anterior, y de acuerdo con la dimensión y diversidad de hábitats que abarca la propuesta de ANP, la categoría de Reserva de la Biosfera representa de mejor manera los alcances en cuanto a la conservación y aprovechamiento de los recursos naturales del Caribe Mexicano a futuro.

Respecto al APFF Yum Balam, esta Comisión concuerda con su comentario sobre: *"la gran importancia para la conservación de muchas especies en particular la tortuga marina anidante de Carey (Eretmochelys imbricata)"* y *"que requiere especial atención ya que es actualmente una de las zonas más amenazadas..."*, por lo que, como se mencionó en los párrafos anteriores, permanecerá con su decreto actual, sin modificaciones derivadas del establecimiento de la RBCM. Asimismo, hacemos de su conocimiento que esta Comisión está trabajando en la definición de políticas de ordenamiento y desarrollo en esa APFF con el objeto de dar certeza al crecimiento poblacional y desarrollos turísticos de manera acorde con la protección de sus recursos naturales, mismos que se incluirán en el Programa de Manejo, para su publicación en el DOF en breve.

Respecto a los mecanismos de administración y operación para la RBCM, le comento que la CONANP está trabajando en la elaboración de instrumentos jurídicos y estrategias de manejo, apoyados con las Secretarías de Estado, y dentro de la misma SEMARNAT, como es el caso del trabajo conjunto que se ha llevado a cabo con SEMAR, SECTUR, SCT, la División de Gendarmería de la Policía Federal, CONAPESCA, entre otros, a efecto de reforzar las acciones que se llevan a cabo en las ANP actuales y para el establecimiento de la RBCM. Particularmente, para esta RBCM se contemplan mecanismos de coordinación específica tanto a nivel regional como local, así como el acompañamiento permanente de los centros de investigación e instituciones académicas en la generación de conocimiento, aunado al desarrollo de fuentes de financiamiento adicionales, que permitan reforzar el presupuesto federal que se asigne a la RBCM y por consiguiente, a la realización de las acciones de conservación y manejo del área, personal e infraestructura, entre otros.

Relativo a su comentario sobre *"incluir en el polígono de la Reserva de la Biosfera Caribe Mexicano las zonas de manglar de Puerto Morelos"*, le comento que actualmente los humedales considerados dentro de la propuesta de RBCM son los ubicados en la costa oeste de la Laguna de Chacmochuch, así como los localizados en la región de Boca Iglesias, ambos al norte del Estado. Lo anterior, por la consideración de la tenencia de la tierra, los usos actuales y potenciales de los sitios, así como por sus valores y características ecológicas y socioeconómicas. Cabe mencionar que dichos sitios serán retomados durante la subzonificación a establecer en el Programa de Manejo, a efecto de otorgarles un manejo y lineamientos específicos acordes a la normatividad aplicable en la materia, para el mantenimiento de dichos recursos y de los servicios ecosistémicos que prestan a la sociedad.

Su observación 1 referida al término "dentro de la superficie de la reserva" mencionada en el Proyecto de Decreto, fue modificada para quedar como sigue: *"Quiénes realicen actividades dentro de la reserva de la biosfera Caribe Mexicano..."*, sin especificar que sólo abarca la superficie de la Reserva, con lo que se solventa también su observación siguiente: *"especificar en el decreto que la reserva incluye tanto la superficie como la columna de agua y el bentos"*, dado que las ANP protegen los ecosistemas y recursos, en su totalidad de acuerdo a las coordenadas que se integran en el artículo primero.

Su observación 2 referida a *"incluir en la sección de Considerandos la importancia de las zonas marinas profundas y diversos objetos de conservación mencionados en el EPJ como el Banco Submarino Arrowsmith, los cañones submarinos, el Banco Chinchorro profundo, la cordillera Caimán, el crustáceo isópodo gigante Bathynomus giganteus, entre otros"* ésta será analizada para su inclusión en el Proyecto de Decreto, mientras que su observación 3 sobre un párrafo con redacción confusa, fue procedente, quedando de la siguiente manera:



COTEJADO

000021

DIRECCIÓN REGIONAL PENÍNSULA DE YUCATÁN Y CARIBE
MEXICANO

Quintana Roo, Yucatán y Campeche

UNIDAD TÉCNICA DE CONSERVACIÓN Y MANEJO REGIONAL

OFICIO No. F00.9.DRPYyCM.UTCMR.-891/2016

4. En el cuarto párrafo de la página 2 se menciona que se permitirá la permanencia de 23 cooperativas pesqueras, sin embargo no se especifica cuáles son estas cooperativas, se sugiere mencionarlas con el fin de evitar confusiones o aprovechamientos pesqueros no permitidos. Al respecto se comenta que el mencionar las cooperativas no garantiza que sólo esas cooperativas realicen actividades; lo anterior se apoya con actividades de supervisión, difusión, coadyuvancia, concientización, y el buen uso de los permisos otorgados por las autoridades competentes.

5. "En el sexto párrafo de la página 3, respecto a la transportación turística marítima, se menciona "intenso tráfico marítimo que influye en los arrecifes coralinos..." sin embargo no se menciona ninguna acción de mitigación. Sugerimos incluir algún tipo de restricción al tráfico marino al menos en áreas prioritarias". Dichas sugerencias serán retomadas en el Programa de Manejo, mismo que será elaborado de conformidad con los artículos 65 de la LGEEPA, 72 y 73 de su Reglamento en Materia de Áreas Naturales Protegidas, proceso que se llevará a cabo de forma participativa, para que en conjunto con los actores relacionados con la conservación y uso del área, se construyan las estrategias, lineamientos y políticas de manejo de la Reserva, respetando en todo momento las actividades que ya se vienen desarrollando y tomando en cuenta los usos actuales y potenciales existentes en cada sitio, así como el grado de conservación y representatividad de sus ecosistemas.

Finalmente, esta Comisión Nacional agradece interés en el proceso, en espera de seguir contando con su participación durante ésta y las siguientes fases que acompañan el establecimiento y manejo de las áreas naturales protegidas, lo cual permitirá fortalecer la conservación y el desarrollo sustentable del Caribe Mexicano.

Sin más por el momento, le envío saludos cordiales.

ATENTAMENTE
EL DIRECTOR REGIONAL

Con fundamento en lo establecido en el artículo 84, último párrafo del Reglamento Interior de la Secretaría de Medio Ambiente y Recursos Naturales, publicado en el Diario Oficial de la Federación el 26 de noviembre de 2012, en cumplimiento a la orden del Director Regional Península de Yucatán y Caribe Mexicano, le remito a usted la Subdirectora Técnica.

BIOL. NALLELY HERNÁNDEZ PALACIOS

SECRETARÍA DE MEDIO
AMBIENTE Y RECURSOS
NATURALES

Por un uso eficiente de papel, las siguientes copias de acompañamiento de este oficio, se remiten por vía electrónica:

C.c.p.- Lic. Alejandro del Mazo Maza.- Comisión Nacional de Áreas Naturales Protegidas.
Biol. David Gutiérrez Carbonell.- Unidad de la Dirección General de Conservación para el Desarrollo, CONANP.
Ing. Alejandro Rafael Nyssen Ocaranza.- Director General de Operación Regional, CONANP.
Expediente.

NHP/TGZ



Maria Del Rocio Bravo Xicoténcatl


De: Judith Adriana Morales Lopez <jamorales@wwfmex.org>
Enviado el: lunes, 7 de noviembre de 2016 02:34 p. m.
Para: Perla Adriana Vazquez Cisneros
CC: Maria Del Rocio Bravo Xicoténcatl; Nallely Hernandez Palacios
Asunto: RE: RBCM Respuesta WWF

Marca de seguimiento: Seguimiento
Estado de marca: Marcado

Estimada Perla
Muchas gracias por su correo con la respuesta a los comentarios que enviamos
Saludos
Judith

Judith Adriana Morales López | Subdirectora del Arrecife Mesoamericano Mexicano / Coordinadora de Recaudación
| WWF-México

Cancún, Quintana Roo, México.
Cel. +52 1 998 242 5358
Skype: judithaml
jamorales@wwfmex.org



www.wwf.org.mx | fb.com/WWF.Mexico | [@WWF_Mexico](https://twitter.com/WWF_Mexico) | salvemosauñamigo.mx

De: Perla Adriana Vazquez Cisneros [<mailto:perla.vazquez@conanp.gob.mx>]
Enviado el: viernes, 04 de noviembre de 2016 06:48 p.m.
Para: Judith Adriana Morales Lopez
CC: Maria Del Rocio Bravo Xicoténcatl; Nallely Hernandez Palacios
Asunto: RBCM Respuesta WWF

C. J. EUGENIO BARRIOS O.
DIRECTOR POLÍTICA Y DESARROLLO
WWF-MEXICO
P R E S E N T E :

Por indicación del Biol. Francisco Ricardo Gómez, Director Regional Península de Yucatán y Caribe Mexicano, adjunto se envía copia del oficio No. F00.9.DRPYyCM.UTCMR.-891/2016, a través del cual se responde a su opinión sobre el proyecto de establecimiento del área natural protegida Reserva de la Biosfera Caribe Mexicano, derivado del AVISO publicado por la Secretaría de Medio Ambiente y Recursos Naturales el 22 de Abril del 2016 en el Diario Oficial de la Federación.

COTEJADO

De igual forma le comento que en breve se le hará llegar el documento original por mensajería.

Sin más por el momento, le envío un cordial saludo.

Favor de confirmar de recibido.

Biol. Rocio Bravo

De: Francisco Ricardo Gomez Lozano

Enviado el: viernes, 27 de mayo de 2016 03:08 p. m.

Para: Nallely Hernandez Palacios; Tania Gomez Zuniga; Maria Del Rocio Bravo Xicoténcatl

Asunto: Fwd: Respuesta Reserva de la Biósfera Caribe Mexicano_CGACC

Inicio del mensaje reenviado:

De: TALÍA EDITH VALDÉS MANJARREZ <talía.valdes@inecc.gob.mx>

Asunto: Respuesta Reserva de la Biósfera Caribe Mexicano_CGACC

Fecha: 27 de mayo de 2016 13:10:41 GMT-5

Para: "rglozano@conanp.gob.mx" <rglozano@conanp.gob.mx>, "correspondencia.comi@conanp.gob.mx" <correspondencia.comi@conanp.gob.mx>, "daguti@conanp.gob.mx" <daguti@conanp.gob.mx>, Dr. Luis Eduardo Gómez García <legomez@conanp.gob.mx>

Cc: Direccion General <direccion.general@inecc.gob.mx>, "DRA. ANA CECILIA CONDE ALVAREZ" <cecilia.conde@inecc.gob.mx>, MARINA ROMERO CAZARES <marina.romero@inecc.gob.mx>, MARGARITA CASO CHAVEZ <margarita.caso@inecc.gob.mx>

Biól. Francisco Ricardo Gómez Lozano

Atendiendo las indicaciones de la Dra. Cecilia Conde, Coordinadora General de Adaptación al Cambio Climático del INECC, adjunto al presente oficio y anexos relacionados con la conclusión del Estudio Técnico Justificativo (ETJ) para la expedición de la Declaratoria del Área Natural Protegida "Reserva de la Biósfera Caribe Mexicano".

Saludos cordiales

Atentamente

Lic. Talía E. Valdés Manjarrez

Secretaría Ejecutiva

Coordinación General de Adaptación al Cambio Climático

5424 6400 Ext. 13109



COMISIÓN NACIONAL DE ÁREAS NATURALES PROTEGIDAS
DIRECCIÓN GENERAL DE CONSERVACIÓN PARA EL DESARROLLO
DIRECCIÓN DE REPRESENTATIVIDAD Y CREACIÓN DE
NUEVAS ÁREAS NATURALES PROTEGIDAS

Oficio Número DRCNAP/032/16

Ciudad de México, a 28 de noviembre de 2016

C. LOURDES VIOLETA ORTIZ REYES
C. HILDA ELENA FIERRO LÓPEZ
PRESENTES

En atención a su correo electrónico de fecha 21 de noviembre del presente año, en el que emiten observaciones y comentarios relativos al proyecto de la Reserva de la Biosfera Caribe Mexicano.

Sobre el particular y una vez analizados les comento lo siguiente:

Respecto a:

1. *"Consideramos que sería importante tomar en cuenta la pesca como una problemática, ya que de ella se deriva, esto según FAO (2012), es necesario limitar el volumen de las capturas con el propósito de dar sustentabilidad a las poblaciones en especial cuando se trata de especies con alguna categoría de conservación."*

Les comento que en diversos apartados del Estudio Previo Justificativo (EPJ) se señala la situación actual de las pesquerías en la zona, incluyendo al que hacen referencia. Aspectos a considerar en la porción marina del área propuesta. En este apartado, en la página 177, se menciona que las principales pesquerías en la región son la langosta, escama, pulpo, sardina y camarón.

Por otro lado, en el apartado III. EVALUACIÓN AMBIENTAL en su inciso e) Antecedentes de protección del área, en la página 113 del EPJ, menciona las Zonas de refugio pesquero en aguas marinas de jurisdicción federal cuyo fin es contribuir a la conservación y aprovechamiento sustentable de la biodiversidad marina y mejorar el bienestar de las comunidades que dependen de los recursos pesqueros y acuícolas.

Así mismo, dentro del mismo apartado, en las páginas 116 y 117, se citan los Acuerdos Secretariales y Normas Oficiales Mexicanas mediante los cuales la autoridad competente en materia pesquera regula las actividades pesqueras en la zona. Específicamente los acuerdos de veda y cuotas de capturas establecidos por la Secretaría de Agricultura, Ganadería, Desarrollo Rural, Pesca y Alimentación (SAGARPA), a través de la Comisión Nacional de Acuacultura y Pesca (CONAPESCA).

En relación a su segunda sugerencia:

2. *"...Consideramos que se debe tener mejor control en el área cuya vegetación se encuentra perturbada por actividades agrícolas, donde se han desplazado especies de importancia como acahuales, guarumbos, entre otros. (sic)"*

Al respecto les comento que esta propuesta se tomará en cuenta en las acciones de restauración que se establecerán en el Programa de Manejo de la eventual área natural protegida, de acuerdo a la Ley General del Equilibrio Ecológico y la Protección al Ambiente (LGEEPA) que, en su Artículo 65 y al Artículo 66 del Reglamento de la Ley General del Equilibrio Ecológico y la Protección al Ambiente en Materia de Áreas Naturales Protegidas, menciona que:

"Artículo 66.- En términos de lo establecido por el artículo 78 de la Ley, la Secretaría dentro de las áreas naturales protegidas, formulará y ejecutará programas de restauración ecológica, con el propósito de que se lleven a cabo las acciones necesarias para la recuperación y restablecimiento de las condiciones que propicien la evolución y continuidad de los procesos naturales que en ellas se desarrollan."



COTEJADO

000023



Oficio Número DRCNAP/032/16

Ciudad de México, a 28 de noviembre de 2016

En cuanto a la propuesta referente al Sistema Arrecifal Mesoamericano (SAM):

3. "Las actividades que se realizan en el área de arrecifes son de manera inadecuada por lo que se ha visto afectada, siendo el segundo arrecife de coral más grande del mundo consideramos que deberían abarcar una mayor extensión para la recuperación de corales dañados." (sic)

La poligonal propuesta de la Reserva de la Biosfera Caribe Mexicano protegerá los arrecifes más importantes en extensión y riqueza biológica en la porción de aguas nacionales. Les comento que, de acuerdo a la Comisión Nacional para el Conocimiento y uso de la Biodiversidad (CONABIO)¹, el proyecto del Sistema Arrecifal Mesoamericano es una iniciativa conjunta entre Guatemala, Honduras, Belice y México, financiada por estos gobiernos y por el Fondo para el Medio Ambiente Mundial (GEF por sus siglas en inglés), para fortalecer y coordinar políticas nacionales, reglamentaciones y disposiciones institucionales dirigidas a la conservación y el uso sustentable de este sistema arrecifal.

Finalmente, en cuanto a la sugerencia:

4. "Según un estudio de la UNAM (2004) donde marca los límites territoriales, sugerimos que se debería tomar acciones sobre los cuidados de la Reserva que están más próximos al País de Belice, debido a que sus actividades, ya sean económicas o antropocéntricas, lleguen a afectar la reserva, siendo que pocos estados del mundo tienen amplios territorios por lo cual se debe proteger y tratar de eliminar las debilidades". (sic)

En este sentido les informo que esta es improcedente, ya que la bibliografía citada es incorrecta, en virtud que no corresponde a UNAM (2004), siendo la fuente original la de Brenner (2010)². Por otro lado, dicho documento analiza los retos de gobernanza ambiental específicamente para la Reserva de la Biosfera Sian Ka'an en Quintana Roo.

No omito señalar que la Comisión Nacional de Áreas Naturales Protegidas mantiene acuerdos binacionales con países como Belice, para atender las necesidades en materia de áreas naturales protegidas.

Sin otro particular les envío un cordial saludo y agradezco sus valiosos comentarios que permiten enriquecer y fortalecer dicho proyecto para que esta región sea declarada como área natural protegida.

ATENTAMENTE
EL DIRECTOR

M. en D. CESAR SANCHEZ IBARRA

Por un uso responsable del papel, las copias se envían por correo electrónico:

C.c.e.p. David Gutiérrez Carbonell.- Encargado del Despacho de la Dirección General de Conservación para el Desarrollo, CONANP.- dguti@conanp.gob.mx
Francisco Ricardo Gómez Lozano.- Director Regional Península de Yucatán y Caribe Mexicano, CONANP.- rglozano@conanp.gob.mx

¹ http://www.biodiversidad.gob.mx/pais/pdf/CapNatMex/Vol%20III/110_Regiones%20prioritarias%20y%20la%20conservaci%C3%B3n.pdf

² Brenner, L. 2010. Gobernanza ambiental, actores sociales y conflictos en las Áreas Naturales Protegidas mexicanas. Revista Mexicana de Sociología 72, núm. 2 (abril-junio, 2010): 283-310.



Tapachula, Chiapas a 04 de noviembre del 2016

Biól. César Sánchez Ibarra

Director de Representatividad y Creación de Nuevas Áreas Naturales Protegidas

Por medio de la presente, nos permitimos presentarnos. Somos Lourdes Violeta Ortiz Reyes e Hilda Elena Fierro López, alumnas de 7° semestre de la Licenciatura de Ingeniero en Sistemas Costeros en la Universidad Autónoma de Chiapas. Actualmente cursamos la unidad de aprendizaje Manejo Integral de Áreas Naturales Protegidas. Como resultado de dicha unidad nos encontramos realizando un análisis de las propuestas en consulta pública de la Comisión Nacional de Áreas Naturales Protegidas. Es por ello que en el presente queremos hacerle llegar nuestras recomendaciones al Estudio Previo Justificativo para el Establecimiento del Área Natural Protegida Reserva de la Biosfera Caribe Mexicano, localizada en la Península de Yucatán.

El presente documento está constituido por una tabla de recomendaciones (Tabla 1), relacionada a diferentes apartados dentro del estudio en el que se incluye en número de la página donde fue identificada la recomendación, adicionalmente se entrega una bibliográfica de los documentos consultados para realizar nuestras sugerencias.

Esperamos que mediante estas sugerencias podamos aportar información valiosa para dicho estudio.

Sin más por el momento agradecemos su tiempo y el acuse de recibido a nuestro documento, mismo que servirá como comprobante para obtener mi calificación semestral

Reciba un cordial saludo,



Lourdes Violeta Ortiz Reyes



Hilda Elena Fierro López

COTEJADO

000024

Cesar Hernandez Hernandez

De: Cesar Hernandez Hernandez
Enviado el: martes, 29 de noviembre de 2016 12:53 p. m.
Para: 'vallolet36@hotmail.com'; 'david.olvera.alarcon@gmail.com'
CC: Cesar Sanchez Ibarra; Lilian Irasema Torija Lazcano; Francisco Ricardo Gomez Lozano
Asunto: Respuesta a comentarios y sugerencias EPJ RB Caribe Mexicano
Datos adjuntos: DRCNAP_032_2016_C_MEXICANO Resp_estud_Chiapas_chh.pdf

Estimada Violeta:

Por instrucciones del M. en D. César Sanchez Ibarra envío copia digital del oficio número DRCNAP/032/16, en atención a sus observaciones y comentarios al Estudio Previo Justificativo de la Reserva de la Biosfera Caribe Mexicano.

Así mismo le solicitamos atentamente nos sea remitida una copia de acuse del oficio en cuestión para su integración al expediente.

Sin otro particular agradecemos sus valiosos comentarios que permiten enriquecer y fortalecer dicho proyecto para que esta región sea declarada como área natural protegida.

BIÓL. CÉSAR HERNÁNDEZ HERNÁNDEZ

DIRECCIÓN DE REPRESENTATIVIDAD Y NUEVAS ANP

COMISIÓN NACIONAL DE ÁREAS NATURALES PROTEGIDAS

Tel.- (55) 5449 7000 ext.17118

Ejército Nacional No. 223. Piso 11
1ª Sección, Colonia Anahuac, Del. Miguel Hidalgo,
C.P. 11320, Ciudad de México

SEMARNAT



De: Violeta Ortiz [mailto:]
Enviado el: lunes, 14 de noviembre de 2016 01:19 p. m.
Para: Cesar Sanchez Ibarra;
Asunto: Estudio Previo Justificativo- Comentarios

Buenas tardes. Por este medio le hacemos llegar Comentarios sobre el Estudio Previo Justificativo para el Establecimiento del Área Natural Protegida Reserva de la Biosfera Caribe Mexicano.

Esperamos recibir acuse de envío de dicho trabajo. Le enviamos un cordial saludo. Gracias

<p>Página 171 Limite Marítimo México- Belice</p>	<p>Según un estudio en de la UNAM (2004) donde marca los límites territoriales, sugerimos que se debería tomar acciones sobre los ciudades de la Reserva que están más próximos al País de Belice, debido a que sus actividades, ya sean económicas o antropocéntricas, lleguen a afectar la Reserva, siendo que pocos estados del mundo tienen tan amplios territorios por lo cual se deben proteger y tratar de elimina las debilidades.</p>


Bibliografía

FAO, 2012. La ordenación pesquera. Orientaciones técnicas para la pesca responsable. ISBN 978-92-5-306790-9. Roma.

CONABIO y SEMARNAT. 2009. Cuarto Informe Nacional de México al Convenio sobre Diversidad Biológica (CDB). Comisión Nacional para el Conocimiento y Uso de la Biodiversidad y Secretaría de Medio Ambiente y Recursos Naturales. México D.F.

UNAM, 2004. Gobernanza ambiental, actores sociales y conflictos en las Áreas Naturales Protegidas mexicanas. Revista Mexicana de Sociología. D.F., México.

000025



SINTEXTO

SEMARNAT

SECRETARÍA DE
MEDIO AMBIENTE
Y RECURSOS NATURALES



CONANP
COMISIÓN NACIONAL
DE ÁREAS NATURALES
PROTEGIDAS

COMISIÓN NACIONAL DE ÁREAS NATURALES PROTEGIDAS
DIRECCIÓN GENERAL DE CONSERVACIÓN PARA EL DESARROLLO

Oficio. No. F00/DGCD/376/16
Ciudad de México, a 31 de mayo de 2016

LIC. JORGE HERRERA RIVADENEYRA
PRESIDENTE DEL CONSEJO DIRECTIVO
ASOCIACIÓN MEXICANA DE DESARROLLADORES
TURÍSTICOS, A. C.
P R E S E N T E

En atención a su escrito de fecha 23 de mayo del presente año, mediante el cual hace referencia al AVISO por el que se informa al público en general que está a su disposición el estudio realizado para justificar la publicación del Decreto por el que se pretende declarar como área natural protegida con el carácter de Reserva de la Biosfera a la región conocida como Caribe Mexicano, publicado el 22 de abril del 2016 en el Diario Oficial de la Federación.

Por lo anterior, solicita se conceda una **ampliación al plazo** establecido, con la finalidad de realizar un análisis adecuado del mismo y poder emitir los comentarios y sugerencias pertinentes debido a la extensión, importancia y complejidad del documento.

Al respecto, y en cumplimiento al artículo 58 fracción III de la Ley General del Equilibrio Ecológico y la Protección al Ambiente y el artículo 47 de su Reglamento en Materia de Áreas Naturales Protegidas, le informamos que esta Comisión Nacional **no tiene inconveniente en otorgar la prórroga**, en los términos solicitados en su escrito.

Sin más por el momento, aprovecho la ocasión para enviarle un cordial saludo.

ATENTAMENTE
ENCARGADO DEL DESPACHO DE LA
DIRECCIÓN GENERAL

BIÓL. DAVID GUTIÉRREZ CARBONELL

CS/IL/DJ/PGA

Por un uso responsable del papel, las copias de conocimiento son remitidas vía correo electrónico:

C.c.p. Rafael Pacchiano Alamán.- Secretario de Medio Ambiente y Recursos Naturales, SEMARNAT.- rafael.pacchiano@semarnat.gob.mx
Alejandro Del Mazo Maza.- Comisionado Nacional de Áreas Naturales Protegidas, CONANP.- correspondencia.comisionado@conanp.gob.mx
Francisco Ricardo Gómez Lozano.- Director Regional Península de Yucatán y Caribe, CONANP.- rglozano@conanp.gob.mx
César Sánchez Ibarra.- Director de Representatividad y Creación de Nuevas Áreas Naturales Protegidas, CONANP.- csibarra@conanp.gob.mx

De conformidad con el establecido por el artículo 83, segundo párrafo, del Reglamento Interior de la Secretaría de Medio Ambiente y Recursos Naturales, publicado en el Diario Oficial de la Federación, el día 26 de noviembre de 2012, y en concordancia con el oficio F00, DGCD.- 0359/2016 de fecha del 26 de mayo de 2016, en ausencia y por suplencia del C. David Gutiérrez Carbonell, Encargado del Despacho de la Dirección General de Conservación para el Desarrollo, firma el presente oficio el M. en D. César Sánchez Ibarra, Director de Área adscrito a la citada Dirección General.

D:\12. ÁREAS MARINAS\3. CARIBE MEXICANO\Escritos de Oficios\DGCD_376_16 Prórroga AMDETUR.docx


RECIBIDO

Ejército Nacional No. 223, Col. Anáhuac I Sección, Delegación Miguel Hidalgo
Tel. (55)54497000 www.conanp.gob.mx



000026

SINTEXTO



DIRECCIÓN REGIONAL PENÍNSULA DE YUCATÁN Y CARIBE MEXICANO

Quintana Roo, Yucatán y Campeche

UNIDAD TÉCNICA DE CONSERVACIÓN Y MANEJO REGIONAL

OFICIO CIRCULAR No. F00.9.DRPYyCM.UTCMR.- 464/2016

Cancún, Benito Juárez, Quintana Roo, a 15 de julio de 2016

LIC. ALEJANDRA SERRANO PAVÓN

DIRECTORA REGIONAL DEL CENTRO MEXICANO DE DERECHO AMBIENTAL, A.C.

MTRO. GONZALO MEREDIZ ALONSO

DIRECTOR EJECUTIVO DE AMIGOS DE SIAN KA'AN, A.C.

P R E S E N T E S:

ATN: ORGANIZACIONES CIVILES

FIRMANTES

ASUNTO: Respuesta a la opinión recibida respecto al
Aviso de Decreto de la Reserva de la
Biosfera Caribe Mexicano.

Hago referencia a su escrito sin número, de fecha 23 de mayo de 2016, dirigido al C. Rafael Pacchiano Alamán, Secretario de Medio Ambiente y Recursos Naturales, el cual fue remitido para su atención a esta Dirección Regional Península de Yucatán y Caribe Mexicano de la CONANP, medio por el cual diversas organizaciones de la sociedad civil dedicadas a la conservación del medio ambiente en el estado de Quintana Roo manifiestan su preocupación en la elaboración del proyecto de establecimiento del área natural protegida (ANP) Reserva de la Biosfera Caribe Mexicano (RBCM), derivado del AVISO publicado por la Secretaría de Medio Ambiente y Recursos Naturales (SEMARNAT) el 23 de Abril del 2016 en el Diario Oficial de la Federación.

Sobre este asunto, me permito emitir los siguientes comentarios relacionados con los siguientes puntos:

- Relativo al punto siguientes: "Se exhorta a la CONANP, a través de la Dirección Regional Península de Yucatán y Caribe Mexicano, a poner en marcha un proceso de participación oficial, claramente establecido y con mecanismos efectivos de participación (p.e. talleres sectoriales, etc.), tal y como lo recoge el artículo 159 de la Ley General del equilibrio Ecológico y la Protección al Ambiente (LGEEPA)", y a su Propuesta sobre: "Realizar talleres sectoriales e intersectoriales, convocados de manera oficial, para analizar detalladamente la propuesta del ANP".

Con base al artículo 59 de la LGEEPA, el cual hace referencia a las declaratorias de establecimiento de las ANP, esta Comisión Nacional ha estado llevando a cabo reuniones de trabajo, tanto a nivel central como regional y local (ANPs) con la participación de diferentes sectores, entre los que se encuentran, el pesquero, empresarial, académico, social (organizaciones ambientalistas), ejidal y gubernamental. Durante dichas reuniones se presenta la propuesta de área natural protegida Reserva de la Biosfera Caribe Mexicano y se recogen los comentarios y opiniones de los participantes, mismos que se encuentran en análisis y servirán para enriquecer la versión final de declaratoria.



000027



DIRECCIÓN REGIONAL PENÍNSULA DE YUCATÁN Y CARIBE MEXICANO

Quintana Roo, Yucatán y Campeche

UNIDAD TÉCNICA DE CONSERVACIÓN Y MANEJO REGIONAL

OFICIO CIRCULAR No. F00.9.DRPYyCM.UTCMR.- 464/2016

Asimismo, y en concordancia con el citado artículo, se solicitó por escrito la opinión de los actores enlistados abajo, logrando con ello una amplia recepción de comentarios importantes, a ser considerados en la RBCM.

- I.- Gobiernos locales en cuyas circunscripciones territoriales se localiza el área natural propuesta;
- II.- Dependencias de la Administración Pública Federal que deban intervenir, de conformidad con sus atribuciones;
- III.- Organizaciones sociales públicas o privadas, pueblos indígenas, y demás personas físicas o morales interesadas, y
- IV.- Universidades, centros de investigación, instituciones y organismos de los sectores público, social y privado interesados en el establecimiento, administración y vigilancia de áreas naturales protegidas.

Al respecto, esta Comisión agradece su compromiso y participación en las reuniones llevadas a cabo sobre el tema que nos ocupa, así como las propuestas emanadas, mismas que enriquecerán el proyecto de Decreto del área protegida, así como su Programa de Manejo, atendiendo la congruencia entre la conservación de los recursos naturales del caribe Mexicano y el desarrollo de Quintana Roo y del país.


- Relativo a las propuestas: "Cambio de categoría de gestión de "Reserva de la Biosfera" a "Área de Protección de Flora y Fauna", con el fin de ser consistentes con las otras ANP ya decretadas y que tienen objetos de conservación puntuales, así como con las categorías de manejo" y "Justificar y en su caso revisar la extensión propuesta con base en la descripción de los objetos de conservación en las zonas marinas"

Al respecto le comento que de acuerdo con el artículo 48 de la LGEEPA, las Reservas de la Biosfera son áreas biogeográficas relevantes a nivel nacional, representativas de uno o más ecosistemas no alterados significativamente por la acción del ser humano o que requieran ser preservados y restaurados, en los cuales habiten especies representativas de la biodiversidad nacional, incluyendo a las consideradas endémicas, amenazadas o en peligro de extinción, tal es el caso de los ecosistemas y objetos de conservación existentes en la propuesta de RBCM.

La superficie propuesta para decretar como RBCM incluye, como se menciona en la Tabla 3 del Estudio Previo Justificativo, varias ecorregiones identificadas por la CONABIO como relevantes en su riqueza de biodiversidad, como son: Plataforma del Golfo de México Sur; Plataforma del Caribe Mesoamericano; Talud del Caribe Mesoamericano; Cuenca de Yucatán; Cadena Montañosa Caimán; Planicie y lomeríos de la Península de Yucatán. Cada ecorregión conlleva una cantidad innumerable de especies y ecosistemas aún no representados en el conjunto de áreas naturales protegidas a nivel nacional.

Adicionalmente, de acuerdo a lo especificado en el mismo estudio justificativo, se incluyen áreas de crianza y reproducción de juveniles que sustentan a las pesquerías, tal es el caso





DIRECCIÓN REGIONAL PENÍNSULA DE YUCATÁN Y CARIBE MEXICANO

Quintana Roo, Yucatán y Campeche

UNIDAD TÉCNICA DE CONSERVACIÓN Y MANEJO REGIONAL

OFICIO CIRCULAR No. F00.9.DRPYyCM.UTCMR.- 464/2016

del Sistema Lagunar Chacmochuch, la cual es una de las lagunas más grandes del norte de Quintana Roo. Se incluye asimismo arrecifes de coral y pastos marinos, los cuales permiten la alimentación y refugio de diversas especies como las tortugas marinas, equinodermos y peces de importancia ecológica; áreas marinas profundas como el "Talud de la cordillera de Cozumel", "Banco Arrowsmith", "Banco Chinchorro Profundo" y "Los montes submarinos de NW del Caribe", ecosistemas de alta productividad y biodiversidad, con presencia de comunidades bénticas y pelágicas de gran riqueza, asociadas a los fondos complejos de los taludes continentales en donde se encuentran arrecifes profundos y recursos pesqueros potenciales susceptibles de rápido agotamiento. Abarca además el 50% del Sistema Arrecifal Mesoamericano (SAM), siendo esta la primera y única barrera arrecifal trasfronteriza del mundo; entre otras áreas de importancia a nivel nacional e internacional como las identificadas en la figura 1.


Por otro lado, y de conformidad con lo establecido en el Artículo 54 de la LGEEPA, las áreas de protección de la flora y la fauna se constituyen en lugares que contienen hábitats cuyo equilibrio y preservación dependen la existencia, transformación y desarrollo de las especies de flora y fauna silvestres, y donde se desarrollan principalmente acciones relacionadas con la preservación, repoblación, propagación, aclimatación, refugio, investigación y aprovechamiento sustentable de dichas especies.

Asimismo, las subzonas aplicables a las Reservas de la Biosfera permiten el desarrollo de actividades compatibles con las realizadas en el polígono del ANP propuesta, tales como: aprovechamiento sustentable de los recursos naturales incluyendo actividades turístico recreativas, actividades pesqueras, etc; educación ambiental; investigación y monitoreo; preservación y recuperación, así como la construcción de instalaciones de apoyo a dichas actividades, entre otras.

Por lo anterior, y de acuerdo con la dimensión y diversidad de hábitats que abarca la propuesta de ANP, la categoría de Reserva de la Biosfera representa de mejor manera los alcances en cuanto a la conservación y aprovechamiento de los recursos naturales del Caribe Mexicano a futuro.



000028





DIRECCIÓN REGIONAL PENÍNSULA DE YUCATÁN Y CARIBE MEXICANO

Quintana Roo, Yucatán y Campeche

UNIDAD TÉCNICA DE CONSERVACIÓN Y MANEJO REGIONAL

OFICIO CIRCULAR No. F00.9.DRPYyCM.UTCMR.- 464/2016

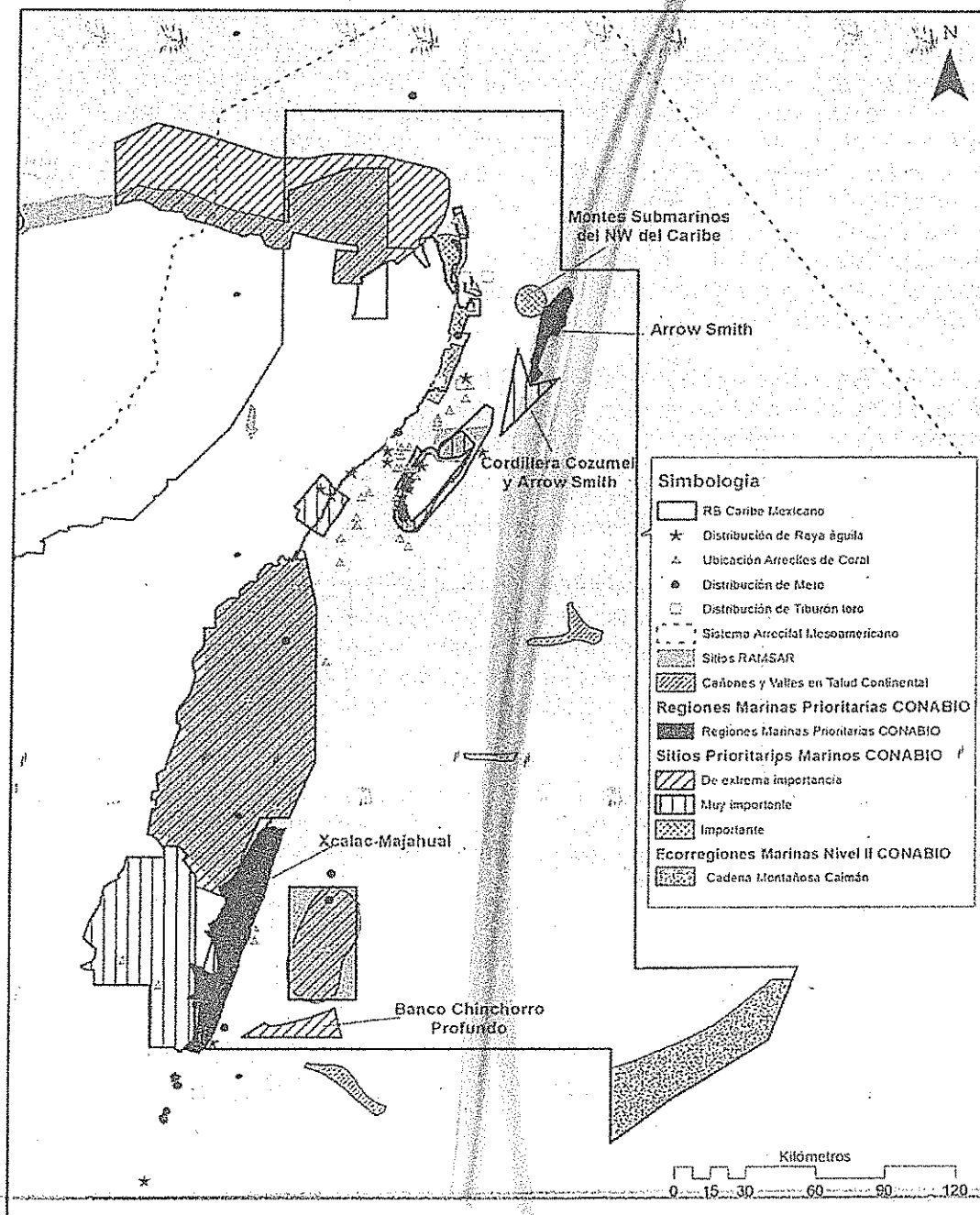



Figura 1.





DIRECCIÓN REGIONAL PENÍNSULA DE YUCATÁN Y CARIBE MEXICANO

Quintana Roo, Yucatán y Campeche

UNIDAD TÉCNICA DE CONSERVACIÓN Y MANEJO REGIONAL

OFICIO CIRCULAR No. F00.9.DRPYyCM.UTCMR.- 464/2016

- En lo relativo a sus propuestas sobre: "Incluir el Humedal de Puerto Morelos dentro del polígono"; "Excluir la zona terrestre al sur de Yum Balam ya que aquí se encuentran propiedades privadas, reservas privadas y propiedad comunal a los cuales no se les asegura alternativas productivas, además de que esta zona es considerada por la propuesta de la Reserva Geohidrológica la cual parece más conveniente por las posibilidades de acceder al programa de pago por servicios ambientales, entre otros", y "Ampliar el polígono en torno a la ZOFEMAT siempre que los objetos de conservación lo ameriten y no haya derechos adquiridos, así como en la zona núcleo propuesta de X'cabel- X'cabelito, debido a que es el mayor sitio en importancia a nivel nacional para la anidación de la tortuga caguama (*Caretta caretta*)".

Como se comentó en párrafos anteriores, la CONANP se encuentra en la etapa de enriquecimiento de la propuesta de RBCM a partir de las opiniones vertidas en las reuniones de trabajo y escritos recibidos de los diferentes actores. Derivado de dichas opiniones, mismas que incluyen aspectos técnico-científicos, sociales y económicos, así como con la información con la que cuenta esta Comisión Nacional, se está considerando la inclusión o exclusión de algunas áreas. Tal es el caso de la opinión de expertos del sector académico, el cual ha brindado información técnica sobre sitios de importancia biológica, como los montes submarinos, el talud frente a los Arrecifes de Sian Ka'an, Banco Chinchorro Profundo, etc, los cuales serán valorados para ser considerados zonas núcleo; la posible exclusión de la porción costera inmediata al continente disminuyendo los conflictos con la actividad náutica y turística; la definición de las superficies terrestres prioritarias a incluir en la RBCM están en proceso de trabajo con el sector ejidal; además de asegurar la permanencia del decreto del Área de Protección de Flora y Fauna Yum Balam, entre otros.

Lo anterior, a efecto de contar con una propuesta de área natural protegida robusta, sustentada y fortalecida con las aportaciones de los sectores involucrados.

- Derivado de los comentarios siguientes: "...particularmente en el APFF Yum Balam el estudio indica las zonas núcleo propuestas a manera de lista con imprecisiones entre cada uno..."; "...hay un mapa específico para cada una de las tres zonas núcleo numeradas pero no hay un mapa similar para Isla Grande", así como a sus propuestas sobre: "Presentar de manera precisa la información de la propuesta de zonificación, tanto en el texto como en los mapas o figuras del documento, con una explicación clara y detallada de los límites de cada subzona propuesta debido a que la exactitud de esta información es necesaria para el buen entendimiento de la propuesta"; "Aclarar los límites de la zona núcleo Laguna Conil o Yalahau -Cabo Catoche e incluirla en toda su superficie", e "Incluir la Isla Grande en Holbox como zona núcleo en la totalidad de su superficie...".

Al respecto, le comento que en efecto, existe un error en el mapa incluido en el Estudio Previo Justificativo para el Establecimiento del Área Natural Protegida Reserva de la



COPIADO

J000029



DIRECCIÓN REGIONAL PENÍNSULA DE YUCATÁN Y CARIBE MEXICANO

Quintana Roo, Yucatán y Campeche

UNIDAD TÉCNICA DE CONSERVACIÓN Y MANEJO REGIONAL

OFICIO CIRCULAR No. F009.DRPYyCM.UTCMR.- 464/2016

Biosfera Caribe Mexicano, ya que Isla Grande no está propuesta como zona núcleo, sino que permanece como Subzona de Aprovechamiento de los Recursos Naturales, dentro del APFF Yum Balam.

Respecto al APFF Yum Balam, como se mencionó anteriormente su poligonal y su decreto están en estudio para que permanezcan sin cambio, por lo que de ser así, cualquier modificación en su subzonificación no sería parte de la declaratoria de la RBCM.

- Propuesta: *"Independientemente del proceso de creación de la Reserva de la Biosfera Caribe Mexicano solicitamos se concluya el correspondiente decreto del Programa de Manejo del APFF Yum Balam para contar con este instrumento de manejo ante desarrollos mal planeados que se proyectan para esta ANP federal"*.

A este respecto hacemos de su conocimiento que esta Comisión está trabajando en la definición de políticas de ordenamiento y desarrollo para los asentamientos humanos dentro de Yum Balam, con el objeto de dar certeza al crecimiento poblacional en estos espacios de una manera acorde con la protección de sus recursos naturales. Dichos criterios se incluirán en el Programa de Manejo, una vez que sean consultados públicamente.

- Referente a su propuesta sobre: *"Considerar las áreas privadas incluidas en la propuesta como zonas de amortiguamiento para fortalecer el ANP propuesta"*.

Se comenta que, en efecto, las áreas privadas incluidas en el proyecto de establecimiento del área natural protegida Reserva de la Biosfera Caribe Mexicano se consideran como parte de la Zona de Amortiguamiento, buscando a su vez opciones de aprovechamiento sustentable y compensación a través de pago por servicios ambientales.

- Propuestas: *"Integrar criterios generales para regular las actividades dentro del ANP, desde el decreto de creación de la RBCM, debido a la preocupación por la complejidad y demora en publicación de los programas de manejo"; "Que se presente un presupuesto real y desglosado del costo de operación que implicaría el manejo de la RBCM"; "Que se presenten compromisos federales para gestionar y asignar el presupuesto necesario"; "Que por lo menos el 80% de los fondos recaudados por cobro de derechos en la RBCM regresen a la misma para su manejo", y "Explicar cuál será la metodología para determinar el número de guardaparques y el equipo necesario para la adecuada operación del área"*

En concordancia con sus propuestas, y de acuerdo al Artículo 60 de la LGEEPA que indica los aspectos que deberán contener las declaratorias, se comenta que tanto en la propuesta de Decreto como en la elaboración del Programa de Manejo respectivo serán considerados los comentarios, inquietudes y precisiones realizadas por los participantes de acuerdo a los resultados derivados de las reuniones de consulta, así como de los documentos recopilados como sustento técnico. Todo ello servirá como base para la incorporación en las modalidades de uso y aprovechamiento de los recursos; descripción de actividades a



COTELADO



DIRECCIÓN REGIONAL PENÍNSULA DE YUCATÁN Y CARIBE MEXICANO

Quintana Roo, Yucatán y Campeche

UNIDAD TÉCNICA DE CONSERVACIÓN Y MANEJO REGIONAL

OFICIO CIRCULAR No. F00.9.DRPYyCM.UTCMR.- 464/2016

desarrollarse; definición de estrategias; acciones y lineamientos; establecimiento de zonas y subzonas; reglas administrativas; entre otros.

Artículo 60. Las declaratorias para el establecimiento de las áreas naturales protegidas deberán contener, por lo menos:

- La delimitación precisa del área, señalando la superficie, ubicación, deslinde y en su caso, la zonificación correspondiente
- Las modalidades a que se sujetará dentro del área, el uso o aprovechamiento de los recursos naturales en general o específicamente de aquellos sujetos a protección
- La descripción de actividades que podrán llevarse a cabo en el área correspondiente, y las modalidades y limitaciones a que se sujetarán
- La causa de utilidad pública que en su caso fundamente la expropiación de terrenos, para que la nación adquiera su dominio, cuando al establecerse un área natural protegida se requiera dicha resolución; en estos casos, deberán observarse las previsiones de las Leyes de Expropiación, Agraria y los demás ordenamientos aplicables
- Los lineamientos generales para la administración, el establecimiento de órganos colegiados representativos, la creación de fondos o fideicomisos y la elaboración del programa de manejo del área
- Los lineamientos para la realización de las acciones de preservación, restauración y aprovechamiento sustentable de los recursos naturales dentro de las áreas naturales protegidas, para su administración y vigilancia, así como para la elaboración de las reglas administrativas a que se sujetarán las actividades dentro del área respectiva

Sin embargo, nos parece adecuado que una vez que se tenga la propuesta preliminar del decreto para la declaratoria de la RB Caribe Mexicano se presente a los diferentes sectores para obtener su retroalimentación al respecto.


Sobre el presupuesto para la operación de la RBCM, le comento que la CONANP está trabajando en identificar y desarrollar fuentes de financiamiento adicionales, como es la creación de un posible fideicomiso, el regreso del cobro de derechos a las Áreas recaudadoras, etc, tarea de carácter permanente. Lo anterior permite reforzar el presupuesto asignado al área, como por ejemplo fondos de organismos nacionales e internacionales, establecimiento de fideicomisos, esquemas de coadministración con otros organismos, entre otros.

- Referente a su Propuesta: "Ampliar las atribuciones de la Comisión en materia de inspección y vigilancia, así como la creación de un plan de inteligencia para llevar a cabo estas actividades en alianza con las distintas instituciones gubernamentales"; "Debido a la relevancia que tienen la PROFEPA en la protección de las ANPS se



000030

COPIADO



DIRECCIÓN REGIONAL PENÍNSULA DE YUCATÁN Y CARIBE MEXICANO

Quintana Roo, Yucatán y Campeche

UNIDAD TÉCNICA DE CONSERVACIÓN Y MANEJO REGIONAL

OFICIO CIRCULAR No. F00.9.DRPYyCM.UTCMR.- 464/2016

solicita que se amplíen las capacidades técnicas, logísticas, administrativas y conocimientos de esta dependencia; "La creación de un mecanismo de coordinación entre SAGARPA, SECTUR y CONANP para el otorgamiento de permisos dentro de las ANPS"; "Que las opiniones técnicas de la CONANP en el procedimiento de Evaluación de Impacto Ambiental sean vinculatorias"; "Revisar y crear programas y políticas públicas congruentes con los objetivos de conservación entre las distintas dependencias"; "Trabajar con el gobierno estatal para la creación de un Programa de Educación Ambiental especial para la RBCM"; y "Trabajar con SECTUR en la creación de manuales de buenas prácticas en el ANP propuesta".

La CONANP está trabajando en la elaboración de instrumentos jurídicos y estrategias de participación entre Secretarías de Estado y dentro de la misma SEMARNAT, que refuercen las acciones que se llevan a cabo en las ANP actuales y para el establecimiento de la RBCM, como es el caso del trabajo conjunto con SEMAR, SECTUR, SCT, la División de Gendarmería de la Policía Federal, CONAPESCA, etc.

Considerando su conocimiento y experiencia en la parte jurídica y de apoyo en la conservación en las ANP, proponemos el establecimiento de una mesa de trabajo que nos permita identificar oportunidades de mejora en la legislación para lograr un manejo y conservación efectiva de ésta nueva RBCM así como de las ANP ya existentes.

- Referente a sus propuestas sobre: *Aumentar el número de miembros permitidos en el Consejo Asesor del ANP*, y *"Contemplar esquemas de co-manejo en colaboración con las comunidades y OSC ubicadas dentro o cerca del ANP, para que puedan participar en la toma de decisiones, en la vigilancia y en la administración del área junto con el gobierno"*.

Las ANP establecidas actualmente seguirán trabajando con sus Consejos Asesores, mientras que de acuerdo al RANP, está definido el número máximo de elementos de un consejo asesor y su representatividad, sin embargo la RBCM podrá crear su propio Consejo tal como lo menciona el Artículo 17 para el apoyo en el manejo y administración de las áreas naturales protegidas, en el que se atiendan estrategias particulares como de manejo integrado con las ANP contiguas con el objeto de asesorar y apoyar a los directores respectivos.

De igual forma, le informo que el artículo 17, del Reglamento de la LGEEPA en materia de Áreas Naturales Protegidas, establece que para el manejo y administración de las áreas naturales protegidas la SEMARNAT por conducto de la CONANP podrá constituir Consejos Asesores, que tendrán por objeto asesorar y apoyar a los directores de áreas naturales protegidas. Estas son instancias de participación de la sociedad local para coadyuvar en el manejo y administración de las ANP, a partir de los cuales se busca impulsar un proceso de construcción de acuerdos para el establecimiento de compromisos y corresponsabilidad entre los diferentes actores que convergen en un ANP. Con la finalidad de lograr mejores





DIRECCIÓN REGIONAL PENÍNSULA DE YUCATÁN Y CARIBE MEXICANO

Quintana Roo, Yucatán y Campeche

UNIDAD TÉCNICA DE CONSERVACIÓN Y MANEJO REGIONAL

OFICIO CIRCULAR No. F00.9.DRPYyCM.UTCMR.- 464/2016

condiciones de manejo en el área, se trata de un proceso en el que la conservación de los recursos naturales y la biodiversidad, signifique el cuidado de los bienes comunes, promoviendo un alto grado de participación de todos los actores.

Por último, esta Comisión Nacional agradece su opinión y comentarios al respecto, lo cual permite fortalecer el proceso de consulta y fomentar la conservación y el desarrollo sustentable de la región a través de la participación de la sociedad.

Sin más por el momento otro particular le envío saludos cordiales.

ATENTAMENTE,
EL DIRECTOR REGIONAL



BIOL. FRANCISCO RICARDO GÓMEZ LOZANO

SECRETARÍA DE MEDIO
AMBIENTE Y RECURSOS
NATURALES COMISIÓN

"Por una cultura ecológica y el uso eficiente de papel, las copias de cumplimiento de este oficio, se remiten por vía electrónica"

C.c.p.- Ing. Rafael Pacchiano Alamán.- Secretario de Medio Ambiente y Recursos Naturales.- Para su conocimiento.
Lic. Alejandro del Mazo Maza.- Comisionado Nacional de Áreas Naturales Protegidas.- Para su superior conocimiento.
Biól. David Gutiérrez Carbonell.- Encargado de la Dirección General de Conservación para el Desarrollo de la CONANP.- Para su conocimiento.
Abog. Cinthya Aurora Pérez Tirado.- Encargada de la Dirección General de Operación Regional de la CONANP.- Mismo fin.
Biól. Nallely Hernández Palacios.- Subdirectora de la Unidad Técnica de Conservación y Manejo Regional.- Mismo fin.
Expediente.
Archivo (para descargo del folio de control de gestión CN/0001470).

FRGL/faoo/1912



000031

COTELADO

1,765,532

❌ ignore

Հորոհո ճիշտե՛՛ն

251

Report

38: Resp.

under the

9299 5

Figure 1

04

ବିଶ୍ୱବିଦ୍ୟାଳୟ

or $y \in \mathbb{R}^n$

© 1990
by Cress

ESTRUELO

10

Never

24. 25.

1999, 2000, 2001, 2002, 2003, 2004, 2005, 2006, 2007, 2008, 2009, 2010, 2011, 2012, 2013, 2014, 2015, 2016, 2017, 2018, 2019, 2020, 2021, 2022, 2023, 2024, 2025, 2026, 2027, 2028, 2029, 2030, 2031, 2032, 2033, 2034, 2035, 2036, 2037, 2038, 2039, 2040, 2041, 2042, 2043, 2044, 2045, 2046, 2047, 2048, 2049, 2050, 2051, 2052, 2053, 2054, 2055, 2056, 2057, 2058, 2059, 2060, 2061, 2062, 2063, 2064, 2065, 2066, 2067, 2068, 2069, 2070, 2071, 2072, 2073, 2074, 2075, 2076, 2077, 2078, 2079, 2080, 2081, 2082, 2083, 2084, 2085, 2086, 2087, 2088, 2089, 2090, 2091, 2092, 2093, 2094, 2095, 2096, 2097, 2098, 2099, 2100, 2101, 2102, 2103, 2104, 2105, 2106, 2107, 2108, 2109, 2110, 2111, 2112, 2113, 2114, 2115, 2116, 2117, 2118, 2119, 2120, 2121, 2122, 2123, 2124, 2125, 2126, 2127, 2128, 2129, 2130, 2131, 2132, 2133, 2134, 2135, 2136, 2137, 2138, 2139, 2140, 2141, 2142, 2143, 2144, 2145, 2146, 2147, 2148, 2149, 2150, 2151, 2152, 2153, 2154, 2155, 2156, 2157, 2158, 2159, 2160, 2161, 2162, 2163, 2164, 2165, 2166, 2167, 2168, 2169, 2170, 2171, 2172, 2173, 2174, 2175, 2176, 2177, 2178, 2179, 2180, 2181, 2182, 2183, 2184, 2185, 2186, 2187, 2188, 2189, 2190, 2191, 2192, 2193, 2194, 2195, 2196, 2197, 2198, 2199, 2200, 2201, 2202, 2203, 2204, 2205, 2206, 2207, 2208, 2209, 2210, 2211, 2212, 2213, 2214, 2215, 2216, 2217, 2218, 2219, 2220, 2221, 2222, 2223, 2224, 2225, 2226, 2227, 2228, 2229, 2230, 2231, 2232, 2233, 2234, 2235, 2236, 2237, 2238, 2239, 2240, 2241, 2242, 2243, 2244, 2245, 2246, 2247, 2248, 2249, 2250, 2251, 2252, 2253, 2254, 2255, 2256, 2257, 2258, 2259, 2260, 2261, 2262, 2263, 2264, 2265, 2266, 2267, 2268, 2269, 2270, 2271, 2272, 2273, 2274, 2275, 2276, 2277, 2278, 2279, 2280, 2281, 2282, 2283, 2284, 2285, 2286, 2287, 2288, 2289, 2290, 2291, 2292, 2293, 2294, 2295, 2296, 2297, 2298, 2299, 2300, 2301, 2302, 2303, 2304, 2305, 2306, 2307, 2308, 2309, 2310, 2311, 2312, 2313, 2314, 2315, 2316, 2317, 2318, 2319, 2320, 2321, 2322, 2323, 2324, 2325, 2326, 2327, 2328, 2329, 2330, 2331, 2332, 2333, 2334, 2335, 2336, 2337, 2338, 2339, 2340, 2341, 2342, 2343, 2344, 2345, 2346, 2347, 2348, 2349, 2350, 2351, 2352, 2353, 2354, 2355, 2356, 2357, 2358, 2359, 2360, 2361, 2362, 2363, 2364, 2365, 2366, 2367, 2368, 2369, 2370, 2371, 2372, 2373, 2374, 2375, 2376, 2377, 2378, 2379, 2380, 2381, 2382, 2383, 2384, 2385, 2386, 2387, 2388, 2389, 2390, 2391, 2392, 2393, 2394, 2395, 2396, 2397, 2398, 2399, 2400, 2401, 2402, 2403, 2404, 2405, 2406, 2407, 2408, 2409, 2410, 2411, 2412, 2413, 2414, 2415, 2416, 2417, 2418, 2419, 2420, 2421, 2422, 2423, 2424, 2425, 2426, 2427, 2428, 2429, 2430, 2431, 2432, 2433, 2434, 2435, 2436, 2437, 2438, 2439, 2440, 2441, 2442, 2443, 2444, 2445, 2446, 2447, 2448, 2449, 2450, 2451, 2452, 2453, 2454, 2455, 2456, 2457, 2458, 2459, 2460, 2461, 2462, 2463, 2464, 2465, 2466, 2467, 2468, 2469, 2470, 2471, 2472, 2473, 2474, 2475, 2476, 2477, 2478, 2479, 2480, 2481, 2482, 2483, 2484, 2485, 2486, 2487, 2488, 2489, 2490, 2491, 2492, 2493, 2494, 2495, 2496, 2497, 2498, 2499, 2500, 2501, 2502, 2503, 2504, 2505, 2506, 2507, 2508, 2509, 2510, 2511, 2512, 2513, 2514, 2515, 2516, 2517, 2518, 2519, 2520, 2521, 2522, 2523, 2524, 2525, 2526, 2527, 2528, 2529, 2530, 2531, 2532, 2533, 2534, 2535, 2536, 2537, 2538, 2539, 2540, 2541, 2542, 2543, 2544, 2545, 2546, 2547, 2548, 2549, 2550, 2551, 2552, 2553, 2554, 2555, 2556, 2557, 2558, 2559, 2560, 2561, 2562, 2563, 2564, 2565, 2566, 2567, 2568, 2569, 2570, 2571, 2572, 2573, 2574, 2575, 2576, 2577, 2578, 2579, 2580, 2581, 2582, 2583, 2584, 2585, 2586, 2587, 2588, 2589, 2590, 2591, 2592, 2593, 2594, 2595, 2596, 2597, 2598, 2599, 2600, 2601, 2602, 2603, 2604, 2605, 2606, 2607, 2608, 2609, 2610, 2611, 2612, 2613, 2614, 2615, 2616, 2617, 2618, 2619, 2620, 2621, 2622, 2623, 2624, 2625, 2626, 2627, 2628, 2629, 2630, 2631, 2632, 2633, 2634, 2635, 2636, 2637, 2638, 2639, 2640, 2641, 2642, 2643, 2644, 2645, 2646, 2647, 2648, 2649, 2650, 2651, 2652, 2653, 2654, 2655, 2656, 2657, 2658, 2659, 2660, 2661, 2662, 2663, 2664, 2665, 2666, 2667, 2668, 2669, 2670, 2671, 2672, 2673, 2674, 2675, 2676, 2677, 2678, 2679, 2680, 26

9,942,831 0
2010

১৯৭৬

250122Z

r

also : Tre

804

Discussion

$\frac{1}{2} \log \frac{1}{2}$

23271

© Haga clic aquí para descargar imágenes. Para ayudar a proteger su confidencialidad, Outlook ha impedido la descarga automática de algunas imágenes en este mensaje.

De: marcel@signal.com en nombr de Marcel Rueda Flores -rueda@signal.com

Para: Mario Del Razo Bravo Montemayor

CC-0. All rights reserved. No part of this publication may be reproduced, stored in a retrieval system, or transmitted, in any form or by any means, electronic, mechanical, photocopying, recording, or by any information storage or retrieval system, without prior written permission from the copyright owner.

Asunto: Re: Respuesta a opinion RQCh

Discussion

Confirmando de recibido.

Nichta. 1912.

Saturday

Maribel

El 26 de julio de 2016, 17:33, Miza Del Rocio Bravo Nixtalan <miza.bravo@comunicacion.mx> escribió:

Summary

Por instrucción del Biol. Ricardo Gómez Lozano, hago llegar por este medio la respuesta a su escrito de fecha 11 de mayo de 2016, a través del cual expresa su opinión respecto al proyecto de establecimiento del área natural protegida Reserva de la Biosfera Caribe Mexicano (RBCM), derivada del AVISO publicado por la Secretaría de Medio Ambiente y Recursos Naturales (SEMARNAT) el 23 de Abril del 2016 en el Diario Oficial de la Federación.

Mucho les agradezco una vez más, por este medio, la confirmación de recibidos.

Sin más por el momento y agradeciendo de antemano su atención, quedo a sus órdenes por cualquier duda.

Encl. Rossi Bruno Nicotini

Ver más acerca de: [Marisol Rueda Flores](#).



DIRECCIÓN REGIONAL PENÍNSULA DE YUCATÁN Y CARIBE MEXICANO
Quintana Roo, Yucatán y Campeche
SUBDIRECCIÓN DE LA UNIDAD TÉCNICA DE CONSERVACIÓN Y MANEJO REGIONAL
OFICIO No. F00.9.DRPYyCM.UTCMR-382/2016

Cancún, Benito Juárez, Quintana Roo, a 09 de junio de 2016

C. GASPAR KUMUL AY
PRESIDENTE DEL COMISIARIADO EJIDAL
EJIDO DE ISLA MUJERES
Av. Prolong. Tulum SM 89 M1 L7 15, Cancún, Q. Roo
P R E S E N T E

Me refiero a su escrito recibido el 23 de Mayo del presente en esta Dirección Regional, mediante el cual hace referencia al AVISO por el que se informa al público en general que está a su disposición el estudio realizado para justificar la expedición del Decreto por el que se pretende declarar como área natural protegida con el carácter de Reserva de la Biosfera a la región conocida como Caribe Mexicano, publicado el 22 de Abril del 2016 en el Diario Oficial de la Federación, y donde solicita se le haga llegar una copia del estudio realizado para justificar la expedición del Decreto.

Al respecto, y con el objeto de dar cumplimiento a lo señalado en el referido Aviso, así como también a lo establecido en los artículos 58 de la Ley General del Equilibrio Ecológico y la Protección al Ambiente (LGEEPA), y 47 del Reglamento de la LGEEPA en Materia de Áreas Naturales Protegidas, y tomando en consideración su interés para sumar esfuerzos que permitan conservar la riqueza natural y patrimonial de la región, le remito a usted en disco compacto, el Estudio Previo Justificativo (EPJ), con la atenta solicitud de que remita a esta Dirección Regional Península de Yucatán y Caribe Mexicano de la CONANP su opinión, respecto a la emisión del Decreto respectivo, sustentado en el EPJ en comento.

Asimismo, le cometo que esta Dirección Regional se pone a su disposición para llevar a cabo una reunión con usted y sus agremiados, en la que se atiendan diversos puntos de interés, por lo que pongo a su consideración el participar dentro de la reunión de asamblea ejidal en la fecha que usted considere pertinente.

Por último le informo que el citado estudio se encuentra disponible para consulta en línea en las páginas web: www.conanp.gob.mx/acciones/consulta/ y www.conanp.gob.mx/acciones/gaceta_ecologica.php.

SEMARNAT

SECRETARÍA DE
MEDIO AMBIENTE
Y RECURSOS NATURALES



CONANP
COMISIÓN NACIONAL
DE ÁREAS NATURALES
PROTEGIDAS
Dirección Regional Península
de Yucatán y Caribe Mexicano

DIRECCIÓN REGIONAL PENÍNSULA DE YUCATÁN Y CARIBE MEXICANO
Quintana Roo, Yucatán y Campeche

SUBDIRECCIÓN DE LA UNIDAD TÉCNICA DE CONSERVACIÓN Y MANEJO REGIONAL

OFICIO No. F009.DRPYyCM.UTCMR.-382/2016

Sin otro particular le envío saludos cordiales.

ATENTAMENTE,
EL DIRECTOR REGIONAL.

BIOL. FRANCISCO RICARDO GÓMEZ LOZANO

"Por una cultura ecológica y el uso eficiente de papel, las copias de correo electrónico de este oficio se remiten por vía electrónica"

SECRETARÍA DE MEDIO
AMBIENTE Y RECURSOS
NATURALES COMISIÓN
NACIONAL DE ÁREAS
NATURALES PROTEGIDAS

C.c.e.p.

Lic. Rafael Pacchiano Alamán.- Secretario de Medio Ambiente y Recursos Naturales. Para su conocimiento rafael.pacchiano@semarnat.gob.mx
Lic. Alejandro Del Mazo Maza.- Comisionado Nacional de Áreas Naturales Protegidas.- Para su conocimiento correspondencia.comi@conanp.gob.mx
Biol. David Gutiérrez Carbonell.- Encargado del Despacho de la Dirección General de Conservación para el Desarrollo de la CONANP.- Para su conocimiento dagu@conanp.gob.mx
Dr. Luis Eduardo Gómez García.- Director General de Operación Regional de la CONANP.- Mismo fin legomez@conanp.gob.mx
Archivo/Expediente.



DIRECCIÓN REGIONAL PENÍNSULA DE YUCATÁN Y CARIBE MEXICANO
Quintana Roo, Yucatán y Campeche

UNIDAD TÉCNICA DE CONSERVACIÓN Y MANEJO REGIONAL

OFICIO CIRCULAR No. F00.9.DRPYyCM.UTCMR.-478/2016

Cancún, Benito Juárez, Quintana Roo, a 22 de julio de 2016

C. MARCO ANTONIO LAZCANO BARRERO
DIRECTOR GENERAL DE LA RESERVA ECOLÓGICA EL EDEN, A.C.
Teocaltiche, No. 207, Manzana 4, Lote 3, Supermanzana 45,
Villas del Sol, Código Postal 77506
mlazcanobarrero@hotmail.com

PRESENTE:

ASUNTO: Respuesta a sus planteamientos sobre el
EPJ de la Reserva de la Biosfera Caribe
Mexicano.

Hago referencia a su escrito sin número, de fecha 23 de mayo de 2016, dirigido al Secretario de Medio Ambiente y Recursos Naturales, C. Rafael Pacchiano Alamán, con atención al C. Alejandro del Mazo Maza, Comisionado Nacional de Áreas Naturales Protegidas, asunto que fue turnado para su atención a esta Dirección Regional Península de Yucatán y Caribe Mexicano, medio por el cual emite planteamientos en torno al Estudio Previo Justificativo (EPJ) para el establecimiento de la declaratoria de área natural protegida "Reserva de la Biosfera Caribe Mexicano".

Sobre este asunto, y en atención al artículo 47 del Reglamento de la Ley General del Equilibrio Ecológico y la Protección al Ambiente en Materia de Áreas Naturales Protegidas, me permito emitir los siguientes comentarios relativos a sus planteamientos, sobre:

- "Excluir la zona terrestre al sur de Yum Balam de la poligonal propuesta, ya que aquí se encuentran propiedades privadas, incluyendo a la REEE y propiedad comunal....";
- "No nos parece correcto generar un decreto sobre predios que ya cuentan con una certificación y reconocimiento federal de la CONANP".
- "En el polígono continental, que baja pegado y paralelo a la carretera que va a Fco May es necesario recorrer el límite hacia el oeste para excluir de la poligonal varias rancherías y desarrollos suburbanos fraccionados con lotes delimitados (muchos con lotes de 2,500 m2 o menos) que cuentan con permisos dado que no existe un ordenamiento ecológico en el Municipio de Lázaro Cardenas....";

Le informo que la CONANP ha estado llevando a cabo reuniones de trabajo tanto a nivel central como regional y local, con la finalidad de presentar los alcances y lineamientos para el establecimiento de la declaratoria de la Reserva de la Biosfera Caribe Mexicano, así como para obtener la opinión de los sectores relacionados con el aprovechamiento, conservación y uso de esta porción del territorio que se pretende declarar como ANP. Derivado de dichas reuniones y de escritos de diversos actores involucrados, recibidos oficialmente, se cuenta

Página 1 de 3

Calle Venado No. 71, Retorno 8, Supermanzana 20, Manzana 18, Código Postal 77500, Cancún, Municipio de Benito Juárez, Quintana Roo

Tels: (998) 8 87 19 97 y 8 92 14 13 www.conanp.gob.mx, regionpdeyuc@conanp.gob.mx



DIRECCIÓN REGIONAL PENÍNSULA DE YUCATÁN Y CARIBE MEXICANO

Quintana Roo, Yucatán y Campeche

UNIDAD TÉCNICA DE CONSERVACIÓN Y MANEJO REGIONAL

OFICIO CIRCULAR No. F00.9.DRPY/CM.UTCMR.-478/2016

con opiniones y propuestas que incluyen aspectos sociales, económicos y ecológicos, como el que cita Usted sobre la exclusión de la porción sur de Yum Balam, o la permanencia del Decreto del Área de Protección de Flora y Fauna Yum Balam, o la definición de zonas núcleo adicionales, entre otras, mismas que están siendo valoradas, y en su caso incorporadas en el proyecto de declaratoria para el establecimiento de la Reserva de la Biosfera Caribe Mexicano. Asimismo, le comento que el tema particular de la porción terrestre al sur de Yum Balam, se encuentra en proceso de trabajo con el sector ejidal involucrado y demás actores, en donde se podrá sumar su propuesta de "correr el límite hacia el oeste" a efecto de analizarlo de igual forma, en los rubros antes mencionados.

Respecto a:

- "(En el polígono continental, es necesario recorrer el límite...) El problema es que los propietarios no saben qué se va a permitir y que no. Si no hay claridad en que se puede hacer y que no, la gente se va a oponer y amparar se crea un problema. Hacia el interior de la reserva se vive el mismo problema porque no se ha generado el Plan de Manejo de Yum Balam"
- "Esperamos tener la oportunidad de reunirnos para atender a detalle estos y otros planteamientos que por la falta de tiempo y oportunidad de reuniones no se plantean aquí"

Se agradece su interés por el buen entendimiento de los alcances de la propuesta de la Reserva de la Biosfera Caribe Mexicano por parte de los usuarios y poseedores de la tierra, por lo que, reiterando lo mencionado anteriormente, la CONANP se encuentra desarrollando reuniones continuas con diferentes sectores de la sociedad, con la finalidad de clarificar dudas, así como especificar los lineamientos y alcances que tendría el establecimiento de esta área natural protegida.

Respecto a:

- "Planteamos el comajeno del área siendo la REE un nodo que ya ha venido atendiendo y abatiendo las amenazas de la región (incendios, extracción de maderas, cacería ilegal, invasiones y eliminación de la ganadería extensiva)"

En la Ley General del Equilibrio Ecológico y la Protección al Ambiente, en su artículo 67, establece que, la Secretaría podrá otorgar a los gobiernos, ejidos, comunidades agrarias, pueblos indígenas, grupos y organizaciones sociales, y empresariales y demás personas físicas o morales interesadas, la administración de las áreas naturales protegidas, a través de acuerdos o convenios que conforme a la legislación aplicable procedan, una vez que se cuente con el programa de manejo respectivo.

Por lo anterior, la CONANP trabajará en identificar los mejores mecanismos que apoyen la conservación, administración y el manejo de la Reserva de la Biosfera, entre los cuales podrá valorarse en su momento, la posibilidad de la coadministración en algunas superficies de la citada ANP.





DIRECCIÓN REGIONAL PENÍNSULA DE YUCATÁN Y CARIBE MEXICANO

Quintana Roo, Yucatán y Campeche

UNIDAD TÉCNICA DE CONSERVACIÓN Y MANEJO REGIONAL

OFICIO CIRCULAR No. F00.9.DRPYyCM.UTCMR.-478/2016

Por último, la CONANP agradece sus planteamientos sobre el EPJ de la Reserva de la Biosfera Caribe Mexicano, lo que permite fortalecer el proceso de consulta y fomentar la conservación y el desarrollo sustentable de la región a través de la participación de la sociedad.

Sin más por el momento, aprovecho la ocasión para enviarle un cordial saludo.

ATENTAMENTE
EL DIRECTOR REGIONAL



FRANCISCO RICARDO GÓMEZ LOZANO

SECRETARÍA DE MEDIO
AMBIENTE Y RECURSOS
NATURALES COMISIÓN
NACIONAL DE ÁREAS
NATURALES PROTEGIDAS

"Por una cultura ecológica y el uso eficiente de los recursos naturales, se remiten por vía electrónica"

C.c.e.p.- Ing. Rafael Pacchiano Alamán.- Secretario de Medio Ambiente y Recursos Naturales.- Para su conocimiento.
Lic. Alejandro del Mazo Maza.- Comisionado Nacional de Áreas Naturales Protegidas.- Para su superior conocimiento.
Biol. David Gutiérrez Carbonell.- Encargado de la Dirección General de Conservación para el Desarrollo de la CONANP.- Para su conocimiento.
Abog. Cinthya Aurora Pérez Tirado.- Encargada de la Dirección General de Operación Regional de la CONANP.- Mismo fin.
Biol. Nallely Hernández Palacios.- Subdirectora de la Unidad Técnica de Conservación y Manejo Regional.- Mismo fin. Expediente.
Archivo (para descargo del folio de control de gestión CN/2016/669).

FRGL/FAOQ/TGZ



SINTEXTO

RE: Respuesta a opinion RBCM

Marco Antonio Lazcano Barrero <mlazcanobarrero@hotmail.com>

Respondió a este mensaje el 02/08/2016 09:42 a. m.

Enviado: lunes 01/08/2016 08:34 p. m.

Para: Tania Gomez Zuniga

CC: Maria Del Rocio Bravo Xicoténcatl; Francisco Ricardo Gomez Lozano; Fernando Alonso Orozco Ojeda

Recibido gracias

Saludos cordiales

Marco Antonio Lazcano Barrero
Director General
Reserva Ecológica El Edén A. C.
Teocaltiche 207 M4 L3 SM45
Villas del Sol, Cancún
Quintana Roo C.P. 77506

<http://www.reservaeleden.mx>

Email: mlazcanobarrero@hotmail.com

Skype: maralazbar

Cel: 9987348301

Ofic: 52(998) 880 5032



Respuesta a opinion RBCM

Tania Gomez Zuniga

Enviado: lunes 01/08/2016 11:51 a. m.

Para: 'mlazcanobarrero@hotmail.com'

CC: Maria Del Rocio Bravo Xicoténcatl; Francisco Ricardo Gomez Lozano; Fernando Alonso Orozco Ojeda

 Mensaje  11 III RN-DR 476-Reserva El Edén.pdf (2 MB)

C. MARCO ANTONIO LAZCANO BARRERO
DIRECTOR GENERAL DE LA RESERVA ECOLÓGICA EL EDÉN

Por instrucción del Biol. Ricardo Gómez Lozano, se envía adjunto el Oficio No. F00.9.DRPYyCM.UTCMR.-478/2016 respecto al proyecto de establecimiento del área natural protegida Reserva de la Biosfera Caribe Mexicano, derivado del AVISO publicado por la Secretaría de Medio Ambiente y Recursos Naturales el 23 de Abril del 2016 en el Diario Oficial de la Federación.

Mucho le agradeceré envíe por este medio la confirmación de recibido de dicho oficio.

Sin más por el momento, le envío un cordial saludo.

Tania
Gómez Zúñiga

Unidad Técnica de Conservación y Manejo
Regional
Dirección Regional Península de Yucatán y
Caribe Mexicano, CONANP

99 8692 14 13 267 10 57 Ext. 18303
zuniga@conanp.gob.mx

SEMARNAT



CONANP

COPIADO

000035

SINTEXTO

DIRECCIÓN REGIONAL PENÍNSULA DE YUCATÁN Y CARIBE MEXICANO

UNIDAD TÉCNICA DE CONSERVACIÓN Y MANEJO REGIONAL

OFICIO No. F00.9.DRPYyCM.UTCMR.- 803/2016

Cancún, Benito Juárez, Quintana Roo, a 30 de Septiembre de 2016

C. CARLOS TROCHE

C. VERÓNICA AGUILAR

ctroche@gmail.com / vaguilarsierra@yahoo.com.mx

PRESENTE:

ASUNTO: Respuesta a la opinión recibida respecto al
Aviso de Decreto de la Reserva de la Biosfera
Caribe Mexicano.

Me refiero a su escrito enviado por correo electrónico el 23 de mayo del presente año, a través del cual envía observaciones en relación con el Aviso publicado en el DOF el 22 de abril de 2016, para el establecimiento del área natural protegida Reserva de la Biosfera Caribe Mexicano (RBCM).

Sobre este asunto la CONANP, por conducto de esta Dirección Regional, agradece su participación y observaciones emitidas en relación a la importancia biológica de los humedales de Puerto Morelos, y de las cuales me permito hacer los siguientes comentarios.

Esta Comisión coincide con Usted en la importancia de la conservación de los humedales y su influencia directa en la preservación de los ecosistemas marinos, sin embargo la superficie propuesta para decretar como RBCM es principalmente marina y está planteada bajo un esquema de conservación regional, favoreciendo la conectividad marina entre los diversos ecosistemas, incluyendo, como se menciona en la Tabla 3 del Estudio Previo Justificativo, varias ecorregiones identificadas por la CONABIO como relevantes en su riqueza de biodiversidad, como son: Plataforma del Golfo de México Sur; Plataforma del Caribe Mesoamericano; Talud del Caribe Mesoamericano; Cuenca de Yucatán; Cadena Montañosa Caimán; Planicie y lomeríos de la Península de Yucatán. Cada ecorregión conlleva una cantidad innumerable de especies y ecosistemas aún no representados en el conjunto de áreas naturales protegidas a nivel nacional.

Adicionalmente, de acuerdo a lo especificado en el mismo estudio justificativo, se incluyen áreas de crianza y reproducción de juveniles que sustentan a las pesquerías, tal es el caso del Sistema Lagunar Chachochuch, la cual es una de las lagunas más grandes del norte de Quintana Roo; arrecifes de coral y pastos marinos, los cuales permiten la alimentación y refugio de diversas especies como las tortugas marinas, equinodermos y peces de importancia ecológica; zonas marinas profundas como el "Talud de la cordillera de Cozumel", "Banco Arrowsmith", "Banco Chinchorro Profundo" y "Los montes submarinos de NW del Caribe", ecosistemas de alta productividad, biodiversidad y donde se han encontrado nuevas especies y algunas endémicas; abarca el 50% del Sistema Arrecifal Mesoamericano (SAM), siendo esta la primera y única barrera arrecifal trasfronteriza del mundo; entre otras áreas de importancia a nivel nacional e internacional como las identificadas en la siguiente imagen.

COTEJADO

000035

DIRECCIÓN REGIONAL PENÍNSULA DE YUCATÁN Y CARIBE MEXICANO

UNIDAD TÉCNICA DE CONSERVACIÓN Y MANEJO REGIONAL

OFICIO No. F00.9.DRPYyCM.UTCMR.- 803/2016

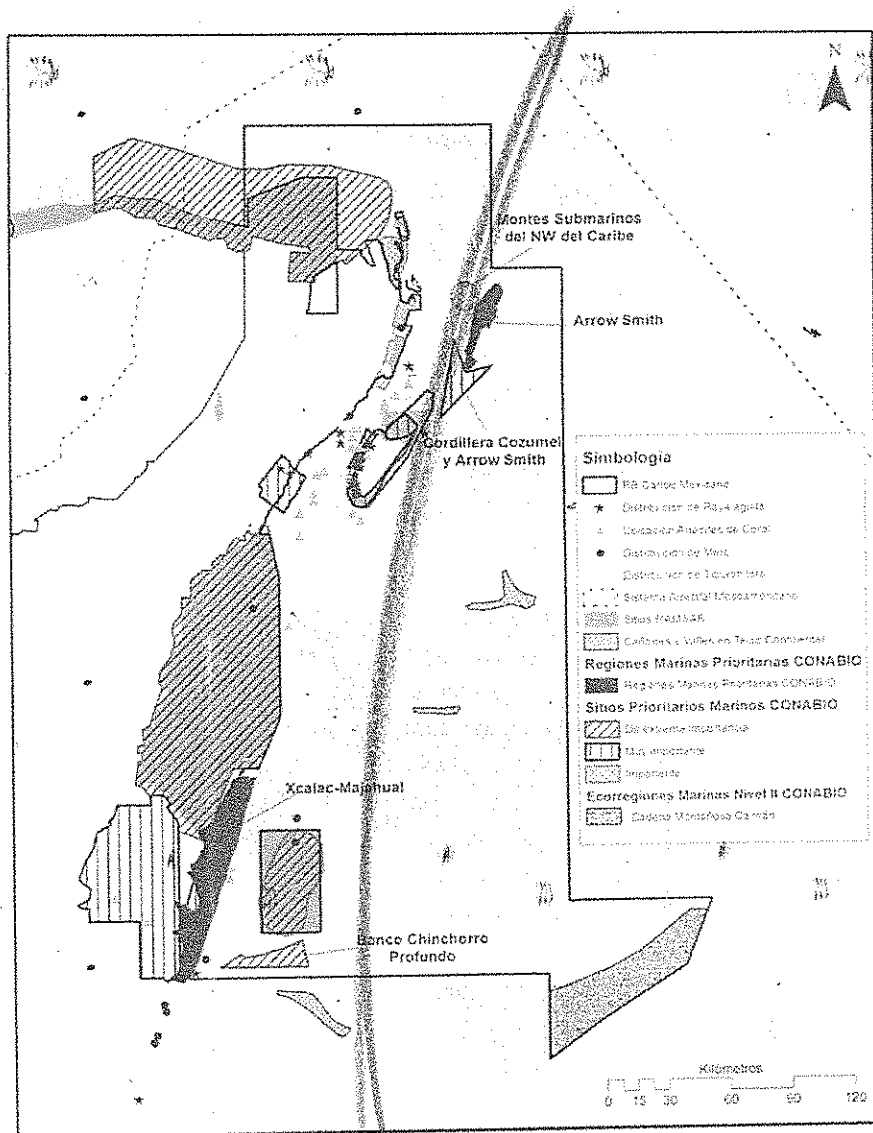


Imagen 1. Áreas de importancia ecológica en la propuesta inicial de Reserva de la Biosfera Caribe Mexicano

Adicionalmente le comento que a través de las reuniones de trabajo llevadas a cabo y de las opiniones enviadas formalmente por diversos actores, se han identificado sitios y procesos ecológicos importantes, sustentados técnica y científicamente, mismos que incluyen montes submarinos, cordilleras, el talud frente a los Arrecifes de Sian Ka'an, ecosistemas profundos con presencia de comunidades bénticas y pelágicas de gran riqueza, arrecifes profundos, sitios con presencia de recursos pesqueros potenciales susceptibles de rápido agotamiento, sitios de distribución de mero, raya águila, corredores biológicos utilizados por especies migratorias y de megafauna como

DIRECCIÓN REGIONAL PENÍNSULA DE YUCATÁN Y CARIBE MEXICANO

UNIDAD TÉCNICA DE CONSERVACIÓN Y MANEJO REGIONAL

OFICIO No. F00.9.DRPYyCM.UTCMR.- 803/2016

tortugas marinas, tiburón ballena, tiburón toro, manatí, mantarraya; mismos que están siendo valorados para en caso de considerarse viable técnica y socioeconómicamente se genere un manejo específico que logre su preservación.

Por otro lado, la definición del tamaño del polígono y de las zonas núcleo propuestas, se realizaron con base a un enfoque donde la protección de la biodiversidad se logra mediante la promoción y manejo de un mosaico de paisajes integrados. Dichas ecorregiones poseen características ambientales excepcionales, y eventos biológicos que han permitido la permanencia de especies relevantes, tales como las tortugas marinas o el tiburón ballena.

Actualmente los humedales considerados dentro de la propuesta de Caribe Mexicano son los ubicados en costa oeste de la Laguna de Chachochuch así como los localizados en Boca Iglesias, al norte del Estado, lo anterior por la consideración de la tenencia de la tierra, los usos actuales y potenciales de los sitios, así como sus valores y características ecológicas y socioeconómicas. Respecto a los humedales de Puerto Morelos, esta Comisión reconoce que la importancia ecológica de dicho humedal y su influencia directa con el arrecife de Puerto Morelos, es por ello que esta Comisión trabajará de la mano con el Gobierno del Estado para que forme parte de la superficie involucrada en el proyecto de Reserva Geohidrológica impulsada por el Gobierno Estatal y que se lleve a cabo a través de un proceso participativo, en la cual se pueda acompañar y enriquecer esta propuesta con sus aportaciones técnicas y científicas.

Finalmente, esta Comisión Nacional agradece su opinión y comentarios al proyecto, lo cual permite y fomenta la conservación y el desarrollo sustentable de la región a través de la participación de la sociedad.

Sin más por el momento, aprovecho la ocasión para enviarle un cordial saludo.

ATENTAMENTE
EL DIRECTOR REGIONAL

FRANCISCO RICARDO GÓMEZ LOZANO



SECRETARÍA DE MEDIO
AMBIENTE Y RECURSOS
SUBSECRETARÍA DE COMISIÓN
NACIONAL DE ÁREAS
NATURALES PROTEGIDAS

Por una cultura ecológica y el uso eficiente de papel, las firmas de este documento, se remiten por vía electrónica.

C.c.p.- Ing. Rafael Pacchiano Alamán.- Secretario de Medio Ambiente y Recursos Naturales.
Lic. Alejandro del Mazo Maza.- Comisionado Nacional de Áreas Naturales Protegidas.
Biol. David Gutiérrez Carbonell.- Encargado de la Dirección General de Conservación para el Desarrollo, CONANP.
Ing. Alejandro Rafael Nyssen Ocaranza.- Director General de Operación Regional, CONANP.

NHP/TCZ/JMA

COTEJADO

000037

SIN TEXTO

Maria Del Rocio Bravo Xicoténcatl

De: Maria Del Rocio Bravo Xicoténcatl
Enviado el: lunes, 3 de octubre de 2016 09:58 a. m.
Para: 'ctroche@gmail.com'; 'vaguilarsierra@yahoo.com.mx'
CC: Francisco Ricardo Gomez Lozano; Tania Gomez Zuniga; Nallely Hernandez Palacios
Asunto: Respuesta opinion RBCM
Datos adjuntos: 12.III.RN Carlos Troche.pdf

C. CARLOS TROCHE
C. VERONICA AGUILAR
P R E S E N T E :

Por indicación del Biol. Francisco Ricardo Gómez, Director Regional Península de Yucatán y Caribe Mexicano, adjunto se envía copia del oficio No. F00.9.DRPYyCM.UTCMR.-803/2016, a través del cual se responde a su opinión sobre el proyecto de establecimiento del área natural protegida Reserva de la Biosfera Caribe Mexicano, derivado del AVISO publicado por la Secretaría de Medio Ambiente y Recursos Naturales el 22 de Abril del 2016 en el Diario Oficial de la Federación.

Sin más por el momento, le envío un cordial saludo.

Favor de confirmar de recibido.

Biol. Rocio Bravo

RECIBIDO

SINTEXIO

DIRECCIÓN REGIONAL PENÍNSULA DE YUCATÁN Y CARIBE MEXICANO
Quintana Roo, Yucatán y CampecheUNIDAD TÉCNICA DE CONSERVACIÓN Y MANEJO REGIONAL
OFICIO CIRCULAR No. F00.9.DRPYyCM.UTCMR.- 473/2016

Cancún, Benito Juárez, Quintana Roo, a 19 de julio de 2016

C. MARIA INÉS GARCÍA ROCAMORA
REPRESENTANTE LEGAL DE MACISCVENDA S.A.P.I DE C.V. y
SIERRA DE BERNIA S.A. DE C.V.

Avenida Ejército Nacional 678, Despacho 302, Colonia Polanco Reforma,
Delegación Miguel Hidalgo, C.P. 11550, Ciudad de México

Autorizados: Martín Alberto Sosa Sierra; Dulce Fiorella Guadalupe Corona Velázquez;
Mario Márquez Buenrostro; Julio Damián Martínez Barreiro y Gabriela Joselyn Palacios Mejorada.

P R E S E N T E :

ASUNTO: Respuesta a la opinión recibida
respecto al Aviso de Decreto de la Reserva
de la Biosfera Caribe Mexicano.

Hago referencia a su escrito sin número y fecha, dirigido al Ingeniero Rafael Pacchiano Alamán, Secretario de Medio Ambiente y Recursos Naturales y al Lic. Alejandro del Mazo Maza, Comisionado Nacional de Áreas Naturales Protegidas, la cual fue recibida en la oficina del C. Secretario del Ramo el día 24 de mayo del presente año, medio por el cual en ejercicio del derecho de petición que consagra el artículo 8° Constitucional, su representada realiza diversas manifestaciones relacionadas con el proyecto de establecimiento del área natural protegida Reserva de la Biosfera Caribe Mexicano (RBCM), derivado del Aviso publicado en el DOF el 22 de abril de 2016; asunto que fue turnado para su atención a esta Dirección Regional Península de Yucatán y Caribe Mexicano.

Al respecto, y en atención al artículo 47 del Reglamento de la Ley General del Equilibrio Ecológico y la Protección al Ambiente en Materia de Áreas Naturales Protegidas (RANP), me permito emitir los siguientes comentarios relacionados con los siguientes puntos:


- Sobre su manifestación siguiente: *"El Estudio Previo Justificativo para el establecimiento del área natural protegida Reserva de la Biosfera Caribe Mexicano genera incertidumbre a mi representada en virtud de que se puede advertir que las coordenadas indicadas en el EPJ se traslapan sobre la zona federal marítimo terrestre colindante con la propiedad tal y como se puede observar en la siguiente figura referenciada del EPJ"*

Le informo que la propuesta de Reserva de la Biosfera Caribe Mexicano no incluye la Zona Federal Marítimo Terrestre (ZOFEMAT), con excepción de las superficies que corresponden a los acuerdos de destino al servicio de la CONANP ubicadas en la Playa Tortuguera Xcacel, kilómetro 112, carretera federal 307 Cancún-Chetumal, Municipio de Tulum, Estado de

ESTELADO

000039





DIRECCIÓN REGIONAL PENÍNSULA DE YUCATÁN Y CARIBE MEXICANO

Quintana Roo, Yucatán y Campeche

UNIDAD TÉCNICA DE CONSERVACIÓN Y MANEJO REGIONAL

OFICIO CIRCULAR No. F00.9.DRPYyCM.UTCMR.- 473/2016

Quintana Roo, para uso de santuario y centro de conservación de la tortuga marina; y la ubicada en playas adyacentes al Parque Nacional Tulum, Municipio de Solidaridad (actualmente Municipio de Tulum), Estado de Quintana Roo, con el objeto de que la utilice para la protección y mantenimiento del estado natural para la conservación de flora y fauna nativa, específicamente para la instrumentación del programa nacional de conservación de las tortugas marinas, caguama y blanca en peligro de extinción.

MUNICIPIO	ZFMT	SUPERFICIE MARINA
Puerto Morelos		✓
Solidaridad		✓
Cozumel		✓
Tulum	✓ • En la superficie del Acuerdo de destino al servicio de la CONANP de Xcacel • Frente al PN Tulum	✓
Felipe Carrillo Puerto		✓
Bacalar		✓
Othón P. Blanco		✓

Por lo anterior, y dado que su predio se encuentra referido en la ZOFEMAT del Municipio de Solidaridad, le aclaramos que dicho predio se encuentra fuera del polígono propuesto para establecer la declaratoria de área natural protegida denominada Reserva de la Biosfera Caribe Mexicano.

Adicionalmente, le informo que derivado de las diversas reuniones, mesas de trabajo, opiniones recibidas y valoración técnica, la CONANP está considerando excluir la porción marino-costera inmediata al continente, así como los polígonos de concesiones e infraestructura portuaria. Lo anterior, a fin de disminuir los conflictos con la actividad turística que se desarrolla en esas áreas aledañas a la ZOFEMAT.

De igual forma, es importante reiterar que las personas, empresas y sociedades que desarrollan actualmente aprovechamientos o actividades turístico recreativas, con derechos adquiridos éstos no se violentan con la expedición de un decreto presidencial, sino que mantienen dichos derechos, razón por la cual estamos en constante comunicación con las dependencias responsables de los temas de pesca, turismo y navegación para contar con dicha información.

- Relativo a sus comentarios siguientes: "Es indispensable realizar una actualización de la información contenida en el EPJ"; "Es importante que el EPJ considere las afectaciones al sector turístico y las implicaciones que ello

Página 2 de 4

Calle Venado No. 71, Retorno 8, Supermanzana 20, Manzana 18, Código Postal 77500, Cancún, Municipio de Benito Juárez, Quintana Roo

Tels: (998) 8 87 19 97 y 8 92 14 13 www.conanp.gob.mx, regionpdevuc@conanp.gob.mx

DIRECCIÓN REGIONAL PENÍNSULA DE YUCATÁN Y CARIBE MEXICANO
Quintana Roo, Yucatán y Campeche

UNIDAD TÉCNICA DE CONSERVACIÓN Y MANEJO REGIONAL

OFICIO CIRCULAR No. F00.9.DRPYyCM.UTCMR.- 473/2016

conlleve con base en un estudio de campo verificable"; "El EPJ carece de claridad y técnicas empleadas para su elaboración", y "Es imperativo de la autoridad considerar las manifestaciones que se presentan por medio del presente escrito"

El Estudio Previo Justificativo para expedir la declaratoria de área natural protegida denominada "Reserva de la Biosfera Caribe Mexicano", es un documento técnico elaborado de conformidad con las disposiciones establecidas en el Artículo 46 del Reglamento de la LGEEPA en Materia de Áreas Naturales Protegidas. Dicho estudio es la base para iniciar el proceso de consulta de opinión, la cual permitirá recabar información valiosa para la elaboración del Decreto, misma que será enriquecida técnica y científicamente durante la elaboración del Programa de Manejo para completar todos los apartados que se requieran.

Por lo anterior, y con el fin de dar cumplimiento al Artículo 47 del Reglamento de la LGEEPA en Materia de Áreas Naturales Protegidas, mismo que cita en su Escrito, la CONANP se encuentra llevando a cabo diversas reuniones de trabajo con los sectores involucrados (investigadores, organizaciones sociales, prestadores de servicios turísticos, pescadores, empresarios, etc.) y recabando las opiniones respecto a la propuesta de Reserva de la Biosfera, información que será analizada para definir el contenido de la declaratoria para el establecimiento del ANP o bien su posterior inclusión en el Programa de Manejo correspondiente, tal como lo indican los artículos 60 y 66 de la Ley General del Equilibrio Ecológico y la Protección al Ambiente.

De igual manera, hago de su conocimiento que la propuesta de Reserva de la Biosfera Caribe Mexicano considera el tema de turismo y pesca como las actividades primordiales de desarrollo sustentable en la región. Es por ello que con el establecimiento del ANP se busca reforzar el ordenamiento de las actividades en beneficio de los usuarios, los cuales podrán seguir realizándolas con base en sus autorizaciones, permisos o concesiones y en apego a la normatividad vigente.

- Sobre su comentario: "El EPJ no pone a disposición de los particulares la Manifestación de Impacto Regulatorio (MIR)"

De acuerdo a la legislación aplicable, la SEMARNAT pondrá a disposición del público los estudios previos justificativos, para su consulta, y paralelamente solicitará opinión de los sectores involucrados e interesados; proceso en el que se encuentra actualmente la CONANP. Posterior a dichas fases, el proyecto de Decreto es enviado a la Comisión Federal de Mejora Regulatoria de la Secretaría de Economía, acompañado de su correspondiente Manifestación de Impacto Regulatorio (MIR), momento en el que esa instancia pone a disposición del público dicha Manifestación.

Finalmente, la CONANP agradece su opinión y comentarios al respecto, en espera de seguir contando con su participación durante ésta y las siguientes fases que acompañan el

COPIADO

000040





DIRECCIÓN REGIONAL PENÍNSULA DE YUCATÁN Y CARIBE MEXICANO

Quintana Roo, Yucatán y Campeche

UNIDAD TÉCNICA DE CONSERVACIÓN Y MANEJO REGIONAL

OFICIO CIRCULAR No. F00.9.DRPYyCM.UTCMR.- 473/2016

establecimiento y manejo de las áreas naturales protegidas, lo cual permitirá fortalecer la conservación y el desarrollo sustentable del Caribe Mexicano.

Sin más por el momento otro particular le envío saludos cordiales.

ATENTAMENTE,
EL DIRECTOR REGIONAL



BIOL. FRANCISCO RICARDO GÓMEZ LOZANO

SECRETARÍA DE MEDIO
AMBIENTE Y RECURSOS
NATURALES COMISIÓN
NACIONAL DE ÁREAS
NATURALES PROTEGIDAS

"Por una cultura ecológica y el uso eficiente de papel" *Por una cultura ecológica y el uso eficiente de papel* de este oficio, se remiten por vía electrónica"

C.c.e.p.- Ing. Rafael Pacchiano Alamán.- Secretario de Medio Ambiente y Recursos Naturales.- Para su conocimiento.
Lic. Alejandro del Mazo Maza.- Comisionado Nacional de Áreas Naturales Protegidas.- Para su superior conocimiento.
Biól. David Gutiérrez Carbonell.- Encargado de la Dirección General de Conservación para el Desarrollo de la CONANP.- Para su conocimiento.
Abog. Cinthya Aurora Pérez Tirado.- Encargada de la Dirección General de Operación Regional de la CONANP.- Mismo fin.
Biól. Nallely Hernández Palacios.- Subdirectora de la Unidad Técnica de Conservación y Manejo Regional.- Mismo fin.
Expediente.
Archivo (para descargo del folio de control de gestión CN/2016/0000693).

FRGL/FA00/TCZ



estafeta

Asociación de Usuarios No. 105, Piso 4, Col. Héroles del Centro,
Cruz, Campeche, C.P. 24170, México, Centro Financ.
Teléfono: (921) 54 42 91 00. R.F.C. ESTAFETA 105553, Tipo 205



Código de Rastreo: 1027408450

CONFIRMACION 2048115878-24A000411808

04 KGS

Documento 3600175949

000010

REMITENTE

BIOL. RICARDO GÓMEZ LOZANO
DIRECTOR REGIONAL PENINSULA DE YUCATÁN Y CARIBE
MEXICANO (CONANP)
Calle Venado 72 y 73 3er piso SMZ 20 y MZ 18 LITES 2 y 4,
Benito Juárez Col. Centro Cancún, Quintana Roo. C.P.

77500

DESTINATARIO

C. MARIA INÉS GARCÍA ROCAMORA
REPRESENTANTE LEGAL DE MACISCVENDA S.A.P.I DE
C.V. Y SIERRA DE BERNIA S.A. DE C.V.
Avenida Ejército Nacional 678, Despacho 302, Colonia
Polanco Reforma, Delegación Miguel Hidalgo, C.P. 11550,

Ciudad de México.

Autorizados: Martín Alberto Sosa Sierra; Dulce Fiorella

Guadalupe Corona Velázquez; Mario Márquez

Buenrostro; Julio Damián Martínez Barreiro y Gabriela

Josefina Palacios Mejorada.

GARANTIA 1 DIA CONSUMO

DESPRENDIENDO AQUÍ ESTÁ


Condiciones del contrato del envío especificadas en la factura. estafeta.com

CARTA PORTA

1027408450
91758782-24A000411808

COTEJADO

SINTEXTO



DIRECCIÓN REGIONAL PENÍNSULA DE YUCATÁN Y CARIBE MEXICANO

Quintana Roo, Yucatán y Campeche

SUBDIRECCIÓN DE LA UNIDAD TÉCNICA DE CONSERVACIÓN Y MANEJO REGIONAL

OFICIO No. F00.9.DRPYyCM.UTCMR.-489/2016

Cancún, Quintana Roo, a 28 de julio de 2016

CARLOS GOSSELIN MAUREL
APODERADO LEGAL
ASOCIACIÓN DE HOTELES DE QUINTANA ROO, A.C.
Centro Corporativo Cancún, Av. Tulum 318,
Despacho 214, Lote 2, Mz 2, SM 9, Cancún, Q. Roo
P R E S E N T E

Recorrido
Juan Carlos
Campos B
04/08/16

Asunto: Respuesta a la opinión recibida
respecto al Aviso de Decreto de la
Reserva de la Biosfera Caribe Mexicano

Hago referencia a su escrito sin número, de fecha 19 de mayo de 2016, dirigido al Titular de la Secretaría de Medio Ambiente y Recursos Naturales, Rafael Pacchiano Alamán, recibido el 24 de mayo del mismo año en dicha Secretaría y turnado para su atención a esta Dirección Regional Península de Yucatán y Caribe Mexicano de la CONANP, a través del cual formula manifestaciones respecto al proyecto de establecimiento del área natural protegida (ANP) Reserva de la Biosfera Caribe Mexicano (RBCM), derivado del AVISO publicado por la Secretaría de Medio Ambiente y Recursos Naturales (SEMARNAT) el 23 de Abril del 2016 en el Diario Oficial de la Federación.

Sobre este asunto, y en atención al artículo 47 del Reglamento de la Ley General del Equilibrio Ecológico y la Protección al Ambiente en Materia de Áreas Naturales Protegidas, me permito emitir los siguientes comentarios:

Sobre sus manifestaciones:

- "Falta de justificación técnica para decretar el ANP "Caribe Mexicano"
- "Se propone la creación de tres ANP's exclusivamente en las zonas identificadas como núcleo"

Al respecto nos permitimos comentarle que la superficie propuesta para decretar como RBCM está planteada bajo un esquema de conservación regional, favoreciendo la conectividad entre los diversos ecosistemas, incluyendo, como se menciona en la Tabla 3 del Estudio Previo Justificativo, varias ecorregiones identificadas por la CONABIO como relevantes en su riqueza de biodiversidad, como son: Plataforma del Golfo de México Sur; Plataforma del Caribe Mesoamericano; Talud del Caribe Mesoamericano; Cuenca de Yucatán; Cadena Montañosa Caimán; Planicie y lomeríos de la Península de Yucatán. Cada ecorregión conlleva una cantidad innumerable de especies y ecosistemas aún no representados en el conjunto de áreas naturales protegidas a nivel nacional.

Adicionalmente, de acuerdo a lo especificado en el mismo estudio justificativo, se incluyen áreas de crianza y reproducción de juveniles que sustentan a las pesquerías, tal es el caso del Sistema Lagunar Chacmochuch, la cual es una de las lagunas más grandes del norte de Quintana Roo. Proteger esa laguna significa apostar por el futuro de la economía de la región aledaña a Cabo Catoche, Isla Mujeres y Cancún.

Página 1 de 1

Calle Venado No. 71, Retorno 8, Supermanzana 20, Manzana 18, Código Postal 77500, Cancún, Municipio de Benito Juárez, Quintana Roo

Tels: (998) 8 87 19 57 y 8 92 14 13 www.conanp.gob.mx, regionpnpeyuc@conanp.gob.mx

COTEJADO

000042





DIRECCIÓN REGIONAL PENÍNSULA DE YUCATÁN Y CARIBE MEXICANO

Quintana Roo, Yucatán y Campeche

SUBDIRECCIÓN DE LA UNIDAD TÉCNICA DE CONSERVACIÓN Y MANEJO REGIONAL

OFICIO No. F00.9.DRPYyCM.UTCMR.-489/2016

Caribe Mexicano incluye asimismo arrecifes de coral y pastos marinos, los cuales permiten la alimentación y refugio de diversas especies como las tortugas marinas, equinodermos y peces de importancia ecológica; zonas marinas profundas como el "Talud de la cordillera de Cozumel", "Banco Arrowsmith", "Banco Chinchorro Profundo" y "Los montes submarinos de NW del Caribe", ecosistemas de alta productividad, biodiversidad y donde se han encontrado nuevas especies y algunas endémicas; abarca el 50% del Sistema Arrecifal Mesoamericano (SAM), siendo esta la primera y única barrera arrecifal trasfronteriza del mundo; entre otras áreas de importancia a nivel nacional e internacional como las identificadas en la siguiente imagen.

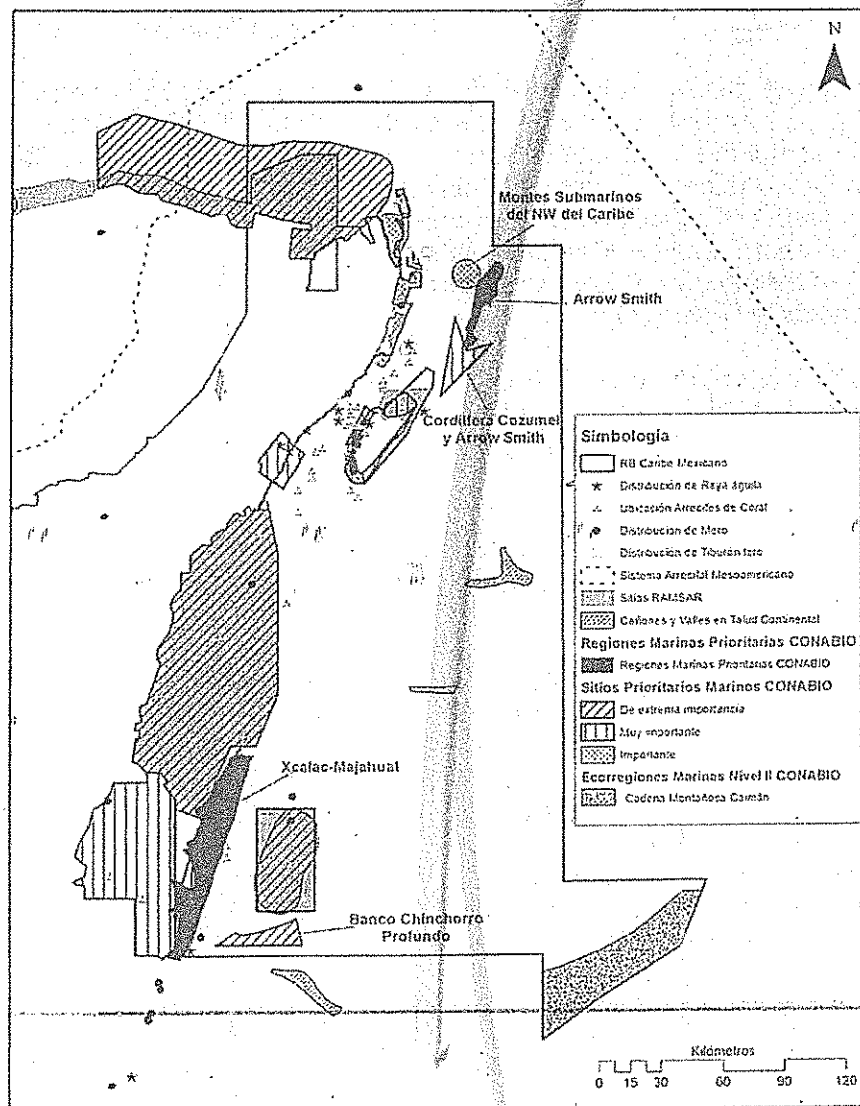



Imagen 1. Áreas de importancia ecológica en la propuesta de Reserva de la Biosfera Caribe Mexicano





DIRECCIÓN REGIONAL PENÍNSULA DE YUCATÁN Y CARIBE MEXICANO

Quintana Roo, Yucatán y Campeche

SUBDIRECCIÓN DE LA UNIDAD TÉCNICA DE CONSERVACIÓN Y MANEJO REGIONAL

OFICIO No. F00.9.DRPYyCM.UTCMR-489/2016

Adicionalmente le comento que a través de las reuniones de trabajo llevadas a cabo y de las opiniones enviadas formalmente por diversos actores, se han identificado sitios y procesos ecológicos importantes, sustentados técnica y científicamente, mismos que incluyen montes submarinos, cordilleras, el talud frente a los Arrecifes de Sian Ka'an, ecosistemas profundos con presencia de comunidades bénticas y pelágicas de gran riqueza, arrecifes profundos, sitios con presencia de recursos pesqueros potenciales susceptibles de rápido agotamiento, sitios de distribución de mero, raya águila, corredores biológicos utilizados por especies migratorias y de megafauna como tortugas marinas, tiburón ballena, tiburón toro, manatí, mantarraya, mismos que están siendo valorados para en caso de considerarse viable técnica y socioeconómicamente se genere un manejo específico que logre su preservación.

Por otro lado, la definición del tamaño del polígono y de las zonas núcleo propuestas, se realizaron con base a un enfoque donde la protección de la biodiversidad se logra mediante la promoción y manejo de un mosaico de paisajes integrados. Dichas ecorregiones poseen características ambientales excepcionales, y eventos biológicos que han permitido la permanencia de especies relevantes, tales como las tortugas marinas o el tiburón ballena.

No omito mencionarle, tal como se ha comentado en las reuniones a las que atentamente ha asistido Usted y demás representantes del sector turístico, que tanto la propuesta del polígono como la definición de zonas núcleo se irá enriqueciendo con la participación e información técnica y científica recabada en las reuniones de trabajo con investigadores, sector ambiental, usuarios (prestadores de servicios turísticos, pescadores, empresarios, etc) y demás involucrados, de tal forma que se asegure la conservación de los ecosistemas y el mantenimiento de los servicios ambientales que prestan.

- *"No se considera la existencia de autorizaciones, permisos ni concesiones"*

Al respecto le comento que en las áreas protegidas, y particularmente en las Reservas de la Biosfera, se permite el aprovechamiento de los recursos naturales, con lo cual se regulan las actividades productivas definiendo aquellos sitios que tienen aptitudes para estos aprovechamientos o en los que usualmente se han realizado. Es importante reiterar que las personas, empresas y sociedades que desarrollan actualmente actividades económicas o náutico recreativas, tienen derechos adquiridos que no se violentan con la expedición de un decreto presidencial, sino que mantienen dichos derechos, dando posibilidad además al desarrollo de infraestructura turística y portuaria, atendiendo también a los ordenamientos existentes y logrando la integración de diferentes políticas.

Asimismo, las Reservas de la Biosfera permiten la instrumentación de diferentes zonas y subzonas de uso que hacen compatible el aprovechamiento sustentable de los recursos con la conservación, dando posibilidad además, al desarrollo de infraestructura turística y portuaria, atendiendo también a los ordenamientos existentes y logrando la integración de diferentes políticas.

COPIA



DIRECCIÓN REGIONAL PENÍNSULA DE YUCATÁN Y CARIBE MEXICANO

Quintana Roo, Yucatán y Campeche

SUBDIRECCIÓN DE LA UNIDAD TÉCNICA DE CONSERVACIÓN Y MANEJO REGIONAL

OFICIO No. F00.9.DRPYyCM.UTCMR.-489/2016

Al respecto, le comento que derivado de las opiniones y reuniones de trabajo que se han estado llevando a cabo, se está considerando excluir la porción costera inmediata al continente, así como los polígonos de concesiones e infraestructura portuaria. Lo anterior, a fin de disminuir los conflictos con la actividad turística que se desarrolla en esas áreas. De igual manera, se valora la exclusión de porciones marinas en las que existe una notable actividad turística y que no cuenten con recursos ecológicos prioritarios para su protección. Lo anterior, en coordinación con los sectores involucrados.

Por otro lado, le comento que en caso de establecerse la Reserva, ésta contará con un Consejo Asesor, el cual tendrá por objeto coadyuvar en el manejo y administración del Área Protegida, y por medio del cual se busca impulsar un proceso de construcción de acuerdos para el establecimiento de compromisos, corresponsabilidad y participación de los diferentes actores que convergen en el ANP, como es el caso de la Asociación que Usted dirige.

Finalmente, la CONANP agradece su opinión y comentarios al respecto, en espera de seguir contando con su participación durante esta y las siguientes fases que acompañan el establecimiento y manejo de las áreas naturales protegidas, lo cual permitirá fortalecer la conservación y el desarrollo sustentable del Caribe Mexicano.

Sin más por el momento le envío saludos cordiales.

ATENTAMENTE
EL DIRECTOR REGIONAL

SECRETARÍA DE MEDIO
AMBIENTE Y RECURSOS
NATURALES COMISIÓN
NACIONAL DE ÁREAS
NATURALES PROTEGIDAS

FRANCISCO RICARDO GÓMEZ LOZANO

"Por una cultura ecológica y el uso eficiente de papel, las copias de este oficio, se remiten por vía electrónica"

C.c.e.p.- Ing. Rafael Pacchiano Alamán.- Secretario de Medio Ambiente y recursos Naturales.- Para su conocimiento.
Lic. Alejandro del Mazo Maza.- Comisionado Nacional de Áreas Naturales Protegidas.- Para su superior conocimiento.
Biol. David Gutiérrez Carbonell.- Encargado de la Dirección General de Conservación para el Desarrollo de la CONANP.- Para su conocimiento.
Abog. Cinthya Aurora Pérez Tirado.- Encargada de la Dirección General de Operación Regional de la CONANP.- Mismo fin.
Biol. Nallely Hernández Palacios.- Subdirectora de la Unidad Técnica de Conservación y Manejo Regional.- Mismo fin.
Expediente.
Archivo (para descargo del folio de control de gestión CN/2016/678).

FRGL/FAOO/JGZ

estafeta®

04/08/16

Fecha de recibido

REMITENTE

BIOL. RICARDO GÓMEZ LOZANO
DIRECTOR REGIONAL PENÍNSULA DE YUCATÁN Y CARIBE
MEXICANO (CONANP)

Calle Venado 72 y 73 3er piso SMZ 20 y M218 LTES 2 y 4.
Benito Juárez Col. Centro Cancún, Quintana Roo. C.P.
77500

ING. RAFAEL GARCÍA GONZÁLEZ
PRESIDENTE DE LA ASOCIACIÓN MEXICANA
DE HOTELES Y MOTELES, A.C.

Insurgentes Centro No. 19, Cuarto Piso, Colonia San
Rafael, Delegación Cuauhtémoc, C.P. 06470, Ciudad de
México

Autorizados: Antonio Isaac Villar Figueroa, Alejandro
Villar Figueroa, Karla Vanessa Librado Martínez y
Morgan Alejandro Romero Pérez

Código de rastreo 3748873555

COPIADO

000044

CONTINIO



DIRECCIÓN REGIONAL PENÍNSULA DE YUCATÁN Y CARIBE MEXICANO

Quintana Roo, Yucatán y Campeche

UNIDAD TÉCNICA DE CONSERVACIÓN Y MANEJO REGIONAL

OFICIO No. F00.9.DRPYyCM.UTCMR- 498/2016

Cancún, Benito Juárez, Quintana Roo, a 01 de agosto de 2016

ING. RAFAEL GARCÍA GONZÁLEZ
PRESIDENTE DE LA ASOCIACIÓN MEXICANA DE HOTELES Y MOTELES, A.C.
Insurgentes Centro No. 19, Cuarto Piso, Colonia San Rafael,
Delegación Cuauhtémoc, C.P. 06470, Ciudad de México
Autorizados: Antonio Isaac Villar Figueroa, Alejandro Villar Figueroa,
Karla Vanessa Librado Martínez y Morgan Alejandro Romero Pérez
P R E S E N T E :

ASUNTO: Respuesta a sus manifestaciones en
relación con el AVISO sobre la creación del
ANP Caribe Mexicano.

Me refiero a su escrito sin número de fecha 23 de mayo del presente año, dirigido al Titular de la Secretaría de Medio Ambiente y Recursos Naturales, Rafael Pacchiano Alamán, el cual fue turnado para su atención a esta Dirección Regional Península de Yucatán y Caribe Mexicano de la CONANP, medio por el cual, su representada formula manifestaciones en relación con el Aviso sobre la creación del ANP Caribe Mexicano.

Sobre este asunto, y en atención al artículo 47 del Reglamento de la Ley General del Equilibrio Ecológico y la Protección al Ambiente en Materia de Áreas Naturales Protegidas, me permito emitir los siguientes comentarios:

- Respecto a su manifestación marcada con el numero 1 (uno arábigo);

"En primer lugar, manifestamos nuestra inconformidad con la declaratoria de Área Natural Protegida que se pretende denominar "CARIBE MEXICANO"; lo anterior es así toda vez que no se cumplen con los requisitos que exige la Ley General del Equilibrio Ecológico y Protección al Ambiente, y su Reglamento en materia de Áreas Naturales Protegidas, ya que no está plenamente justificada dicha declaratoria, tomando en cuenta que con la misma se afectará de forma significativa la economía y bienestar social del Área que se pretende proteger; por esta razón es que la declaratoria debiera estar debidamente fundada y motivada, lo que definitivamente no sucede en el caso concreto."

Sobre este punto, le informo que el estudio previo justificativo (EPJ) para el establecimiento de la declaratoria de área natural protegida denominada Reserva de la Biosfera Caribe Mexicano, contiene la información a que se refiere el artículo 46 del Reglamento de la Ley General del Equilibrio Ecológico y la Protección al Ambiente en materia de Áreas Naturales

Página 1 de 1

Calle Venado No. 71, Retorno 8, Supermanzana 20, Manzana 18, Código Postal 77500, Cancún, Municipio de Benito Juárez, Quintana Roo

Tels: (998) 8 87 19 97 y 8 92 14 13 www.conanp.gob.mx, regionpdeyuc@conanp.gob.mx



000045

RECIBIDO



DIRECCIÓN REGIONAL PENÍNSULA DE YUCATÁN Y CARIBE MEXICANO

Quintana Roo, Yucatán y Campeche

UNIDAD TÉCNICA DE CONSERVACIÓN Y MANEJO REGIONAL

OFICIO No. F00.9.DRPYyCM.UTCMR.- 498/2016

Protegidas; dicho estudio incluye varias ecorregiones identificadas por la CONABIO como relevantes en su riqueza de biodiversidad, como la Plataforma del Caribe Mesoamericano, el Talud del Caribe Mesoamericano, la Cuenca de Yucatán, la Cadena Montañosa Caimán y la Planicie y lomeríos de la Península de Yucatán, de acuerdo a la tabla 3 del Estudio Previo Justificativo (EPJ), así como una diversidad de especies relevantes y ecosistemas aún no representados en el conjunto de áreas naturales protegidas a nivel nacional, tal es el caso de áreas de crianza y reproducción de juveniles que sustentan a las pesquerías, como el Sistema Lagunar Chacmochuch, la cual es una de las lagunas más grandes del norte de Quintana Roo; la presencia de arrecifes de coral y pastos marinos, los cuales permiten la alimentación y refugio de diversas especies como las tortugas marinas, equinodermos y peces de importancia ecológica; áreas marinas profundas como el "Talud de la cordillera de Cozumel", "Banco Arrowsmith", "Banco Chinchorro Profundo" y "Los montes submarinos de NW del Caribe", ecosistemas de alta productividad y biodiversidad, con presencia de comunidades bénticas y pelágicas de gran riqueza, asociadas a los fondos complejos de los taludes continentales en donde se encuentran arrecifes profundos y recursos pesqueros potenciales susceptibles de rápido agotamiento, y abarca además el 50% del Sistema Arrecifal Mesoamericano (SAM), siendo ésta la primera y única barrera arrecifal trasfronteriza del mundo. A los anteriores, se suman otros sitios identificados tanto en el EPJ como en las opiniones vertidas en las reuniones de trabajo que se han estado llevando a cabo diferentes sectores, entre los cuales se encuentra el sector académico, el cual ha brindado información técnico sobre sitios de importancia biológica. Lo anterior, a efecto de contar con una propuesta de área natural protegida robusta, sustentada y fortalecida con las aportaciones de los actores involucrados.

Por otra parte, le comento que el polígono propuesto para el establecimiento de la declaratoria de la Reserva de la Biosfera no incluye la Zona Federal Marítimo Terrestre (ZOFEMAT) en los siguientes municipios, excepto en la superficies que corresponden a los acuerdos de destino al servicio de la CONANP ubicadas en la Playa Tortuguera Xcacel, kilómetro 112, carretera federal 307 Cancún-Chetumal, Municipio de Tulum, Estado de Quintana Roo, para uso de santuario y centro de conservación de la tortuga marina; y la ubicada en playas adyacentes al Parque Nacional Tulum, Municipio de Solidaridad (actualmente Municipio de Tulum), Estado de Quintana Roo, con el objeto de que la utilice para la protección y mantenimiento del estado natural para la conservación de flora y fauna nativa, específicamente para la instrumentación del programa nacional de conservación de las tortugas marinas, Caguama y Blanca en peligro de extinción, como se refleja en la siguiente tabla, por lo que las obras y actividades turístico recreativas llevadas a cabo en la porción terrestre no presentaría afectación por el establecimiento de la citada ANP.



DIRECCIÓN REGIONAL PENÍNSULA DE YUCATÁN Y CARIBE MEXICANO
Quintana Roo, Yucatán y Campeche

UNIDAD TÉCNICA DE CONSERVACIÓN Y MANEJO REGIONAL

OFICIO No. F00.9.DRPYyCM.UTCMR.- 498/2016

MUNICIPIO	ZFMT	SUPERFICIE MARINA
Puerto Morelos		✓
Solidaridad		✓
Cozumel		✓
Tulum	<ul style="list-style-type: none"> • En la superficie del Acuerdo de destino al servicio de la CONANP de Xcacel • Superficie del acuerdo frente al PN Tulum 	✓
Felipe Carrillo Puerto		✓
Bacalar		✓
Othón P. Blanco		✓

Asimismo, le comento que la propuesta de Reserva de la Biosfera Caribe Mexicano tiene como uno de sus pilares el aprovechamiento sustentable de los recursos naturales (entre los que se encuentra la pesca y el turismo), por lo que busca reforzar el ordenamiento de las actividades en beneficio de los usuarios. Por lo anterior, en caso de decretarse la Reserva los prestadores de servicios que realizan actividades a través de permisos o concesiones emitidas por la autoridad competente, podrán seguir realizando sus actividades de acuerdo con la normatividad vigente. Asimismo le comento que se trabajará con la participación de los diferentes sectores involucrados, para la posterior elaboración del Programa de Manejo respectivo.

- Respecto a su manifestación marcada con el numero 2 (dos arábigo);

"En virtud de lo anterior, esta H. Asociación se adhiere a las manifestaciones vertidas por su filial, la Asociación de Hoteles de Quintana Roo A.C., haciendo nuestros los argumentos vertidos en el escrito con fecha del pasado 19 de mayo del presente, en donde se señalan las causas por las que la Declaratoria de Área Natural Protegida que se pretende publicar, no es viable y solamente causara graves afectaciones"

En relación a este punto, le informo que la CONANP mediante Oficio No. F00.9.DRPYyCM.UTCMR.-489/2016 de fecha 28 de julio, emitió respuesta al escrito de fecha 19 de mayo, medio por el cual la Asociación de Hoteles de Quintana Roo por conducto de su apoderado legal el C. Carlos Gosselin Maurel, formula manifestaciones en relación con el Aviso sobre la creación del ANP "Caribe Mexicano".

COTEJAL





DIRECCIÓN REGIONAL PENÍNSULA DE YUCATÁN Y CARIBE MEXICANO

Quintana Roo, Yucatán y Campeche

UNIDAD TÉCNICA DE CONSERVACIÓN Y MANEJO REGIONAL

OFICIO No. F00.9.DRPYVCM.UTCMR.- 498/2016

Por último, la CONANP agradece sus manifestaciones planteadas en relación con el AVISO sobre la creación del ANP "Caribe Mexicano, lo que permite fortalecer el proceso de consulta y fomentar la conservación y el desarrollo sustentable de la región a través de la participación de la sociedad.

Sin más por el momento, aprovecho la ocasión para enviarle un cordial saludo.

ATENTAMENTE
EL DIRECTOR REGIONAL



FRANCISCO RICARDO GÓMEZ LOZANO

SECRETARÍA DE MEDIO
AMBIENTE Y RECURSOS
NATURALES COMISIÓN
NACIONAL DE ÁREAS
NATURALES PROTEGIDAS

"Por una cultura ecológica y el uso eficiente de los recursos naturales, el presente documento se remiten por vía electrónica"

C.c.e.p.- Ing. Rafael Pacchiano Alamán.- Secretario de Medio Ambiente y recursos Naturales.- Para su conocimiento.
Lic. Alejandro del Mazo Maza.- Comisionado Nacional de Áreas Naturales Protegidas.- Para su superior conocimiento.
Biól. David Gutiérrez Carbonell.- Encargado de la Dirección General de Conservación para el Desarrollo de la CONANP.- Para su conocimiento.
Abog. Cinthya Aurora Pérez Tirado.- Encargada de la Dirección General de Operación Regional de la CONANP.- Mismo fin.
Biól. Nallely Hernández Palacios.- Subdirectora de la Unidad Técnica de Conservación y Manejo Regional.- Mismo fin.
Expediente.
Archivo (para descargo del folio de control de gestión CN/2016/678).

FRGL/FAOO/TGZ



estafeta®

04/08/16

Fecha de recibido

REMITENTE

BIOL. RICARDO GÓMEZ LOZANO

**DIRECTOR REGIONAL PENÍNSULA DE YUCATÁN Y CARIBE
MEXICANO (CONANP)**

Calle Venado 72 y 73 3er piso SMZ 20 y MZ 18 LTES 2 y 4.
Benito Juárez Col. Centro Capcún, Quintana Roo. C.P.
77500

ING. RAFAEL GARCÍA GONZÁLEZ

**PRESIDENTE DE LA ASOCIACIÓN MEXICANA
DE HOTELES Y MOTELES, A.C.**

Insurgentes Centro No. 19, Cuarto Piso, Colonia San
Rafael, Delegación Cuauhtémoc, C.P. 06470, Ciudad de
México


Autorizados: Antonio Isaac Villar Figueroa, Alejandro
Villar Figueroa, Karla Vanessa Librado Martínez y
Morgan Alejandro Romero Pérez

Código de rastreo 3748873555

COTEJADO

000047

SINTEXIS



DIRECCIÓN REGIONAL PENÍNSULA DE YUCATÁN Y CARIBE MEXICANO

Quintana Roo, Yucatán y Campeche

UNIDAD TÉCNICA DE CONSERVACIÓN Y MANEJO REGIONAL

OFICIO CIRCULAR No. F00.9.DRPYyCM.UTCMR-486/2016

Cancún, Benito Juárez, Quintana Roo, a 26 de julio de 2016

ACUSE

LIC. JAIME ANTONIO AGUILAR CONTRERAS
DIRECTOR GENERAL Y APODERADO LEGAL
ASOCIACIÓN DE TERMINALES Y OPERADORES PORTUARIOS A.C.

Centro Corporativo Cancún, Av. Tulum 318, Despacho 214
Lote 2, Mza 2, SM 9 Cancún Q.Roo

Autorizados: Luis Reinaldo Vera Morales, Alejandro Aldana Galyán, Gerardo Freyre Fregoso,
Gabriel Bustamante Brambila, Juan Carlos Campos Becerril y José Ángel Ezquerro Bonals.

P R E S E N T E :

ASUNTO: Respuesta a la opinión recibida
respecto al Aviso de Decreto de la Reserva
de la Biosfera Caribe Mexicano.

Hago referencia a su escrito sin número, recibido el día 20 de mayo del presente año en la oficina que del C. Secretario de Medio Ambiente y Recursos Naturales, medio por el cual en ejercicio del derecho de petición que consagra el artículo 8° Constitucional, formula manifestaciones respecto al establecimiento del área natural protegida Reserva de la Biosfera Caribe Mexicano (RBCM), derivado el Aviso publicado en el DOF el 22 de abril de 2016; asunto que fue turnado para su atención a esta Dirección Regional Península de Yucatán y Caribe Mexicano.

Sobre este asunto, y en atención al artículo 47 del Reglamento de la Ley General del Equilibrio Ecológico y la Protección al Ambiente en Materia de Áreas Naturales Protegidas, me permito emitir los siguientes comentarios.

- Sobre su manifestación siguiente: "Falta de justificación técnica para decretar el ANP-Reserva de la Biosfera Mar Caribe" (sic).

Le comento que la superficie propuesta para decretar la Reserva de la Biosfera Caribe Mexicano incluye, como se menciona en la Tabla 3 del Estudio Previo Justificativo, varias ecorregiones identificadas por la CONABIO como relevantes en su riqueza de biodiversidad, como son: Plataforma del Golfo de México Sur; Plataforma del Caribe Mesoamericano; Talud del Caribe Mesoamericano; Cuenca de Yucatán; Cadena Montañosa Caimán; Planicie y lomeríos de la Península de Yucatán. Cada ecorregión conlleva una cantidad innumerable de especies y ecosistemas aún no representados en el conjunto de áreas naturales protegidas a nivel nacional.

Adicionalmente, y de acuerdo a lo especificado en el mismo estudio justificativo, se incluyen áreas de crianza y reproducción de juveniles que sustentan a las pesquerías, tal es el caso

Página 1 de 1

Calle Venado No. 71, Retorno 8, Supermanzana 20, Manzana 18, Código Postal 77500, Cancún, Municipio de Benito Juárez, Quintana Roo

Tels: (998) 8 87 19 97 y 8 92 14 13 www.conanp.gob.mx, regionpdeyuc@conanp.gob.mx

RECEBIDO

000048





DIRECCIÓN REGIONAL PENÍNSULA DE YUCATÁN Y CARIBE MEXICANO

Quintana Roo, Yucatán y Campeche

UNIDAD TÉCNICA DE CONSERVACIÓN Y MANEJO REGIONAL

OFICIO CIRCULAR No. F00.9.DRP/UCM.UTCMR.-486/2016

del Sistema Lagunar Chacmochuch, la cual es una de las lagunas más grandes del norte de Quintana Roo. Proteger esa laguna significa apostar por el futuro de la economía de la región aledaña a Cabo Catoche, Isla Mujeres y Cancún.

El Caribe Mexicano incluye asimismo arrecifes de coral y pastos marinos, los cuales permiten la alimentación y refugio de diversas especies como las tortugas marinas, equinodermos y peces de importancia ecológica; zonas marinas profundas como el "Talud de la cordillera de Cozumel", "Banco Arrowsmith", "Banco Chinchorro Profundo" y "Los montes submarinos de NW del Caribe", ecosistemas de alta productividad, biodiversidad y donde se han encontrado nuevas especies y algunas endémicas; y abarca el 50% del Sistema Arrecifal Mesoamericano (SAM), siendo esta la primera y única barrera arrecifal trasfronteriza del mundo; entre otras áreas de importancia a nivel nacional e internacional.


De igual manera le comento que a través de las reuniones de trabajo llevadas a cabo y de las opiniones enviadas formalmente por diversos actores, se han identificado sitios y procesos ecológicos importantes, sustentados técnica y científicamente, mismos que incluyen montes submarinos, cordilleras, el talud frente a los Arrecifes de Sian Ka'an, ecosistemas profundos con presencia de comunidades bénticas y pelágicas de gran riqueza, arrecifes profundos, sitios con presencia de recursos pesqueros potenciales susceptibles de rápido agotamiento, sitios de distribución de mero o raya águila, corredores biológicos utilizados por especies migratorias y de megafauna como tortugas marinas, tiburón ballena, tiburón toro, manatí o mantarraya, mismos que están siendo valorados para en caso de considerarse viable técnica y socioeconómicamente se genere un manejo específico que logre su preservación.

Por otro lado, la definición del tamaño del polígono y de las zonas núcleo propuestas, se realizó con base a un enfoque donde la protección de la biodiversidad se logra mediante la promoción y manejo de un mosaico de paisajes integrados. Dichas ecorregiones poseen características ambientales excepcionales, y eventos biológicos que han permitido la permanencia de especies relevantes, tales como las tortugas marinas o el tiburón ballena.

No omito mencionarle que, tanto la propuesta de polígono como la definición de zonas núcleo se irá enriqueciendo con la información técnica y científica recabada en las reuniones de trabajo con investigadores, sector ambiental, usuarios y demás involucrados (prestadores de servicios turísticos, pescadores, empresarios, etc.), de tal forma que se asegure la conservación de los ecosistemas y el mantenimiento de los servicios ambientales que prestan.

- Sobre sus manifestaciones siguientes: "No se consideraron la existencia de autorizaciones, permisos ni concesiones" y ".....en caso de decretarse el ANP, abarcaría y limitaría las actividades dentro de una de las zonas de navegación con mayor tránsito en el mundo"





DIRECCIÓN REGIONAL PENÍNSULA DE YUCATÁN Y CARIBE MEXICANO

Quintana Roo, Yucatán y Campeche

UNIDAD TÉCNICA DE CONSERVACIÓN Y MANEJO REGIONAL

OFICIO CIRCULAR No. F00.9.DRPYyCM.UTCMR.-486/2016

Al respecto, le comento que en las áreas naturales protegidas, y particularmente en las Reservas de la Biosfera, se permite el aprovechamiento de los recursos naturales, con lo cual se regulan las actividades productivas definiendo aquellos sitios que tienen aptitudes para estos aprovechamientos o en los que usualmente se han realizado. Es importante reiterar que las personas, empresas y sociedades que desarrollan actualmente actividades económicas o náutico recreativas dentro de la propuesta de polígono de la Reserva de la Biosfera Caribe Mexicano, mantendrán la titularidad de los permisos, licencias, autorizaciones o concesiones otorgadas por dependencias de la administración Pública Federal para realizar sus actividades.

La propuesta de Reserva de la Biosfera Caribe Mexicano permite la instrumentación de diferentes zonas y subzonas de uso que hacen compatible el aprovechamiento sustentable de los recursos con la conservación, dando posibilidad además, al desarrollo de infraestructura turística y portuaria, atendiendo también a los ordenamientos existentes y logrando la integración de diferentes políticas.

Adicionalmente, le comento que emanado de la valoración técnica derivada de las propuestas de las reuniones que se han estado llevando a cabo, se está considerando excluir la porción costera inmediata al continente, así como los polígonos de concesiones e infraestructura portuaria, a fin de disminuir los conflictos con la actividad turística que se desarrolla en esas áreas.

- Sobre su manifestación siguiente: *"Falta de participación de la Secretaría de Marina"*


Como se mencionó anteriormente, se han estado llevando a cabo reuniones de trabajo, mismas que abarcan el nivel central, regional y local con la participación de diferentes sectores, entre los que se encuentra el gubernamental. Se trabaja en la elaboración de instrumentos jurídicos y estrategias de participación entre Secretarías de Estado y dentro de la misma SEMARNAT, a efecto de reforzar las acciones que se llevan a cabo en las ANP actuales y para el establecimiento de la Reserva de la Biosfera Caribe Mexicano, como es el caso del trabajo conjunto con SEMAR, SECTUR, SCT, la División de Gendarmería de la Policía Federal, CONAPESCA, etc.

- Sobre su manifestación siguiente: *"Se propone la creación de tres áreas naturales protegidas"*

Al respecto, le comento que la propuesta de Reserva de la Biosfera Caribe Mexicano está planteada bajo un esquema de conservación regional, favoreciendo la conectividad entre los diversos ecosistemas, incluyendo, como se menciona anteriormente, varias ecorregiones identificadas por la CONABIO como relevantes en su riqueza de biodiversidad, así como una serie de especies, ecosistemas y procesos ecológicos relevantes para ser conservados bajo el esquema de áreas naturales protegidas. No obstante, le comento que las diferentes propuestas recibidas están siendo analizadas durante esta etapa de enriquecimiento del

COPIADO

000049



DIRECCIÓN REGIONAL PENÍNSULA DE YUCATÁN Y CARIBE MEXICANO

Quintana Roo, Yucatán y Campeche

UNIDAD TÉCNICA DE CONSERVACIÓN Y MANEJO REGIONAL

OFICIO CIRCULAR No. F00-9-DRPYyCM.UTCMR.-486/2016

proyecto de reserva de la biosfera, con la finalidad de contar con un área natural protegida fortalecida y sustentada, y con la participación activa de los actores involucrados.

Finalmente, la CONANP agradece su opinión y comentarios al respecto, en espera de seguir contando con su participación durante ésta y las siguientes fases que acompañan el establecimiento y manejo de las áreas naturales protegidas, lo cual permitirá fortalecer la conservación y el desarrollo sustentable del Caribe Mexicano.

Sin más por el momento otro particular le envío cordiales saludos.

ATENTAMENTE,
EL DIRECTOR REGIONAL.



SECRETARÍA DE MEDIO
AMBIENTE Y RECURSOS
NATURALES COMISIÓN
NACIONAL DE ÁREAS
NATURALES PROTEGIDAS

BIOL. FRANCISCO RICARDO GÓMEZ LOZANO

"Por una cultura ecológica y el uso eficiente de papel, las copias de conocimiento de este oficio, se remiten por vía electrónica"

C.c.e.p.- Ing. Rafael Pacchiano Alamán.- Secretario de Medio Ambiente y recursos Naturales.- Para su conocimiento.
Lic. Alejandro del Mazo Maza.- Comisionado Nacional de Áreas Naturales Protegidas.- Para su superior conocimiento.
Biól. David Gutiérrez Carbonell.- Encargado de la Dirección General de Conservación para el Desarrollo de la CONANP.- Para su conocimiento.
Abog. Cinthya Aurora Pérez Tirado.- Encargada de la Dirección General de Operación Regional de la CONANP.- Mismo fin.
Biól. Nallely Hernández Palacios.- Subdirectora de la Unidad Técnica de Conservación y Manejo Regional.- Mismo fin.
Expediente.
Archivo (para descargo del folio de control de gestión CN/2016/0000687).

FRGL/FAOO/TGZ



DIRECCIÓN REGIONAL PENÍNSULA DE YUCATÁN Y CARIBE MEXICANO
Quintana Roo, Yucatán y Campeche

UNIDAD TÉCNICA DE CONSERVACIÓN Y MANEJO REGIONAL

OFICIO No. F00.9.DRPYyCM.UTCMR.-568/2016

Cancún, Benito Juárez, Quintana Roo, a 31 de agosto de 2016

LIC. MIGUEL ÁNGEL ANDRADE GOMEZ
DIRECTOR GENERAL Y APODERADO LEGAL DE LA
ASOCIACIÓN MEXICANA DE AGENTES NAVIEROS A.C. (AMANAC)
Ejército Nacional Mexicano 115, Colonia Verónica Anzures
C.P. 11300, México Distrito Federal amanac@amanac.org.mx
Autorizado: Tania Erika Martínez Valdez
P R E S E N T E :

ASUNTO: Respuesta a la opinión recibida respecto al
AVISO de decreto de la Reserva de la
Biosfera Caribe Mexicano.

Hago referencia a su escrito de fecha 20 de mayo del presente año, dirigido al C. Secretario de Medio Ambiente y Recursos Naturales, medio por el cual formula manifestaciones respecto al establecimiento del área natural protegida Reserva de la Biosfera Caribe Mexicano, derivado del Aviso publicado en el DOF el 22 de abril de 2016; asunto que fue turnado para su atención a esta Dirección Regional Península de Yucatán y Caribe Mexicano de la CONANP.

Sobre este asunto, y en atención al artículo 47 del Reglamento de la Ley General del Equilibrio Ecológico y la Protección al Ambiente en Materia de Áreas Naturales Protegidas, me permito emitir los siguientes comentarios:


- Respecto a su manifestación: "Falta de justificación técnica para decretar el ANP, - Reserva de la Biósfera "Mar Caribe"

Al respecto, le comento que la superficie propuesta para decretar la zona conocida como Reserva de la Biosfera Caribe Mexicano, incluye varias ecorregiones identificadas por la CONABIO como relevantes en su riqueza de biodiversidad, como se menciona en la Tabla 3 del Estudio Previo Justificativo para expedir la declaratoria de dicha área natural protegida, como son: Plataforma del Golfo de México Sur; Plataforma del Caribe Mesoamericano; Talud del Caribe Mesoamericano; Cuenca de Yucatán; Cadena Montañosa Caimán; Planicie y lomeríos de la Península de Yucatán. Cada ecorregión conlleva una cantidad innumerable de especies y ecosistemas aún no representados en el conjunto de áreas naturales protegidas a nivel nacional.

Adicionalmente, y de acuerdo a lo especificado en el mismo estudio previo justificativo, se incluyen áreas de crianza y reproducción de juveniles que sustentan a las pesquerías, tal es el caso del Sistema Lagunar Chacmochuch, la cual es una de las lagunas más grandes del norte de Quintana Roo. Proteger esa laguna significa apostar por el futuro de la economía de la región aledaña a Cabo Catoche, Isla Mujeres y Cancún.

COTEJADO





DIRECCIÓN REGIONAL PENÍNSULA DE YUCATÁN Y CARIBE MEXICANO

Quintana Roo, Yucatán y Campeche

UNIDAD TÉCNICA DE CONSERVACIÓN Y MANEJO REGIONAL

OFICIO No. F00.9.DRPYyCM.UTCMR.-568/2016

El Caribe Mexicano incluye asimismo arrecifes de coral y pastos marinos, los cuales permiten la alimentación y refugio de diversas especies como las tortugas marinas, equinodermos y peces de importancia ecológica; zonas marinas profundas como el "Talud de la cordillera de Cozumel", "Banco Arrowsmith", "Banco Chinchorro Profundo" y "Los montes submarinos de NW del Caribe", ecosistemas de alta productividad, biodiversidad y donde se han encontrado nuevas especies y algunas endémicas; y abarca el 50% del Sistema Arrecifal Mesoamericano (SAM), siendo ésta la primera y única barrera arrecifal trasfronteriza del mundo; entre otras áreas de importancia a nivel nacional e internacional (siguiente imagen).

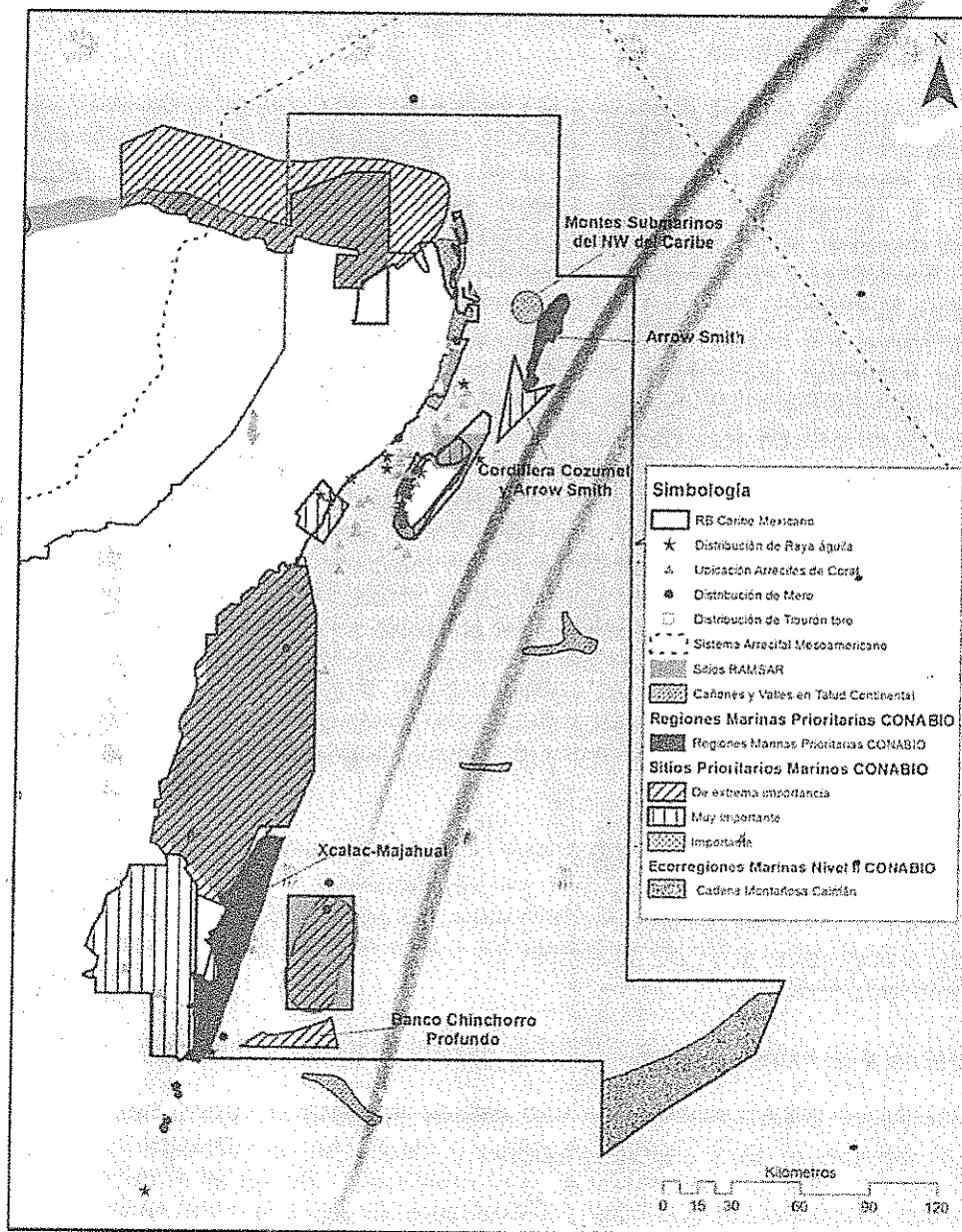
De igual manera le comento que a través de las reuniones de trabajo llevadas a cabo y de las opiniones enviadas formalmente por diversos actores, se han identificado sitios y procesos ecológicos importantes, sustentados técnica y científicamente, mismos que incluyen montes submarinos, cordilleras, el talud frente a los Arrecifes de Sian Ka'an; ecosistemas profundos con presencia de comunidades bénticas y pelágicas de gran riqueza; arrecifes profundos, sitios con presencia de recursos pesqueros potenciales susceptibles de rápido agotamiento; sitios de distribución de mero, raya águila; corredores biológicos utilizados por especies migratorias y de megafauna como las tortugas marinas, tiburón ballena, tiburón toro, manatí, mantarraya, mismos que están siendo valorados para en caso de considerarse viable técnica y socioeconómicamente se genere un manejo específico que logre su preservación.

Por otro lado, la definición del tamaño del polígono y de las zonas núcleo propuestas, se realizaron con base a un enfoque donde la protección de la biodiversidad se logra mediante la promoción y manejo de un mosaico de paisajes integrados. Dichas ecorregiones poseen características ambientales excepcionales, y eventos biológicos que han permitido la permanencia de especies relevantes, tales como las tortugas marinas o el tiburón ballena.

No omito mencionarle que, tanto la propuesta de polígono como la definición de zonas núcleo están siendo enriquecidas con la información técnica y científica recabada en las reuniones de trabajo con investigadores, sector ambiental, usuarios y demás involucrados (prestadores de servicios turísticos, pescadores, empresarios, etc.), de tal forma que se asegure la conservación de los ecosistemas y el mantenimiento de los servicios ambientales que prestan.



DIRECCIÓN REGIONAL PENÍNSULA DE YUCATÁN Y CARIBE MEXICANO
Quintana Roo, Yucatán y Campeche
UNIDAD TÉCNICA DE CONSERVACIÓN Y MANEJO REGIONAL
OFICIO No. F00.9.DRPYyCM.UTCMR-568/2016



Áreas de importancia ecológica en la propuesta de Reserva de la Biosfera Caribe Mexicano

COTEIADO



DIRECCIÓN REGIONAL PENÍNSULA DE YUCATÁN Y CARIBE MEXICANO

Quintana Roo, Yucatán y Campeche

UNIDAD TÉCNICA DE CONSERVACIÓN Y MANEJO REGIONAL

OFICIO No. F00.9.DRPYyCM.UTCMR.-568/2016

- Respecto a su manifestación: "No se consideraron la existencia de Autorizaciones, Permisos y Concesiones"

Al respecto le comento que de acuerdo a la LGEEPA, las reservas de la biosfera constituyen áreas biogeográficas relevantes a nivel nacional, representativas de uno o más ecosistemas no alterados significativamente por la acción del ser humano o que requieran ser preservados y restaurados, en los cuales habiten especies representativas de la biodiversidad nacional, en las cuales, de acuerdo al artículo 47 BIS, se realiza una subdivisión que permita identificar y delimitar las porciones del territorio que la conforman, acorde con sus elementos biológicos, físicos y socioeconómicos, los cuales constituyen un esquema integral y dinámico, por lo que cuando se realiza la delimitación territorial de las actividades en las áreas naturales protegidas, atendiendo a la subzonificación que corresponda, se permite el aprovechamiento de los recursos naturales ya sea extractivo o no extractivo, tal es el caso del desarrollo de actividades productivas, turístico recreativas, pesca, navegación, entre otras. Particularmente, la propuesta de Reserva de la Biosfera Caribe Mexicano considera el aprovechamiento de los recursos naturales, con lo cual se regulan las actividades productivas, definiendo aquellos sitios que tienen aptitudes para estos aprovechamientos o en los que usualmente se han realizado. Es importante reiterar que las personas, empresas y sociedades que desarrollan actualmente actividades económicas o náutico recreativas dentro de la propuesta del polígono de la Reserva de la Biosfera Caribe Mexicano, mantienen la titularidad de los permisos, licencias, autorizaciones o concesiones otorgadas por dependencias de la administración Pública Federal para realizar sus actividades, dando posibilidad además al desarrollo de infraestructura turística y portuaria, atendiendo también a los ordenamientos existentes y logrando la integración de diferentes políticas.

Adicionalmente, le comento que emanado de la valoración técnica derivada de las propuestas de las reuniones que se han estado llevando a cabo, se está considerando excluir la porción costera inmediata al continente, así como los polígonos de concesiones e infraestructura portuaria, a fin de disminuir los conflictos con la actividad turística que se desarrolla en esas áreas.

- Respecto a su manifestación: "Falta de participación de la Secretaría de Marina"

Como se mencionó anteriormente, se han estado llevando a cabo reuniones de trabajo, mismas que abarcan el nivel central, regional y local, con la participación de diferentes sectores entre los que se encuentra el gubernamental. De igual manera trabaja en la elaboración de instrumentos jurídicos y estrategias de participación entre Secretarías de Estado y dentro de la misma SEMARNAT, a efecto de reforzar las acciones que se llevan a cabo en las ANP actuales y para el establecimiento de la Reserva de la Biosfera Caribe Mexicano, como es el caso del trabajo conjunto con SEMAR, SECTUR, SCT, la División de Gendarmería de la Policía Federal, CONAPESCA, etc.



DIRECCIÓN REGIONAL PENÍNSULA DE YUCATÁN Y CARIBE MEXICANO
Quintana Roo, Yucatán y Campeche

UNIDAD TÉCNICA DE CONSERVACIÓN Y MANEJO REGIONAL

OFICIO No. F00.9.DRPYyCM.UTCMR.-568/2016

- Sobre su manifestación siguiente: "Se propone la creación de tres áreas naturales protegidas"

La propuesta de Reserva de la Biosfera Caribe Mexicano está planteada bajo un esquema de conservación regional, favoreciendo la conectividad entre los diversos ecosistemas, incluyendo, como se menciona anteriormente, varias ecorregiones identificadas por la CONABIO como relevantes en su riqueza de biodiversidad, así como una serie de especies, ecosistemas y procesos ecológicos relevantes para ser conservados bajo el esquema de áreas naturales protegidas. No obstante, le comento que las diferentes propuestas recibidas están siendo analizadas durante esta etapa de enriquecimiento del proyecto de reserva de la biosfera, con la finalidad de contar con un área natural protegida fortalecida y sustentada, y con la participación activa de los actores involucrados.

Finalmente, la CONANP agradece su opinión y comentarios al respecto, en espera de seguir contando con su participación durante ésta y las siguientes fases que acompañan el establecimiento y manejo de las áreas naturales protegidas, lo cual permitirá fortalecer la conservación y el desarrollo sustentable del Caribe Mexicano.

Sin más por el momento, aprovecho la ocasión para enviarle un cordial saludo.

ATENTAMENTE
EL DIRECTOR REGIONAL



FRANCISCO RICARDO GÓMEZ LOZANO

"Por una cultura ecológica y el uso eficiente de papel, las siguientes copias de conocimiento, se remiten por vía electrónica a:

C.c.p.- Ing. Rafael Pacchiano Alamán.- Secretario de Medio Ambiente y Recursos Naturales.
Lic. Alejandro del Mazo Maza.- Comisionado Nacional de Áreas Naturales Protegidas.
Biól. David Gutiérrez Carbonell.- Encargado de la Dirección General de Conservación para el Desarrollo, CONANP.
Ing. Alejandro Rafael Nyssen Ocaranza.- Director General de Operación Regional, CONANP.
Biól. Nallely Hernández Palacios.- Subdirectora de la Unidad Técnica de Conservación y Manejo Regional.
Expediente
Descargo del folio de control de gestión CN/2016-0670.

FRGL/FAOO/TGZ

COTEJADO

000052



SINTEXTO

Sol. Rocio Bravo Xicoténcatl

COLLEAD

000053

SINTEXIS



DIRECCIÓN REGIONAL PENÍNSULA DE YUCATÁN Y CARIBE MEXICANO

Quintana Roo, Yucatán y Campeche

UNIDAD TÉCNICA DE CONSERVACIÓN Y MANEJO REGIONAL

OFICIO No. F00.9.DRPYyCM.UTCMR.-577/2016

Cancún, Benito Juárez, Quintana Roo, a 01 de septiembre de 2016

LIC. FRANCISCO MARQUEZ ZAPATA
PRESIDENTE DE LA CÁMARA NACIONAL DE LAS INDUSTRIAS
PESQUERA Y ACUÍCOLA, DELEGACIÓN CAMPECHE
Calle 10 Núm. 328, San Román, C.P. 24040, Campeche, México
ajmendoza7@hotmail.com

PRESENTE:

ASUNTO: Respuesta a la opinión recibida respecto al
AVISO de decreto de la Reserva de la
Biosfera Caribe Mexicano.

Hago referencia a su escrito de fecha 20 de mayo del presente año, dirigido al C. Secretario de Medio Ambiente y Recursos Naturales Rafael Pacchiano Alamán y al C. Comisionado Nacional de Áreas Naturales Protegidas Alejandro del Mazo Maza, medio por el cual emite su opinión respecto al establecimiento del área natural protegida Reserva de la Biosfera Caribe Mexicano, derivado del Aviso publicado en el DOF el 22 de abril de 2016; asunto que fue turnado para su atención a esta Dirección Regional Península de Yucatán y Caribe Mexicano.

Al respecto, esta Comisión agradece su participación y observaciones, sobre las cuales me permito comentarle lo siguiente.

De acuerdo a la LGEEPA, las reservas de la biosfera constituyen áreas biogeográficas relevantes a nivel nacional, representativas de uno o más ecosistemas no alterados significativamente por la acción del ser humano o que requieren ser preservados y restaurados, en los cuales podrán realizarse actividades productivas que sean compatibles con los objetivos, criterios y programas de aprovechamiento sustentable.

Particularmente, el proyecto para declarar a la Reserva de la Biosfera Caribe Mexicano tiene como uno de sus pilares el aprovechamiento sustentable de los recursos naturales, entre los que se encuentra la pesca y el turismo, por lo que en caso de decretarse, los usuarios, pescadores o prestadores de servicios que realizan actividades a través de permisos, licencias, autorizaciones o concesiones otorgadas por dependencias de la administración Pública Federal, podrán seguir realizándolas de acuerdo con la normatividad vigente, manteniendo la titularidad de los mismos.

Cabe mencionar que el establecimiento de las áreas naturales protegidas involucra diversas fases para llegar a la publicación del Decreto respectivo. Por su parte, el Estudio Previo Justificativo (EPJ) establece las condiciones y características ambientales, sociales y económicas que le dan sustento, y es utilizado como base para iniciar el proceso de consulta de opinión. En concordancia con el citado artículo 47, dicho proceso de consulta se ha estado llevando a cabo por parte de esta Comisión Nacional a través de reuniones de trabajo a nivel central, regional y local con la participación de diferentes sectores, entre los que se encuentran el pesquero, turístico, académico, social, ejidal y gubernamental,

Página 1 de 2

Calle Venado No. 71, Retorno 8, Supermanzana 20, Manzana 18, Código Postal 77500, Cancún, Municipio de Benito Juárez, Quintana Roo

Tels: (998) 8 87 19 97 y 8 92 14 13 www.conanp.gob.mx oficio@conanp.gob.mx

COTEJADO

000054



DIRECCIÓN REGIONAL PENÍNSULA DE YUCATÁN Y CARIBE MEXICANO

Quintana Roo, Yucatán y Campeche

UNIDAD TÉCNICA DE CONSERVACIÓN Y MANEJO REGIONAL

OFICIO No. F00.9.DRPYyCM.UTCMR.-577/2016

logrando una amplia participación. Los comentarios y opiniones de los participantes, complementados con las opiniones recibidas por escrito, como las que amablemente envía a través de su escrito, están siendo analizadas durante esta etapa de enriquecimiento del proyecto de reserva de la biosfera para su consideración en el documento correspondiente: ya sea en la versión del Decreto respectivo o para la elaboración del Programa de Manejo.

Cabe mencionar que durante la zonificación y subzonificación de las áreas naturales protegidas llevadas a cabo a través de la identificación y delimitación de las porciones del territorio que la conforman, es posible realizar aprovechamientos sustentables de los recursos naturales, ya sea extractivos o no extractivos, particularmente en los polígonos propuestos como Subzona de Aprovechamiento Sustentable de los Recursos Naturales a establecer en el programa de manejo respectivo, las cuales van más allá de los polígonos constituidos a través de las autorizaciones y concesiones otorgadas a las cooperativas pesqueras, mismas que no constituyen una prohibición para la actividad pesquera.

Asimismo, esta Comisión Nacional reconoce que dentro del Caribe Mexicano el aprovechamiento pesquero es una de las actividades primarias que permiten la permanencia de cooperativas pesqueras, las cuales desarrollan un esquema de captura sustentable basados en los estándares y condicionantes establecidas por la SAGARPA a través de la CONAPESCA, por lo que será reconocida su existencia y relación directa con la Reserva de la Biosfera desde el Decreto de establecimiento del área natural protegida, y en coordinación con las autoridades correspondientes se buscarán esquemas administrativos que favorezcan el desarrollo de su actividad en un marco de respeto de la conservación de los recursos naturales.

Finalmente, esta Comisión Nacional agradece su opinión, en espera de seguir contando con su participación durante ésta y las siguientes fases que acompañan el establecimiento y manejo de las áreas naturales protegidas, lo cual permitirá fortalecer la conservación y el desarrollo sustentable del Caribe Mexicano.

Sin más por el momento, aprovecho la ocasión para enviarle un cordial saludo.

ATENTAMENTE
EL DIRECTOR REGIONAL



BIOL. FRANCISCO RICARDO GÓMEZ LOZANO

"Por una cultura ecológica y el uso eficiente de papel, las siguientes copias de conocimiento, se remiten por vía electrónica."

C.c.e.p.- Ing. Rafael Pacchiano Alamán.- Secretario de Medio Ambiente y Recursos Naturales.
Lic. Alejandro del Mazo Maza.- Comisionado Nacional de Áreas Naturales Protegidas.
Biol. David Gutiérrez Carbonell.- Encargado de la Dirección de Operación para el Desarrollo, CONANP.
Ing. Alejandro Rafael Nyssen Ocaranza.- Director General de Operación Regional, CONANP.
Biol. Nallely Hernández Palacios.- Subdirectora de la Unidad Técnica de Conservación y Manejo Regional.
Expediente. Descargo del folio de control de gestión CN/2016-0673.

FRGL/FA00/TGZ



COTEADO

Historia

Historia ►

Fecha - Hora	Lugar - Movimiento	Comentarios
9/8/2016 12:49:00 PM	Campeche MOVIMIENTO EN CENTRO DE DISTRIBUCION	AUDITORIA A RUTA LOCAL
9/8/2016 12:42:00 PM	Campeche En proceso de entrega Campeche	
9/8/2016 12:10:00 PM	Campeche Llegada a centro de distribución Campeche	
9/8/2016 11:35:00 AM	Campeche Llegada a centro de distribución Campeche	
9/7/2016 10:42:00 PM	Mérida En ruta foránea hacia Campeche	
9/7/2016 9:39:00 PM	Mérida MOVIMIENTO EN CENTRO DE DISTRIBUCION	
9/7/2016 9:08:00 PM	Estación Aérea MID En ruta foránea hacia Mérida	
9/7/2016 9:07:00 PM	Estación Aérea MID Llegada a centro de distribución Estación Aérea MID	
9/7/2016 9:04:00 PM	Estación Aérea MID Llegada a centro de distribución Estación Aérea MID	
9/7/2016 6:38:00 PM	Estación Aérea CUN ENTRADA A CONTENEDOR	EMBARQUE AEREO ESTAFETA
9/7/2016 6:06:00 PM	Cancún En ruta foránea hacia Estación Aérea CUN	
9/7/2016 5:43:00 PM	Cancún Llegada a centro de distribución Cancún	
9/7/2016 5:28:00 PM	Cancún Llegada a centro de distribución Cancún	

--	--	--	--

Búsqueda

No. de Guía: 204811587824A600411803

Código de Rastreo: 2867846090

Origen: Cancún

Fecha de Recolección: 9/7/2016

Destino: Campeche

C.P. Destino: 24040

Estatus del Envío: Entregado

Fecha y hora de entrega:

9/8/2016 2:16:00 PM

Recibió: SOE: MARINA BAÑOS

Historia



Llamar



Compartir

COPIADO

© 2012-2016. Estafeta Mexicana, S.A. de C.V.

--	--	--	--

Búsqueda

No. de Guía: 804811587824A600411862

Código de Rastreo: 0480355162

Estatus del Envío: Entregado

© 2012 - 2016. Estafeta Mexicana, S.A. de C.V.

--	--	--	--

COTIZADO

SINTEX

DIRECCIÓN REGIONAL PENÍNSULA DE YUCATÁN Y CARIBE
MEXICANO

Quintana Roo, Yucatán y Campeche

UNIDAD TÉCNICA DE CONSERVACIÓN Y MANEJO REGIONAL

OFICIO No. F00.9.DRFYyCM/UTCMR.-776 /2016

Cancún, Benito Juárez, Quintana Roo, a 23 de Septiembre de 2016

C.P. FERNANDO MEDRANO FREEMAN

PRESIDENTE DE LA CÁMARA NACIONAL DE LAS
INDUSTRIAS PESQUERA Y ACUÍCOLA

Av. Álvaro Obregón No. 273-101 Col. Roma Norte. México, D. F. 06700

canainpesca@hotmail.com, canainpesca@canainpesca.org.mx

PRESENTE:

ASUNTO: Respuesta a la opinión recibida respecto al
AVISO de decreto de la Reserva de la Biosfera
Caribe Mexicano.

Hago referencia a su escrito de fecha 20 de mayo del presente año, dirigido al C. Secretario de Medio Ambiente y Recursos Naturales Rafael Pacchiano Alamán, medio por el cual emite su opinión respecto al establecimiento del área natural protegida Reserva de la Biosfera Caribe Mexicano, derivado del Aviso publicado en el DOF el 22 de abril de 2016; asunto que fue turnado para su atención a esta Dirección Regional Península de Yucatán y Caribe Mexicano.

Al respecto, esta Comisión agradece su participación y observaciones, sobre las cuales me permito comentarle lo siguiente.

• Fundamento legal

La Constitución Política de los Estados Unidos Mexicanos incluye las siguientes disposiciones:

El Artículo 4º indica que *"Toda persona tiene derecho a un medio ambiente sano para su desarrollo y bienestar. El Estado garantizará el respeto a este derecho. El daño y deterioro ambiental generará responsabilidad para quien lo provoque en términos de lo dispuesto por la ley."*

El Artículo 25, primer párrafo, establece el deber del Estado de conducir un proceso de desarrollo nacional integral y sustentable. El párrafo séptimo del mismo artículo prevé, bajo criterios de equidad social y productividad, el apoyo e impulso a las empresas de los sectores social y privado de la economía, sujetándolos a las modalidades que dicte el interés público y al uso, en beneficio general, de los recursos productivos, cuidando su conservación y el medio ambiente.

El Artículo 27, en cuyo párrafo tercero se establece el derecho de la Nación de regular, en beneficio social, el aprovechamiento de los elementos naturales susceptibles de apropiación, con objeto de hacer una distribución equitativa de la riqueza pública y cuidar de su conservación. En consecuencia, se dictarán las medidas necesarias para establecer adecuadas provisiones, usos, reservas y destinos de tierras, aguas y bosques, para preservar y restaurar el equilibrio ecológico y evitar la destrucción de los elementos naturales y los daños que la propiedad pueda sufrir en perjuicio de la sociedad.

Página 1 de 6

Calle Venado No. 71, Retorno 8, Supermercado 20, Manzana 18, Código Postal 77500, Cancún, Municipio de Benito Juárez, Quintana Roo

Tels: (998) 8 87 19 97 y 8 92 14 13 www.conanp.gob.mx, regionpdcvms@conanp.gob.mx

000057

DIRECCIÓN REGIONAL PENÍNSULA DE YUCATÁN Y CARIBE
MEXICANO

Quintana Roo, Yucatán y Campeche

UNIDAD TÉCNICA DE CONSERVACIÓN Y MANEJO REGIONAL

OFICIO No. F00.9.DRPYyCM.UTCMR-776/2016

Adicionalmente, el 10 de junio de 2011 se publicó en el Diario Oficial de la Federación, el Decreto por el que se modifica la denominación del Capítulo I del Título Primero y reforma diversos artículos de la Constitución Política de los Estados Unidos Mexicanos, en la cual se establece, entre otras cosas, que en los Estados Unidos Mexicanos todas las personas gozarán de los derechos humanos reconocidos por la misma Norma y en los tratados internacionales de los que el Estado Mexicano sea parte, así como de las garantías para su protección. Toda vez que la reforma constitucional mencionada tiene como objeto mejorar las condiciones de vida de la sociedad y el desarrollo de cada persona en lo individual, la observancia de los tratados internacionales para la protección del medio ambiente y los recursos naturales, adquiere especial relevancia en el contexto jurídico nacional.

En este tenor, el sustento se complementa con el marco jurídico establecido por diversos tratados internacionales debidamente suscritos, ratificados y publicados por el Estado Mexicano, de conformidad con la Constitución, como son los siguientes instrumentos aplicables al establecimiento de las áreas naturales protegidas.

- ❖ Convención Relativa a los Humedales de Importancia Internacional, Especialmente como Hábitat de Aves Acuáticas (Convención de Ramsar)
- ❖ Convenio sobre la Diversidad Biológica (CBD)
- ❖ Convenio para la Protección y el Desarrollo del Medio Marino en la Región del Gran Caribe

Por su parte, el Plan Nacional de Desarrollo 2013-2018 establece como meta nacional un México Próspero, en cuyo objetivo 4.4. "Impulsar y orientar un crecimiento verde incluyente y facilitador que preserve nuestro patrimonio natural al mismo tiempo que genere riqueza, competitividad y empleo", prevé como una de las líneas de acción de la Estrategia 4.4.4 "Proteger el patrimonio natural", el incrementar la superficie del territorio nacional bajo modalidades de conservación, buenas prácticas productivas y manejo regulado del patrimonio natural.

Específicamente, la Ley General del Equilibrio Ecológico y la Protección al Ambiente (LGEEPA), principalmente en los artículos, 44, 47 BIS, 47 BIS 1, 48, 49, 64 BIS 1, 66, fracción VH, y los correlativos de su Reglamento en Materia de Áreas Naturales Protegidas, así como lo establecido en el artículo 51 de la misma Ley, que a la letra dice: "Para los fines señalados en el presente Capítulo (Tipos y Características de las Áreas Naturales Protegidas), así como para proteger y preservar los ecosistemas marinos y regular el aprovechamiento sustentable de la flora y fauna acuática, en las zonas marinas mexicanas, que podrán incluir la zona federal marítimo terrestre contigua, se podrán establecer áreas naturales protegidas de los tipos a que se refieren las fracciones I, III, IV, VII y VIII del artículo 46 (que incluye Reservas del a Biosfera), atendiendo a las características particulares de cada caso. En estas áreas se permitirán las actividades o aprovechamientos que procedan de conformidad con lo que disponen esta Ley, la Ley General de Pesca y Acuicultura Sustentables, la Ley General de Vida Silvestre, la Ley Federal del Mar, las convenciones internacionales de las que México sea parte y las demás disposiciones jurídicas aplicables.

En este sentido, y de conformidad con el artículo 3º fracción II de la Ley General del Equilibrio Ecológico y la Protección al Ambiente, las áreas naturales protegidas son las zonas del territorio nacional y aquéllas sobre las que la nación ejerce su soberanía y jurisdicción, en donde los ambientes originales no han sido

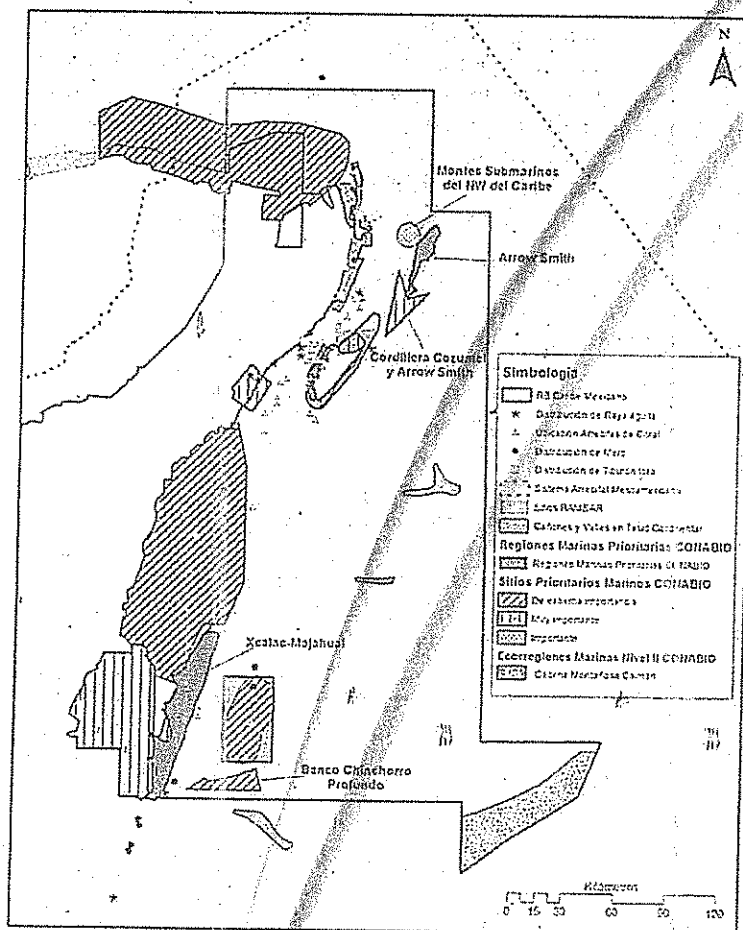


DIRECCIÓN REGIONAL PENÍNSULA DE YUCATÁN Y CARIBE
MEXICANO

Quintana Roo, Yucatán y Campeche

UNIDAD TÉCNICA DE CONSERVACIÓN Y MANEJO REGIONAL

OFICIO No. F00.9.DRPY-CM.UTCMR-776/2016



Áreas de importancia ecológica en la propuesta de Reserva de la Biosfera Caribe Mexicano

De igual manera le comento que a través de las reuniones de trabajo llevadas a cabo y de las opiniones enviadas formalmente por diversos actores, se han identificado sitios y procesos ecológicos importantes, sustentados técnica y científicamente, mismos que incluyen montes submarinos, cordilleras, el talud frente a los Arrecifes de Sian Ka'an; ecosistemas profundos con presencia de comunidades bénticas y pelágicas de gran riqueza; arrecifes profundos, sitios con presencia de recursos pesqueros potenciales susceptibles de rápido agotamiento; sitios de distribución de merlu, raya águila y tiburón toro; corredores biológicos utilizados por especies migratorias y de megafauna como las tortugas marinas, tiburón ballena, manatí, mantarraya, mismos que están siendo valorados para en caso de considerarse viable técnica y socioeconómicamente se genere un manejo específico que logre su preservación.



000056

SEMARNAT

SECRETARÍA DE
MEDIO AMBIENTE
Y RECURSOS NATURALES



CONANP
COMISIÓN NACIONAL
DE ÁREAS NATURALES
PROTEGIDAS
Dirección Regional Península
de Yucatán y Caribe, Mérida

DIRECCIÓN REGIONAL PENINSULA DE YUCATÁN Y CARIBE
MEXICANO

Quintana Roo, Yucatán y Campeche

UNIDAD TÉCNICA DE CONSERVACIÓN Y MANEJO REGIONAL

OFICIO No. F00.9.DRPYyCM.UTCMR.-776 /2016

El establecimiento de las áreas protegidas involucra diversas fases para llegar a la publicación del Decreto respectivo. Por su parte, el Estudio Previo Justificativo (EPJ) es el instrumento que establece las condiciones y características ambientales, sociales y económicas que le dan sustento, y es utilizado como base para iniciar el proceso de consulta de opinión. En concordancia con el citado artículo 47, dicho proceso de consulta se ha estado llevando a cabo por parte de esta Comisión Nacional a través de reuniones de trabajo a nivel central, regional y local, con la participación de diferentes sectores, entre los que se encuentran el pesquero, turístico, académico, social, ejidal y gubernamental, logrando una amplia participación.

De igual forma la CONANP está trabajando en la elaboración de instrumentos jurídicos y estrategias de participación, entre Secretarías de Estado, y dentro de la misma SEMARNAT, como es el caso del trabajo conjunto que se ha llevado a cabo con SEMAR, SECTUR, SCT, la División de Gendarmería de la Policía Federal, CONAPESCA, entre otros, a efecto de reforzar las acciones que se llevan a cabo en las ANP actuales y para el establecimiento de la RBCB. Y particularmente, para esta RBCM se contemplan mecanismos de coordinación específica tanto a nivel regional como local.

Cabe mencionar que durante las reuniones realizadas se recogen los comentarios y opiniones de los participantes, mismos que al ser complementados con las opiniones recibidas por escrito de los diferentes actores, así como con la información con la que cuenta esta Comisión Nacional, son analizados para su consideración, ya sea en la versión del Decreto respectivo o para la elaboración del Programa de Manejo. Como resultado de lo anterior se cuenta con un borrador del Decreto de establecimiento de la RB, mismo que se envía adjunto al presente oficio para su conocimiento.

Finalmente, esta Comisión agradece su participación, en espera de seguir contando con su participación durante esta y las siguientes fases que acompañan el establecimiento y manejo de las áreas naturales protegidas, lo cual permitirá fortalecer la conservación y el desarrollo sustentable del Caribe Mexicano.

Sin más por el momento, aprovecho la ocasión para enviarle un cordial saludo.

ATENTAMENTE
EL DIRECTOR REGIONAL



FRANCISCO RICARDO GÓMEZ LOZANO

SECRETARÍA DE MEDIO

"Por una cultura ecológica y el uso eficiente de papel, las siguientes copias de conocimiento, se remiten por vía electrónica"

NATURALES COMUNITARIAS

C.c.p. Ing. Rafael Pachiano Alamán.- Secretario de Medio Ambiente y recursos Naturales;
Lic. Alejandro del Mazo Maza.- Comisionado Nacional de Áreas Naturales Protegidas;
Biol. David Gutiérrez Carbonell.- Encargado de la Dirección General de Conservación para el Desarrollo, CONANP.
Ing. Alejandro Rafael Nyssen Ocaranza.- Director General de Operación Regional, CONANP.
Biol. Nallely Hernández Palacios.- Subdirectora de la Unidad Técnica de Conservación y Manejo Regional.
Expediente

Descargo del folio de control de gestión CN/2016-0690.

FRGL/FAOO/TGZ

Página 6 de 6

Calle Venido No. 71, Retorno 8, Supermanzana 20, Manzana 18, Código Postal 77500, Cancún, Municipio de Benito Juárez, Quintana Roo

Tels: (998) 8 87 19 97 y 8 92 14 13 www.conanp.gob.mx, regionpdcyuc@conanp.gob.mx



Aéreo

Historia ▷

Fecha - Hora	Lugar - Movimiento	Comentarios
9/27/2016 8:52:00 AM	MEXICO D.F. En proceso de entrega MEXICO D.F.	
9/27/2016 6:16:00 AM	MEXICO D.F. Llegada a centro de distribución MEXICO D.F.	
9/27/2016 3:30:00 AM	Estación Aérea MEX En ruta foránea hacia MEXICO D.F.	
9/27/2016 2:26:00 AM	Estación Aérea MEX Llegada a centro de distribución Estación Aérea MEX	
9/26/2016 7:09:00 PM	Estación Aérea CUN ENTRADA A CONTENEDOR	EMBARQUE AEREO ESTAFETA
9/26/2016 6:31:00 PM	Cancún En ruta foránea hacia Estación Aérea CUN	
9/26/2016 5:58:00 PM	Cancún Llegada a centro de distribución Cancún	
9/26/2016 5:53:00 PM	Cancún MOVIMIENTO EN CENTRO DE DISTRIBUCION	

© 2012 - 2016. Estafeta Mexicana, S.A. de C.V.

--	--	--	--

Búsqueda

No. de Guía: 804811587824A600411862

Código de Rastreo: 0480355162

Origen: Cancún

Fecha de Recolección: 9/26/2016

Destino: MEXICO D.F.

C.P. Destino: 06700

Estatus del Envío: Entregado

Fecha y hora de entrega:

9/27/2016 9:57:00 AM

Recibió: SDR:ADRIANA VILLAREAL

Historia



Llamar



Compartir

© 2012-2016. Estafeta Mexicana, S.A. de C.V.

Movimiento

Historia ▷

Fecha - Hora	Lugar - Movimiento	Comentarios
9/27/2016 8:52:00 AM	MEXICO D.F. En proceso de entrega MEXICO D.F.	
9/27/2016 6:16:00 AM	MEXICO D.F. Llegada a centro de distribución MEXICO D.F.	
9/27/2016 3:30:00 AM	Estación Aérea MEX En ruta foránea hacia MEXICO D.F.	
9/27/2016 2:26:00 AM	Estación Aérea MEX Llegada a centro de distribución Estación Aérea MEX	
9/26/2016 7:09:00 PM	Estación Aérea CUN ENTRADA A CONTENEDOR	EMBARQUE AEREO ESTAFETA
9/26/2016 6:31:00 PM	Cancún En ruta foránea hacia Estación Aérea CUN	
9/26/2016 5:58:00 PM	Cancún Llegada a centro de distribución Cancún	
9/26/2016 5:53:00 PM	Cancún MOVIMIENTO EN CENTRO DE DISTRIBUCION	

© 2012 - 2016. Estafeta Mexicana. S.A. de C.V.

--	--	--	--

<http://movil.estafeta.com/historia.html?sel=0>

000000

Búsqueda

No. de Guía: 804811587824A600411862
Código de Rastreo: 0480355162
Origen: Cancún
Fecha de Recolección: 9/26/2016

Destino: MEXICO D.F.
C.P. Destino: 06700
Estatus del Envío: Entregado

Fecha y hora de entrega:
9/27/2016 9:57:00 AM
Recibio: SDR:ADRIANA VILLAREAL

Historia



Llamar



Compartir

© 2012 - 2016. Estafeta Mexicana, S.A. de C.V.

DIRECCIÓN REGIONAL PENÍNSULA DE YUCATÁN Y CARIBE MEXICANO
Quintana Roo, Yucatán y Campeche

UNIDAD TÉCNICA DE CONSERVACIÓN Y MANEJO REGIONAL

OFICIO No. F00.9.DRPYyCM.UTCMR.-506/2016

Cancún, Benito Juárez, Quintana Roo, a 05 de agosto de 2016

C. CARLOS MENESES LÓPEZ

REPRESENTANTE LEGAL DE PROMOTORA CARIBE CANCUN, S.A. DE C.V.

Avenida Ejército Nacional 678, Despacho 302, Colonia Polanco Reforma

Delegación Miguel Hidalgo, C.P. 11550, Ciudad de México

Autorizados: Martín Alberto Sosa Sierra, Dulce Fiorella Guadalupe

Corona Velázquez, Mario Márquez Buenrostro, Julio Damían Martínez

Barreiro y Gabriela Jocelyn Palacios Mejorada

P R E S E N T E:

ASUNTO: Respuesta a la opinión recibida respecto al
AVISO de decreto de la Reserva de la
Biosfera Caribe Mexicano.

Me refiero a su escrito sin número y sin fecha, dirigido al Ingeniero Rafael Pacchiano Alamán, Secretario de Medio Ambiente y Recursos Naturales, y al Licenciado Alejandro del Mazo Maza, Comisionado Nacional de Áreas Naturales Protegidas, el cual fue turnado para su atención a esta Dirección Regional Península de Yucatán y Caribe Mexicano, medio por el cual formula manifestaciones en relación con el Aviso publicado en el DOF el 22 de abril de 2016, para el establecimiento del área natural protegida Reserva de la Biosfera Caribe Mexicano (RBCM).

Sobre este asunto, y en atención al artículo 47 del Reglamento de la Ley General del Equilibrio Ecológico y la Protección al Ambiente en Materia de Áreas Naturales Protegidas, me permito emitir los siguientes comentarios:

- Respecto a sus manifestaciones sobre: "El Estudio Previo Justificativo (EP)", planos y coordenadas que por él atribuyen al área de reserva de la Biosfera, en una primera impresión advierto que: a) Los límites del área invaden la zona federal marítimo terrestre colindante con el hotel de mi representada. b) El límite del área invade parte de la propiedad de mi mandante" y "Es necesario que el EP prevea acciones para el reconocimiento de derechos adquiridos, en este caso, la autorización en materia de impacto ambiental del proyecto "Instalación de estructuras para restituir y estabilizar la playa frente al Hotel Fiesta Americana Coral Beach en la Zona Hotelera de Cancún, Quintana Roo, México"

Le comento que el polígono propuesto para el establecimiento de la declaratoria del área natural protegida Reserva de la Biosfera Caribe Mexicano no incluye la Zona Federal Marítimo Terrestre (ZOFEMAT) colindante al municipio de Benito Juárez, por lo que no existe afectación a los predios terrestres de propiedad privada en dicho municipio. De igual manera, hago de su conocimiento que derivado de las opiniones y reuniones de trabajo que se han estado llevando a cabo a nivel central, regional y local por parte de esta Comisión Nacional con la participación de los diferentes sectores involucrados en el área, se está considerando excluir la porción costera inmediata al continente, ya sea 100 metros de la



000081



DIRECCIÓN REGIONAL PENÍNSULA DE YUCATÁN Y CARIBE MEXICANO

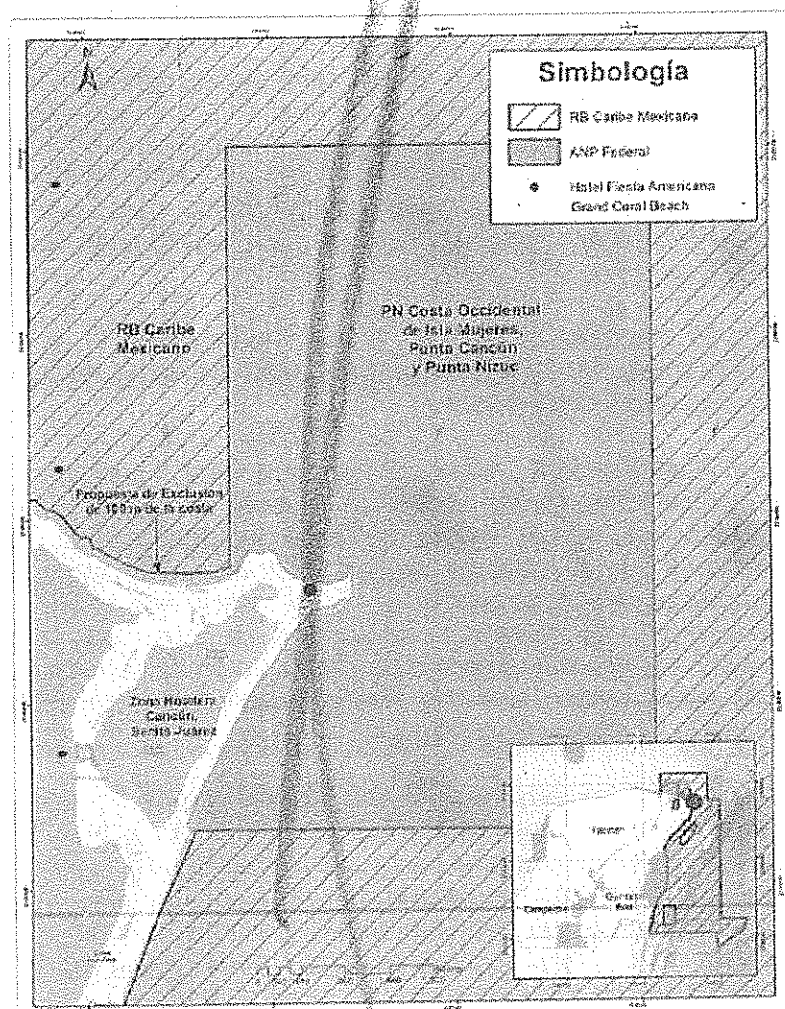
Quintana Roo, Yucatán y Campeche

UNIDAD TÉCNICA DE CONSERVACIÓN Y MANEJO REGIONAL

OFICIO No. F00.9.DRPYyCM.UTCMR.-506/2016

costa o un poco más dependiendo de la presencia o ausencia de recursos de relevancia ecológica, así como los polígonos de concesiones e infraestructura portuaria. Lo anterior, a fin de disminuir los conflictos con la actividad turística que se desarrolla en esos sitios.

Sobre el punto particular del predio mencionado en su escrito como propiedad de su representada donde se ubica el *Fiesta Americana Coral Beach*, le comento que la porción marina colindante a dicho predio forma parte del existente Parque Nacional Costa Occidental de Isla Mujeres, Punta Cancún y Punta Nizuc el cual permanecerá intacto en su Decreto, por lo que la superficie del proyecto de Reserva de la Biosfera Caribe Mexicano considerado en el Estudio Previo Justificativo para expedir la declaratoria de esta área natural protegida (EPJ) se encuentra colindante con dicho Parque, como se observa en la siguiente imagen, por lo que se reitera la no afectación de su predio con el establecimiento de la Reserva.





DIRECCIÓN REGIONAL PENÍNSULA DE YUCATÁN Y CARIBE MEXICANO

Quintana Roo, Yucatán y Campeche

UNIDAD TÉCNICA DE CONSERVACIÓN Y MANEJO REGIONAL

OFICIO No. F00:9.DRPYyCM.UTCMR-506/2016

Asimismo, le comento que dicha Reserva tiene como uno de sus pilares el aprovechamiento sustentable de los recursos naturales (entre los que se encuentra la pesca y el turismo), por lo que en caso de decretarse, los usuarios o prestadores de servicios que realizan actividades en dicha superficie marina, a través de permisos o concesiones emitidas por la autoridad competente, podrán seguir realizándolas de acuerdo con la normatividad vigente.

- Respecto a su manifestación: "El EPJ no se ajusta al contenido del artículo 16 de la Constitución Política de los Estados Unidos Mexicanos, toda vez que no fundó ni motivó debidamente las facultades de las autoridades referidas en el estudio, lo que se traduce en un estado de indefensión de mi representada ya que desconoce quién fue la autoridad que ordenó la emisión del EPJ y con base en qué facultades se ordenó su creación"

Sobre este punto, la Ley Orgánica de la Administración Pública Federal fija las bases de organización de la Administración Pública Federal, centralizada y paraestatal, misma que de conformidad con los artículos 2º fracción I, 17, 18, 26 en la parte relativa a la Secretaría de Medio Ambiente y Recursos Naturales (SEMARNAT) y 32-Bis establece con claridad las funciones y atribuciones que se tienen por parte de la SEMARNAT.


Asimismo, del criterio emanado por el Pleno de la Suprema Corte de Justicia de la Nación, dentro de la controversia Constitucional 72/2008, se observa que del régimen jurídico establecido en la Ley General de Equilibrio Ecológico y Protección al Ambiente, resulta claro que compete al Poder Ejecutivo Federal delimitar, zonificar, administrar, regular y preservar las áreas naturales protegidas de su competencia, establecer las modalidades y limitaciones a las que las mismas se sujetarán y describir las actividades que en ellas se llevarán a cabo.

Incluso, la Norma Fundamental otorga a la Federación la facultad de regular actividades en aquellas zonas del territorio nacional en donde los ambientes originales no han sido significativamente alterados por la actividad del hombre o que requieren ser preservadas y restauradas y están sujetas al régimen previsto en la Ley General de Equilibrio Ecológico y Protección al Ambiente.

Lo anterior es así, porque permite que sea dicha ley general la que distribuya las competencias entre los tres ordenes de gobierno, en lo que se refiere a protección al ambiente y preservación y restauración del equilibrio ecológico, correspondiendo a la Federación la facultad de establecer, regular, administrar y vigilar las áreas naturales protegidas de jurisdicción federal, entre las que se encuentran las Reservas de la Biósfera.

El alcance de la competencia federal se determina a partir de la expedición de la declaratoria para el establecimiento del área, en la que se definen las actividades que pueden realizarse dentro de la misma, con la finalidad de cumplir con los objetivos de conservación de los recursos naturales, ecosistemas y demás elementos biológicos que hubiesen motivado su creación.

ESTADO DE GUATEMALA



DIRECCIÓN REGIONAL PENÍNSULA DE YUCATÁN Y CARIBE MEXICANO

Quintana Roo, Yucatán y Campeche

UNIDAD TÉCNICA DE CONSERVACIÓN Y MANEJO REGIONAL

OFICIO No. F00.9.DRPYyCM.UTCMR.-506/2016

No se omite hacer de su conocimiento que, en el presente asunto el principio de legalidad cobra gran relevancia puesto que entraña a que lo administrativo debe ceñir siempre su actuar a lo que disponga la ley, esto es, el respeto absoluto en la producción de las normas administrativas al orden escalonado exigido por la jerarquía de las fuentes y finalmente, la sumisión de los actos concretos de una autoridad administrativa a las disposiciones de carácter general previamente dictadas por esa misma autoridad, o incluso, por autoridad de grado inferior siempre que actúe en el ámbito de su competencia, como bien lo define Garrido Falla en su libro Curso de derecho administrativo, 10ª. ed., Madrid, Civitas, 2001, p. 439.

Asimismo, como bien establecido se encuentra en la tesis jurisprudencial 891/41, emitida por la Segunda Sala de la Suprema Corte de Justicia de la Nación de la Quinta Época, publicada en el Semanario Judicial de la Federación con registro 327017, la cual esgrime que "es principio de derecho en nuestro sistema institucional, que las autoridades administrativas no tienen más facultad que las que las mismas leyes les confieren y, por tanto, para que sus actos puedan estar revestidos de avisos de constitucionalidad, es incuestionable que deben fundar y motivar su legalidad".

- Respecto a sus manifestaciones: "No existe justificación para el establecimiento del área de reserva de la Biósfera del Caribe Mexicano"; "Es fundamental que el EPJ considere las afectaciones al sector turístico y las implicaciones que ello conlleva con base en un estudio de campo verificable", y "Es indispensable realizar una actualización de la información contenida en el EPJ"

Al respecto, le comento que el Estudio Previo Justificativo para expedir la declaratoria de área natural protegida denominada Reserva de la Biosfera Caribe Mexicano, es un documento técnico elaborado de conformidad con las disposiciones establecidas en el Artículo 46 del Reglamento de la LGEEPA en Materia de Áreas Naturales Protegidas. Dicho estudio es utilizado para iniciar el proceso de consulta de opinión, la cual permite recabar información valiosa para la elaboración del Decreto y su posterior Programa de Manejo completando sus apartados y enriqueciéndolos técnica y científicamente.

Asimismo, en concordancia a la LGEEPA referente a las Reservas de la Biosfera que indica que "corresponden a áreas biogeográficas relevantes a nivel nacional, representativas de uno o más ecosistemas no alterados significativamente por la acción del ser humano o que requieran ser preservados y restaurados, en los cuales habiten especies representativas de la biodiversidad nacional, incluyendo a las consideradas endémicas, amenazadas o en peligro de extinción", se encuentran los ecosistemas y objetos de conservación existentes en la propuesta de RBCM, ubicada entre varias ecorregiones identificadas por la CONABIO como relevantes en su riqueza de biodiversidad, las cuales conllevan una cantidad innumerable de especies y ecosistemas aún no representados en el conjunto de áreas naturales protegidas a nivel nacional.

De acuerdo a lo especificado en el Estudio Previo Justificativo, la superficie propuesta de RBCM incluye áreas de crianza y reproducción de juveniles que sustentan a las pesquerías,

Página 4 de 4





DIRECCIÓN REGIONAL PENÍNSULA DE YUCATÁN Y CARIBE MEXICANO

Quintana Roo, Yucatán y Campeche

UNIDAD TÉCNICA DE CONSERVACIÓN Y MANEJO REGIONAL

OFICIO No. F00.9.DRPYCM.UTCMR.-506/2016

tal es el caso del Sistema Lagunar Chacmochuch, la cual es una de las lagunas más grandes del norte de Quintana Roo; arrecifes de coral y pastos marinos, los cuales permiten la alimentación y refugio de diversas especies como las tortugas marinas, equinodermos y peces de importancia ecológica; zonas marinas profundas como el "Talud de la cordillera de Cozumel", "Banco Arrowsmith", "Banco Chinchorro Profundo" y "Los montes submarinos de NW del Caribe", ecosistemas de alta productividad, biodiversidad y donde se han encontrado nuevas especies y algunas endémicas; y abarca el 50% del Sistema Arrecifal Mesoamericano (SAM), siendo esta la primera y única barrera arrecifal trasfronteriza del mundo, entre otras de importancia a nivel nacional e internacional, algunas de ellas mostradas en la siguiente imagen.

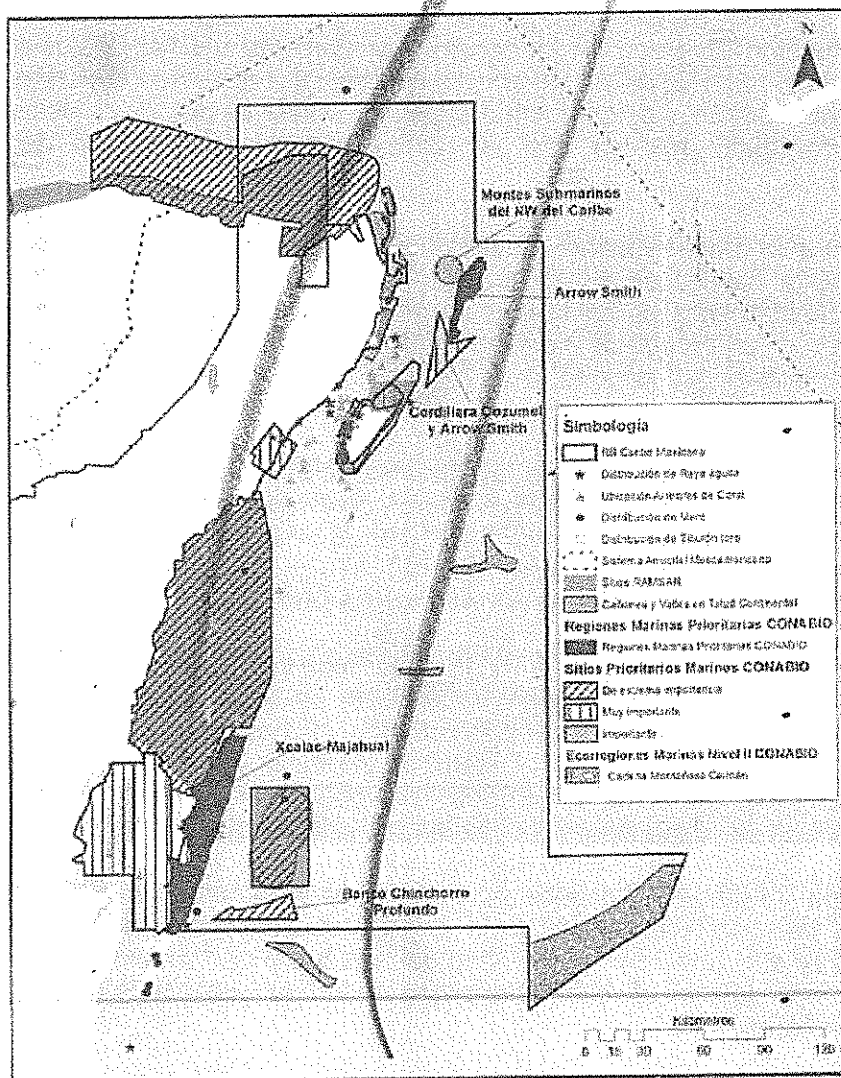


Imagen 1. Áreas de importancia ecológica en la propuesta de Reserva de la Biosfera Caribe Mexicano



DIRECCIÓN REGIONAL PENÍNSULA DE YUCATÁN Y CARIBE MEXICANO

Quintana Roo, Yucatán y Campeche

UNIDAD TÉCNICA DE CONSERVACIÓN Y MANEJO REGIONAL

OFICIO No. F00.9.DRPYyCM.UTCMR.-506/2016

Dicha información se encuentra enriqueciéndose a partir de las reuniones llevadas a cabo con los sectores involucrados (centros de investigación, organizaciones sociales, gobierno, prestadores de servicios turísticos, pescadores, empresarios, etc.) y recabando las opiniones respecto a la propuesta de Reserva de la Biosfera, información que será analizada para definir el contenido de la declaratoria para el establecimiento del ANP o bien su posterior inclusión en el Programa de Manejo correspondiente.

Cabe mencionar también, que durante la elaboración de dicho Programa de Manejo es cuando se realiza el ordenamiento detallado de las zonas núcleo y de amortiguamiento, a través de una subzonificación, identificando los sitios idóneos para el desarrollo de las actividades, así como las modalidades de uso y lineamientos específicos para cada subzona. Lo anterior, en función del grado de conservación y representatividad de sus ecosistemas, la vocación natural del terreno, de su uso actual y potencial (recreativo, turístico, pesquero, de conservación, entre otros), y de conformidad con los objetivos por los cuales se establece el área natural protegida; proceso que se realiza con la participación de los sectores involucrados.

- Respecto a su manifestación: *"El EPJ no se ajusta al contenido del artículo 16 de la Constitución Política de los Estados Unidos Mexicanos, toda vez que no fundó ni motivó debidamente las facultades de las autoridades referidas en el estudio, lo que se traduce en un estado de indefensión de mi representada ya que desconoce quién fue la autoridad que ordenó la emisión del EPJ y con base en qué facultades se ordenó su creación"*

Sobre este punto, la Ley Orgánica de la Administración Pública Federal fija las bases de organización de la Administración Pública Federal, centralizada y paraestatal, misma que de conformidad con los artículos 2° fracción I, 17, 18, 26 en la parte relativa a la Secretaría de Medio Ambiente y Recursos Naturales (SEMARNAT) y 32-Bis establece con claridad las funciones y atribuciones que se tienen por parte de la SEMARNAT.

Asimismo, del criterio emanado por el Pleno de la Suprema Corte de Justicia de la Nación, dentro de la controversia Constitucional 72/2008, se observa que del régimen jurídico establecido en la Ley General de Equilibrio Ecológico y Protección al Ambiente, resulta claro que compete al Poder Ejecutivo Federal delimitar, zonificar, administrar, regular y preservar las áreas naturales protegidas de su competencia, establecer las modalidades y limitaciones a las que las mismas se sujetarán y describir las actividades que en ellas se llevarán a cabo.

Incluso, la Norma Fundamental otorga a la Federación la facultad de regular actividades en aquellas zonas del territorio nacional en donde los ambientes originales no han sido significativamente alterados por la actividad del hombre o que requieren ser preservadas y restauradas y están sujetas al régimen previsto en la Ley General de Equilibrio Ecológico y Protección al Ambiente.

Lo anterior es así, porque permite que sea dicha ley general la que distribuya las competencias entre los tres órdenes de gobierno, en lo que se refiere a protección al





DIRECCIÓN REGIONAL PENÍNSULA DE YUCATÁN Y CARIBE MEXICANO

Quintana Roo, Yucatán y Campeche

UNIDAD TÉCNICA DE CONSERVACIÓN Y MANEJO REGIONAL

OFICIO No. F00.9.DRPYyCM.UTCMR.-S06/2016

ambiente y preservación y restauración del equilibrio ecológico, correspondiendo a la Federación la facultad de establecer, regular, administrar y vigilar las áreas naturales protegidas de jurisdicción federal, entre las que se encuentran las Reservas de la Biosfera.

El alcance de la competencia federal se determina a partir de la expedición de la declaratoria para el establecimiento del área, en la que se definen las actividades que pueden realizarse dentro de la misma, con la finalidad de cumplir con los objetivos de conservación de los recursos naturales, ecosistemas y demás elementos biológicos que hubiesen motivado su creación.

No se omite hacer de su conocimiento que, en el presente asunto el principio de legalidad cobra gran relevancia puesto que entraña a que lo administrativo debe ceñir siempre su actuar a lo que disponga la ley, esto es, el respeto absoluto en la producción de las normas administrativas al orden escalonado exigido por la jerarquía de las fuentes y finalmente, la sumisión de los actos concretos de una autoridad administrativa a las disposiciones de carácter general previamente dictadas por esa misma autoridad, o incluso, por autoridad de grado inferior siempre que actúe en el ámbito de su competencia, como bien lo define Garrido Falla en su libro Curso de derecho administrativo I, 10ª. ed., Madrid, Civitas, 2001, p. 439.

Asimismo, como bien establecido se encuentra en la tesis jurisprudencial 891/41, emitida por la Segunda Sala de la Suprema Corte de Justicia de la Nación de la Quinta Época, publicada en el Semanario Judicial de la Federación con registro 327017, la cual esgrime que "es principio de derecho en nuestro sistema institucional, que las autoridades administrativas no tienen más facultad que las que las mismas leyes les confieren y, por tanto, para que sus actos puedan estar revestidos de avisos de constitucionalidad, es incuestionable que deben fundar y motivar su legalidad".

- Respecto a su manifestación: *"El EPJ no pone a disposición de los particulares la Manifestación de Impacto Regulatorio (MIR)"*

De acuerdo a la legislación aplicable, la SEMARNAT pondrá a disposición del público los estudios previos justificativos, para su consulta, y paralelamente solicitará opinión de los sectores involucrados e interesados; proceso en el que se encuentra actualmente la CONANP. Posterior a dichas fases, el proyecto de Decreto es enviado a la Comisión Federal de Mejora Regulatoria de la Secretaría de Economía, acompañado de su correspondiente Manifestación de Impacto Regulatorio (MIR), momento en el que esa instancia pone a disposición del público dicha Manifestación.

- Respecto a su manifestación: *"Es imperativo de la autoridad considerar las manifestaciones que se presentan por medio del presente escrito"*

Como ya se mencionó, el presente procedimiento mediante el cual se pretende escuchar a todos y cada uno de los actores participantes en el área natural protegida que se proyecta decretar, se encuentra en la etapa de consulta y opinión, razón por la cual el objetivo del



TEJADOC

DIRECCIÓN REGIONAL PENÍNSULA DE YUCATÁN Y CARIBE MEXICANO

Quintana Roo, Yucatán y Campeche

UNIDAD TÉCNICA DE CONSERVACIÓN Y MANEJO REGIONAL

OFICIO No. F00.9.DRPYyCM.UTCMR.-506/2016

AVISO por el que se informa al público en general que está a su disposición el estudio realizado para justificar la expedición del Decreto por el que se pretende declarar como área natural protegida con el carácter de Reserva de la Biosfera a la región conocida como Caribe Mexicano, consistente en una porción terrestre así como la parte costera y marina frente a los municipios de Lázaro Cárdenas, Isla Mujeres y Benito Juárez; la porción costera colindante con el límite este del Parque Nacional Tulum y la porción marina frente a los municipios de Puerto Morelos, Tulum, Solidaridad y Cozumel, y la ubicada al este de las Reservas de la Biosfera Sian Ka'an y Arrecifes de Sian Ka'an, frente al Municipio de Felipe Carrillo Puerto; por último la porción marina frente a los municipios de Bacalar y Othón P. Blanco, todos en el Estado de Quintana Roo, con una superficie total de 5,662,859.1 hectáreas; con una superficie marina de 5,546,075.3 hectáreas y una superficie terrestre de 116,783.8 hectáreas, publicado el día 22 de abril de 2016 en el Diario Oficial de la Federación, en consecuencia, de manera imperativa esta autoridad administrativa federal toma en cuenta las manifestaciones que mediante el escrito de referencia, realiza a esta dependencia.

Por lo que se refiere a los puntos petitorios de su escrito, le comento que con fundamento en el artículo 19 de la Ley Federal de Procedimiento Administrativo, se tiene por reconocida la personalidad de su representada en los términos manifestados en su escrito y por consideradas las manifestaciones vertidas en el mismo.

Finalmente, la CONANP agradece su opinión y comentarios al respecto, en espera de seguir contando con su participación durante esta y las siguientes fases que acompañan el establecimiento y manejo de las áreas naturales protegidas, lo cual permitirá fortalecer la conservación y el desarrollo sustentable del Caribe Mexicano.

Sin más por el momento, aprovecho la ocasión para enviarle un cordial saludo.

ATENTAMENTE
EL DIRECTOR REGIONAL



FRANCISCO RICARDO GÓMEZ LOZANO SECRETARÍA DE MEDIO
AMBIENTE Y RECURSOS

"Por una cultura ecológica y el uso eficiente del papel, las siguientes copias de conocimiento, se remiten por vía electrónica"

C.c. ep.- Ing. Rafael Pachiano Alamán.- Secretario de Medio Ambiente y recursos Naturales.
Lic. Alejandro del Mazo Maza.- Comisionado Nacional de Áreas Naturales Protegidas.
Biol. David Gutiérrez Carbonell.- Encargado de la Dirección General de Conservación para el Desarrollo, CONANP.
Ing. Alejandro Rafael Nyssen Ocaranza.- Director General de Operación Regional, CONANP.
Biol. Nallely Hernández Palacios.- Subdirectora de la Unidad Técnica de Conservación y Manejo Regional.
Expediente

Expediente
Descargo del folio de control de gestión CN/2016-0673.
FRGL/FAOO/TGZ

Página 8 de 8

Calle Venado No. 71, Retorno 8, Supermanzana 20, Manzana 18, Código Postal 77500, Cancún, Municipio de Benito Juárez, Quintana Roo

Tels: (998) 8 87 19 97 y 8 92 14 13 www.conanc.gob.mx, regionpdeyuc@conanc.gob.mx



RE: Respuesta RBCM Of. 506 Opinión 21

Meneses Carlos <carlos.meneses@posadas.com>

Enviado: Jueves 18/08/2016 01:09 p. m.

Para: Tania Gomez Zuniga

CC: Francisco Ricardo Gomez Lozano; Fernando Alonso Orozco Ojeda; Arally Beatriz Sanchez Marin

C. TANIA GOMEZ ZUÑIGA

Buenas tardes, acusamos recepción de su oficio No. F00.9.DRPYyCM.UTCMR-506/2016

Agradeciéndole su gentileza... Saludos cordiales.

Carlos Meneses López
Gerente Administrativo

De: Tania Gomez Zuniga [mailto:tzuniga@conap.gob.mx]

Enviado el: jueves, 18 de agosto de 2016 12:29 p.m.

Para: Meneses Carlos

CC: Francisco Ricardo Gomez Lozano; Fernando Alonso Orozco Ojeda; Arally Beatriz Sanchez Marin

Asunto: Respuesta RBCM Of. 506 Opinión 21

C. CARLOS MENESES LOPEZ
REPRESENTANTE LEGAL
GRUPO POSADAS

Por indicación del Biol. Francisco Ricardo Gómez, Director Regional Península de Yucatán y Caribe Mexicano, adjunto se envía copia del oficio No. F00.9.DRPYyCM.UTCMR.-506/2016, a través del cual se responde a su escrito enviado sobre el **proyecto de establecimiento del área natural protegida Reserva de la Biosfera Caribe Mexicano**, derivado del AVISO publicado por la Secretaría de Medio Ambiente y Recursos Naturales el 23 de Abril del 2016 en el Diario Oficial de la Federación.

Cabe mencionar que el original será enviado en breve por mensajería.

Sin más por el momento, le envío un cordial saludo.

Favor de confirmar de recibido.

Tania
Gómez Zúñiga

COPIADO

000065

SINTETICO

DIRECCIÓN REGIONAL PENÍNSULA DE YUCATÁN Y CARIBE
MEXICANO

Quintana Roo, Yucatán y Campeche

UNIDAD TÉCNICA DE CONSERVACIÓN Y MANEJO REGIONAL

OFICIO No. F00.9.DRPYyCM.UTCMR.- 491/2016

Cancún, Benito Juárez, Quintana Roo, a 29 de julio de 2016

C. MANUEL ARIEL GARZÓN GUAPO**REPRESENTANTE LEGAL DE HOTELES Y VILLAS POSADAS, S.A DE C.V.**

Avenida Ejército Nacional 678, Despacho 302, Colonia Polanco Reforma

Delegación Miguel Hidalgo, C.P. 11550, Ciudad de México

Autorizados: *Martín Alberto Sosa Sierra, Dulce Fiorella Guadalupe**Corona Velázquez, María Márquez Buenrostro, Julio Damián Martínez**Barreiro y Gabriela Jocelyn Palacios Mejorada***PRESENTE:****ASUNTO:** Respuesta a sus manifestaciones en relación con
el AVISO sobre la creación del ANP Caribe
Mexicano.

Me refiero a su escrito sin número y sin fecha año, dirigido al Ingeniero Rafael Pacchiano Alamán, Secretario de Medio Ambiente y Recursos Naturales, y al Licenciado Alejandro del Mazo Maza, Comisionado Nacional de Áreas Naturales Protegidas, el cual fue recibido en la Oficialía de Partes de esta Comisión Nacional el día 20 de mayo del presente año, medio por el cual en ejercicio del derecho de petición que consagra el artículo 8º Constitucional, su representada realiza diversas manifestaciones en relación con el Aviso publicado en el DOF el 22 de abril de 2016, para el establecimiento del área natural protegida Reserva de la Biosfera Caribe Mexicano, asunto que fue turnado para su atención a esta Dirección Regional Península de Yucatán y Caribe Mexicano.

Sobre este asunto, y en atención al artículo 47 del Reglamento de la Ley General del Equilibrio Ecológico y la Protección al Ambiente en Materia de Áreas Naturales Protegidas, me permito emitir los siguientes comentarios:

- Respecto a sus manifestaciones sobre: *"El Estudio Previa Justificativo para el establecimiento del área natural protegida Reserva de la Biosfera Caribe Mexicano genera incertidumbre a mi representada en virtud de que se puede advertir que las coordenadas indicadas en el EPJ se traslapan sobre la zona federal marítima terrestre colindante con la propiedad..."* y *"es claro que existe una grave afectación a la pacífica posesión y uso de mi representada, pues la zona de reserva planteada invade la zona federal marítimo terrestre que tiene concesionada, así como el traslape de parte de su propiedad privada"*

Antecedente Número 1: *"Mi representada es subarrendataria del Hotel Live Aqua Cancún localizado en Boulevard Kukulcán/km. 12.5, zona hotelera, código postal 77500, Municipio de Benito Juárez, Estado de Quintana Roo"*

Le comento que el polígono propuesto para el establecimiento de la declaratoria del área natural protegida Reserva de la Biosfera Caribe Mexicano no incluye la Zona Federal Marítimo Terrestre (ZOFEMAT) colindante al municipio de Benito Juárez, por lo que la porción costera frente al Hotel Live Aqua referido en su escrito no formaría parte del polígono de la citada Reserva, tal como se observa en la siguiente imagen. De igual manera, hago de su conocimiento que derivado de las opiniones y reuniones de trabajo que se han estado llevando a cabo a nivel central, regional y local por parte de esta Comisión Nacional con

Página 1 de 6

Calle Venado No. 71, Retorno 8, Supermanzana 20, Manzana 18, Código Postal 77500, Cancún, Municipio de Benito Juárez, Quintana Roo

Tels: (998) 8 87 19 97 y 8 92 14 13 www.conanp.gob.mx, regionyucayuc@conanp.gob.mx

000066

RECEBIDO

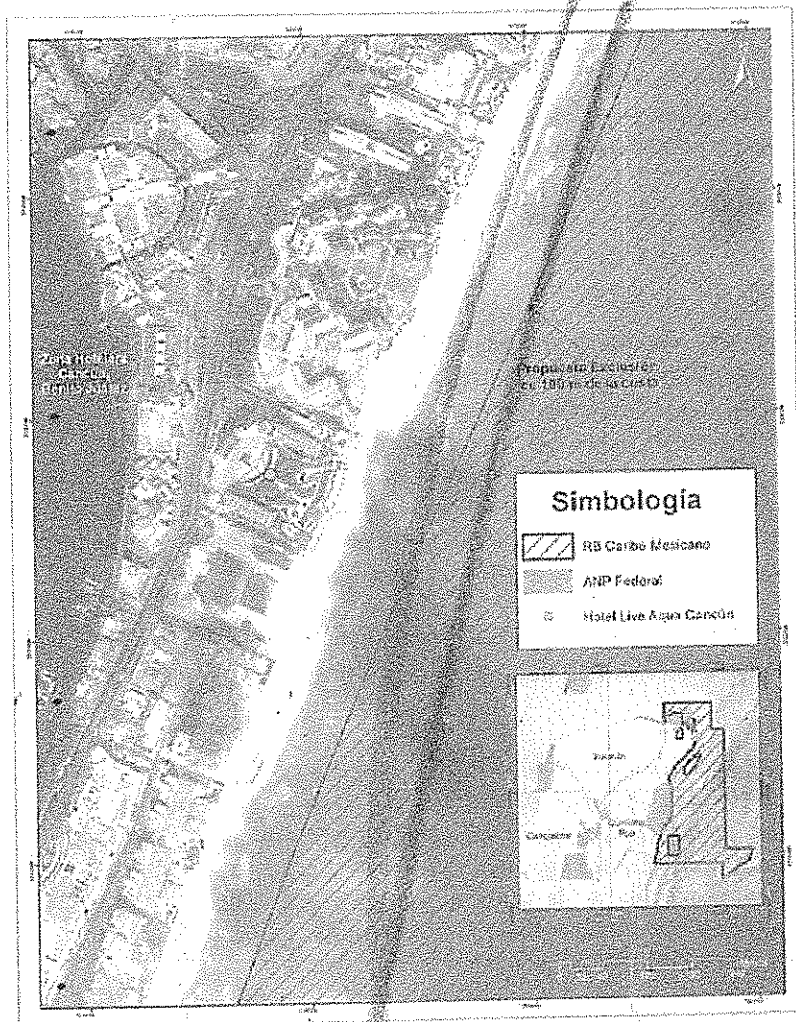
DIRECCIÓN REGIONAL PENÍNSULA DE YUCATÁN Y CARIBE
MEXICANO

Quintana Roo, Yucatán y Campeche

UNIDAD TÉCNICA DE CONSERVACIÓN Y MANEJO REGIONAL

OFICIO No. F00.9.DRPYyCM.UTCMR.- 491/2016

la participación de los diferentes sectores involucrados en el área, se está considerando excluir la porción costera inmediata al continente, así como los polígonos de concesiones e infraestructura portuaria. Lo anterior, a fin de disminuir los conflictos con la actividad turística que se desarrolla en esos sitios.



Asimismo, le comento que dicha Reserva tiene como uno de sus pilares el aprovechamiento sustentable de los recursos naturales (entre los que se encuentra la pesca y el turismo), por lo que en caso de decretarse, los usuarios o prestadores de servicios que realizan actividades a través de permisos o concesiones emitidas por la autoridad competente, podrán seguir realizándolas de acuerdo con la normatividad aplicable.

- Respecto a su manifestación: "El EPT deberá prever la expectativa de derecho de mi representada"

Página 2 de 6

Calle Venado No. 71, Retorno 8, Supermanzana 20, Manzana 18, Código Postal 77500, Cancún, Municipio de Benito Juárez, Quintana Roo

Tel: (988) 8 87 19 97 y 8 92 14 15 www.conanp.gob.mx regionp@conanp.gob.mx



DIRECCIÓN REGIONAL PENÍNSULA DE YUCATÁN Y CARIBE
MEXICANO

Quintana Roo, Yucatán y Campeche

UNIDAD TÉCNICA DE CONSERVACIÓN Y MANEJO REGIONAL

OFICIO No. F00.9.DRPYyCM.UTCMK-491/2016

El Estudio Previo Justificativo para el Establecimiento del Área Natural Protegida Reserva de la Biosfera Caribe Mexicano (EPJ) es un instrumento que establece las condiciones y características ambientales, sociales y económicas que dan sustento al establecimiento de un Área Natural Protegida (ANP); en este sentido no prejuzga propiedad o derecho sobre actividades o usos. Por tanto, considerando que la propuesta de Reserva de la Biosfera Caribe Mexicano no incluye porción terrestre en el espacio de su predio, no existe afectación alguna. Asimismo, las actividades turísticas que se vienen desarrollando en la porción marina podrán continuarse en virtud de que como ya se mencionó, se propone una exclusión de 100 metros posteriores a la ZOFEMAT; de igual manera las actividades turísticas y de desarrollo de infraestructura portuaria son compatibles con el objeto de esta ANP.

- Respecto a sus manifestaciones: *"Es indispensable realizar una actualización de la información contenida en el EPJ"; "...resulta cuestionable que con los datos mencionados en el estudio se pueda determinar el tipo de zona y/o áreas naturales protegidas propuestas en la Reserva de la Biosfera Caribe Mexicano", y "No existe justificación para el establecimiento del área de reserva de la Biósfera del Caribe Mexicano"*

Sobre este punto, le comento que el EPJ, es un documento técnico-jurídico que justifica la expedición de la declaratoria, de conformidad con las disposiciones establecidas en el Artículo 46 del Reglamento de la LGEEPA en Materia de Áreas Naturales Protegidas. Dicho estudio es utilizado para iniciar el proceso de consulta de opinión, la cual permite recabar información valiosa para la elaboración del Decreto y su posterior Programa de Manejo completando sus apartados y enriqueciéndolos técnica y científicamente.

Por otra parte, le comento que la superficie propuesta para decretar como Reserva de la Biosfera Caribe Mexicano incluye, como se menciona en la Tabla 3 del Estudio Previo Justificativo, varias ecorregiones identificadas por la CONABIO como relevantes en su riqueza de biodiversidad, las cuales conllevan una cantidad innumerable de especies y ecosistemas aún no representados en el conjunto de áreas naturales protegidas a nivel nacional.

Adicionalmente, de acuerdo a lo especificado en el mismo estudio justificativo, la superficie propuesta incluye áreas de crianza y reproducción de juveniles que sustentan a las pesquerías, tal es el caso del Sistema Lagunar Chacmochoch, la cual es una de las lagunas más grandes del norte de Quintana Roo; arrecifes de coral y pastos marinos, los cuales permiten la alimentación y refugio de diversas especies como las tortugas marinas, equinodermos y peces de importancia ecológica; zonas marinas profundas como el "Talud de la cordillera de Cozumel", "Banco Arrowsmith", "Banco Chinchorro Profundo" y "Los montes submarinos de NW del Caribe", ecosistemas de alta productividad, biodiversidad y donde se han encontrado nuevas especies y algunas endémicas; y abarca el 50% del Sistema Arrecifal Mesoamericano (SAM), siendo esta la primera y única barrera arrecifal trasfronteriza del mundo. Lo anterior, es acorde a lo indicado por la LGEEPA para el establecimiento de las Reservas de la Biosfera, las cuales corresponden a áreas biogeográficas relevantes a nivel nacional, representativas de uno o más ecosistemas no alterados significativamente por la acción del ser humano o que requieran ser preservados y restaurados, en los cuales habitan especies representativas de la biodiversidad nacional, incluyendo a las consideradas endémicas, amenazadas o en peligro de extinción, tal es el caso de los ecosistemas y objetos de conservación existentes en la propuesta de RBCM.

COPIA
AUTÉNTICA
DE
OFICIO
Nº
F00.9.DRPYyCM.UTCMK-491/2016
FECHA
01/05/2016
LUGAR
CANCÚN, Q. ROO.

DIRECCIÓN REGIONAL PENÍNSULA DE YUCATÁN Y CARIBE
MEXICANO

Quintana Roo, Yucatán y Campeche

UNIDAD TÉCNICA DE CONSERVACIÓN Y MANEJO REGIONAL

OFICIO No. F00.9.DRPyCM.UTCMR.- 491/2016

Adicionalmente, dicha información se encuentra enriqueciendo derivado de las reuniones llevadas a cabo con los sectores involucrados (investigadores, organizaciones sociales, gobierno, prestadores de servicios turísticos, pescadores, empresarios, etc.) y recabando las opiniones respecto a la propuesta de Reserva de la Biosfera, información que será analizada para definir el contenido de la declaratoria para el establecimiento del ANP o bien su posterior inclusión en el Programa de Manejo correspondiente.

- Respecto a su manifestación: *"Es importante que el EPJ considere las afectaciones al sector turístico y las implicaciones que ello conlleva con base en un estudio de campo verificable"*

Al respecto le comento que en las áreas protegidas, y particularmente en las Reservas de la Biosfera, se permite el desarrollo de diferentes actividades y usos que hacen compatible el aprovechamiento sustentable de los recursos con la conservación. Dichos usos son ordenados a través de la subzonificación del área protegida, identificando los sitios idóneos para el desarrollo de las actividades, así como las modalidades de uso y lineamientos específicos para cada subzona. Lo anterior se lleva a cabo durante la elaboración del Programa de Manejo respectivo, proceso que se realiza con la participación de los sectores involucrados.

Al respecto, es importante reiterar que las personas, empresas y sociedades que desarrollan actualmente actividades económicas o náutico recreativas, tienen derechos adquiridos que no se violentan con la expedición de un decreto presidencial, sino que mantienen dichos derechos.

Por otra parte, cabe mencionar que esta Comisión Nacional promoverá la participación continua de la sociedad a través de la integración de su Consejo Asesor, el cual tendrá por objeto coadyuvar en el manejo y administración del Área Protegida, y por medio del cual se busca impulsar un proceso de construcción de acuerdos para el establecimiento de compromisos, corresponsabilidad y participación de los diferentes actores que convergen en el ANP.

- Respecto a su manifestación: *"El EPJ no se ajusta al contenido del artículo 16 de la Constitución Política de los Estados Unidos Mexicanos, toda vez que no fundó ni motivó debidamente las facultades de las autoridades referidas en el estudio, lo que se traduce en un estado de indefensión de mi representada ya que desconoce quién fue la autoridad que ordenó la emisión del EPJ y con base en qué facultades se ordenó su creación"*

Sobre este punto, la Ley Orgánica de la Administración Pública Federal fija las bases de organización de la Administración Pública Federal, centralizada y paraestatal, misma que de conformidad con los artículos 2º fracción I, 17, 18, 26 en la parte relativa a la Secretaría de Medio Ambiente y Recursos Naturales (SEMARNAT) y 32-Bis establece con claridad las funciones y atribuciones que se tienen por parte de la SEMARNAT.

Asimismo, del criterio emanado por el Pleno de la Suprema Corte de Justicia de la Nación, dentro de la controversia Constitucional 72/2008, se observa que del régimen jurídico establecido en la Ley General de Equilibrio Ecológico y Protección al Ambiente, resulta claro que compete al Poder Ejecutivo Federal delimitar, zonificar, administrar, regular y preservar las áreas naturales protegidas de su competencia,

Página 4 de 6



DIRECCIÓN REGIONAL PENÍNSULA DE YUCATÁN Y CARIBE
MEXICANO

Quintana Roo, Yucatán y Campeche

UNIDAD TÉCNICA DE CONSERVACIÓN Y MANEJO REGIONAL

OFICIO No. F00.9.DRPYyCM.UTCMR.- 491/2016

establecer las modalidades y limitaciones a las que las mismas se sujetarán y describir las actividades que en ellas se llevarán a cabo.

Incluso, la Norma Fundamental otorga a la Federación la facultad de regular actividades en aquellas zonas del territorio nacional en donde los ambientes originales no han sido significativamente alterados por la actividad del hombre o que requieren ser preservadas y restauradas y están sujetas al régimen previsto en la Ley General de Equilibrio Ecológico y Protección al Ambiente.

Lo anterior es así, porque permite que sea dicha ley general la que distribuya las competencias entre los tres órdenes de gobierno, en lo que se refiere a protección al ambiente y preservación y restauración del equilibrio ecológico, correspondiendo a la Federación la facultad de establecer, regular, administrar y vigilar las áreas naturales protegidas de jurisdicción federal, entre las que se encuentran las Reservas de la Biósfera.

El alcance de la competencia federal se determina a partir de la expedición de la declaratoria para el establecimiento del área, en la que se definen las actividades que pueden realizarse dentro de la misma, con la finalidad de cumplir con los objetivos de conservación de los recursos naturales, ecosistemas y demás elementos biológicos que hubiesen motivado su creación.

No se omite hacer de su conocimiento que, en el presente asunto el principio de legalidad cobra gran relevancia puesto que entraña a que lo administrativo debe ceñir siempre su actuar a lo que disponga la ley, esto es, el respeto absoluto en la producción de las normas administrativas al orden escalonado exigido por la jerarquía de las fuentes y finalmente, la sumisión de los actos concretos de una autoridad administrativa a las disposiciones de carácter general previamente dictadas por esa misma autoridad, o incluso, por autoridad de grado inferior siempre que actúe en el ámbito de su competencia, como bien lo define Garrido Falla en su libro Curso de derecho administrativo I, 10ª. ed., Madrid, Civitas, 2001, p. 439.

Asimismo, como bien establecido se encuentra en la tesis jurisprudencial 891/41, emitida por la Segunda Sala de la Suprema Corte de Justicia de la Nación de la Quinta Época, publicada en el Semanario Judicial de la Federación con registro 327017, la cual esgrime que "es principio de derecho en nuestro sistema institucional, que las autoridades administrativas no tienen más facultad que las que las mismas leyes les confieren y, por tanto, para que sus actos puedan estar revestidos de avisos de constitucionalidad, es incuestionable que deben fundar y motivar su legalidad".


- Respecto a su manifestación: "El EPJ no pone a disposición de los particulares la Manifestación de Impacto Regulatorio (MIR)"

De acuerdo a la legislación aplicable, la SEMARNAT pondrá a disposición del público los estudios previos justificativos, para su consulta, y paralelamente solicitará opinión de los sectores involucrados e interesados; proceso en el que se encuentra actualmente la CONANP. Posterior a dichas fases, el proyecto de Decreto es enviado a la Comisión Federal de Mejora Regulatoria de la Secretaría de Economía, acompañado de su correspondiente Manifestación de Impacto Regulatorio (MIR), momento en el que esa instancia pone a disposición del público dicha Manifestación.

Página 5 de 6

000068

COPIA
DEL
LIBRO
DE
ACTAS

DIRECCIÓN REGIONAL PENÍNSULA DE YUCATÁN Y CARIBE
MEXICANO

Quintana Roo, Yucatán y Campeche

UNIDAD TÉCNICA DE CONSERVACIÓN Y MANEJO REGIONAL

OFICIO No. P00.2.DRPYyCM.UTCMR.- 491/2016

Por lo que se refiere a los puntos petitorios de su escrito, le comento que con fundamento en el artículo 19 de la Ley Federal de Procedimiento Administrativo, se tiene por reconocida la personalidad de su representada en los términos manifestados en su escrito y por atendidas las manifestaciones vertidas en el mismo.

Finalmente la CONANP agradece su opinión y comentarios al respecto, en espera de seguir contando con su participación durante ésta y las siguientes fases que acompañan el establecimiento y manejo de las áreas naturales protegidas, lo cual permitirá fortalecer la conservación y el desarrollo sustentable del Caribe Mexicano.

Sin más por el momento, aprovecho la ocasión para enviarle un cordial saludo.

ATENTAMENTE
EL DIRECTOR REGIONAL

FRANCISCO RICARDO GÓMEZ LOZANO

SECRETARÍA DE MEDIO
AMBIENTE Y RECURSOS
NATURALES COMISIÓN

"Por una cultura ecológica y el uso eficiente de papel, las comunicaciones oficiales, se remiten por vía electrónica"

C.c.p.- Ing. Rafael Pacchiano Alamán.- Secretario de Medio Ambiente y Recursos Naturales
Lic. Alejandro del Mazo Maza.- Comisionado Nacional de Áreas Naturales Protegidas
Biol. David Gutiérrez Carbonell.- Encargado de la Dirección General de Conservación para el Desarrollo, CONANP.
Abog. Cinthya Aurora Pérez Tirado.- Encargada de la Dirección General de Operación Regional, CONANP.
Expediente (para descargo del folio de control de gestión CN/2016/678).

FRGL/FAOOT/CE



De: Garzon Manuel [mailto:manuel.garzon@posadas.com]

Enviado el: miércoles, 17 de agosto de 2016 09:04 a. m.

Para: Tania Gomez Zuniga

CC: Francisco Ricardo Gomez Lozano; Maria Del Rocio Bravo Xicoténcatl; David Gutierrez Carbonell; Cesar Sanchez Ibarra; Fernando Alonso Orozco Ojeda; Arely Beatriz Sanchez Marin

Asunto: RE: Respuesta Proyecto RBCM-Ejidos

Estimada Srita. Gómez:

Muchas gracias. Acuso de recibido los cinco oficios adjuntos a su correo. Quedo a sus órdenes. Cordiales saludos.

RE: Respuesta Proyecto RBCM-Ejidos

Tania Gomez Zuniga

Enviado: martes 16/08/2016 01:26 p. m.

Para: 'manuel.garzon@posadas.com'

CC: Francisco Ricardo Gomez Lozano; Maria Del Rocio Bravo Xicoténcatl; David Gutierrez Carbonell; Cesar Sanchez Ibarra; Fernando Alonso Orozco Ojeda; Arely Beatriz Sanchez Marin

Mensaje: 21.III.RN Promotora Caribe DR 506 b.pdf (2 MB) 22.III.RN Of DR 491-Hoteles y Villas Posadas b.pdf (1 MB)
23.III.RN Promociones Hotelesas del Caribe- Of DR 500 b.pdf (3 MB) 24.III.RN Inversora Inmobiliaria Club-DR 501 b.pdf (3 MB)
25.III.RN Operadora del Golfo de Mexico-DR 502 b.pdf (2 MB)

C. MANUEL ARIEL GARZÓN GUAPO
REPRESENTANTE LEGAL
GRUPO POSADAS

Por indicación del Biol. Francisco Ricardo Gómez, Director Regional Península de Yucatán y Caribe Mexicano, adjunto se envía copia de los oficios listados a continuación, a través de los cuales se responde a sus opiniones sobre el **proyecto de establecimiento del área natural protegida Reserva de la Biosfera Caribe Mexicano**, derivado del AVISO publicado por la Secretaría de Medio Ambiente y Recursos Naturales el 23 de Abril del 2016 en el Diario Oficial de la Federación.

No. F00.9.DRPYyCM.UTCMR.-491/2016
No. F00.9.DRPYyCM.UTCMR.-500/2016
No. F00.9.DRPYyCM.UTCMR.-501/2016
No. F00.9.DRPYyCM.UTCMR.-502/2016
No. F00.9.DRPYyCM.UTCMR.-506/2016

Hoteles y Villas Posadas
Promociones Hotelesas del Caribe
Inversora Inmobiliaria Club
Operadora del Golfo de México
Promotora Caribe Cancún

Cabe mencionar que los originales se enviarán en breve por mensajería.

Sin más por el momento, le envío un cordial saludo.

Favor de confirmar de recibido.

Tania
Gómez Zúñiga

Unidad Técnica de Conservación y Manejo
Regional

Dirección Regional Península de Yucatán y
Caribe Mexicano. CONANP

000069

SINTEX

DIRECCIÓN REGIONAL PENÍNSULA DE YUCATÁN Y CARIBE MEXICANO
Quintana Roo, Yucatán y Campeche

UNIDAD TÉCNICA DE CONSERVACIÓN Y MANEJO REGIONAL

OFICIO No. F00.9.DRPYyCM.UTCMR.- 500/2016

Cancún, Benito Juárez, Quintana Roo, a 01 de agosto de 2016

C. MANUEL ARIEL GARZÓN GUAPO
REPRESENTANTE LEGAL DE PROMOCIONES HOTELERAS DEL CARIBE S.A DE C.V.
Avenida Ejército Nacional 678, Despacho 302, Colonia Polanco Reforma
Delegación Miguel Hidalgo, C.P. 11550, Ciudad de México
Autorizados: Martín Alberto Sosa Sierra, Dulce Fiorella Guadalupe
Corona Velázquez, Mario Márquez Buenrostro, Julio Damián Martínez
Barreiro y Gabriela Jocelyn Palacios Mejorada
PRESENTE:

ASUNTO: Respuesta a sus manifestaciones en
relación con el AVISO sobre la creación del
ANP Caribe Mexicano.

Me refiero a su escrito sin número y sin fecha, dirigido al Ingeniero Rafael Pacchiano Alamán, Secretario de Medio Ambiente y Recursos Naturales, y al Licenciado Alejandro del Mazo Maza, Comisionado Nacional de Áreas Naturales Protegidas, recibido en la misma Comisión Nacional el día 20 de mayo del presente año, mismo que fue turnado para su atención a esta Dirección Regional Península de Yucatán y Caribe Mexicano, medio por el cual formula manifestaciones en relación con el Aviso publicado en el DOF el 22 de abril de 2016, para el establecimiento del área natural protegida Reserva de la Biosfera Caribe Mexicano.

Sobre este asunto, y en atención al artículo 47 del Reglamento de la Ley General del Equilibrio Ecológico y la Protección al Ambiente en Materia de Áreas Naturales Protegidas, me permito emitir los siguientes comentarios.

- Respecto a su manifestación sobre: "El Estudio Previo Justificativo (EPJ), afecta la propiedad de mi mandante, así como los derechos de su título de concesión de Zona Federal Marítimo Terrestre"

Antecedente Número 1: "Mi representada es propietaria del predio en donde se ubica el Hotel Fiesta Americana Condesa Cancún, ubicado en Boulevard Kukulcan km. 16.5, Zona Hotelera, C.P. 77500, Municipio Benito Juárez, Cancún, Estado de Quintana Roo"

Le comento que el polígono propuesto para el establecimiento de la declaratoria de la Reserva de la Biosfera Caribe Mexicano no incluye la Zona Federal Marítimo Terrestre (ZOFEMAT) en el municipio de Benito Juárez, por lo que la porción costera frente al Hotel Fiesta Americana Condesa Cancún referido en su escrito no formaría parte del polígono de la Reserva, tal como se observa en la siguiente imagen. Asimismo, le comento que derivado de las opiniones y reuniones de trabajo que se han estado llevando a cabo a nivel central, regional y local por parte de esta Comisión Nacional con la participación de los diferentes sectores involucrados en el área, se está considerando excluir la porción costera inmediata al continente, así como los polígonos de concesiones e infraestructura portuaria. Lo




DIRECCIÓN REGIONAL PENÍNSULA DE YUCATÁN Y CARIBE MEXICANO

Quintana Roo, Yucatán y Campeche

UNIDAD TÉCNICA DE CONSERVACIÓN Y MANEJO REGIONAL

OFICIO No. F00.9.DRPYyCM.UTCMR.- 500/2016

anterior, a fin de disminuir los conflictos con la actividad turística que se desarrolla en esos sitios.



Asimismo, le comento que dicha Reserva tiene como uno de sus pilares el aprovechamiento sustentable de los recursos naturales (entre los que se encuentra la pesca y el turismo), por lo que en caso de decretarse, los usuarios o prestadores de servicios que realizan actividades a través de permisos o concesiones emitidas por la autoridad competente, podrán seguir realizándolas en dicha superficie, de acuerdo con la normatividad vigente.

- Respecto a su manifestación: "El EPJ deberá prever la expectativa de derecho de mi representada"

El Estudio Previo Justificativo para el Establecimiento del Área Natural Protegida Reserva de la Biosfera Caribe Mexicano (EPJ) es un instrumento que establece las condiciones y características ambientales, sociales y económicas que dan sustento al establecimiento de un Área Natural Protegida (ANP); en este sentido no prejuzga propiedad o derecho sobre

Página 2 de 10

Calle Venado No. 71, Retorno 8, Supermanzana 20, Manzana 18, Código Postal 77500, Cancún, Municipio de Benito Juárez, Quintana Roo.

Tels: (998) 8 87 19 97 y 8 92 14 13 www.conanp.gob.mx, regionpdeyuc@conanp.gob.mx



DIRECCIÓN REGIONAL PENÍNSULA DE YUCATÁN Y CARIBE MEXICANO

Quintana Roo, Yucatán y Campeche

UNIDAD TÉCNICA DE CONSERVACIÓN Y MANEJO REGIONAL

OFICIO No. F00.9.DRPYyCM.UTCMR- 500/2016

actividades o usos. Por tanto, considerando que la propuesta de Reserva de la Biosfera Caribe Mexicano no incluye porción terrestre en el espacio de su predio, no existe afectación alguna. Asimismo, las actividades turísticas que se vienen desarrollando en la porción marina podrán continuarse en virtud de que como ya se mencionó, se propone una exclusión de 100 metros posteriores a la ZOFEMAT; de igual manera las actividades turísticas y de desarrollo de infraestructura portuaria son compatibles con el objeto de esta ANP.

- Respecto a su manifestación: *"El EPJ no se ajusta al contenido del artículo 16 de la Constitución Política de los Estados Unidos Mexicanos, toda vez que no fundó ni motivó debidamente las facultades de las autoridades referidas en el estudio, lo que se traduce en un estado de indefensión de mi representada ya que desconoce quién fue la autoridad que ordenó la emisión del EPJ y con base en qué facultades se ordenó su creación"*

Sobre este punto, la Ley Orgánica de la Administración Pública Federal fija las bases de organización de la Administración Pública Federal, centralizada y paraestatal, misma que de conformidad con los artículos 2º fracción I, 17, 18, 26 en la parte relativa a la Secretaría de Medio Ambiente y Recursos Naturales (SEMARNAT) y 32-Bis establece con claridad las funciones y atribuciones que se tienen por parte de la SEMARNAT.

Asimismo, del criterio emanado por el Pleno de la Suprema Corte de Justicia de la Nación, dentro de la controversia Constitucional 72/2008, se observa que del régimen jurídico establecido en la Ley General de Equilibrio Ecológico y Protección al Ambiente, resulta claro que compete al Poder Ejecutivo Federal delimitar, zonificar, administrar, regular y preservar las áreas naturales protegidas de su competencia, establecer las modalidades y limitaciones a las que las mismas se sujetarán y describir las actividades que en ellas se llevarán a cabo.


Incluso, la Norma Fundamental otorga a la Federación la facultad de regular actividades en aquellas zonas del territorio nacional en donde los ambientes originales no han sido significativamente alterados por la actividad del hombre o que requieren ser preservadas y restauradas y están sujetas al régimen previsto en la Ley General de Equilibrio Ecológico y Protección al Ambiente.

Lo anterior es así, porque permite que sea dicha ley general la que distribuya las competencias entre los tres órdenes de gobierno, en lo que se refiere a protección al ambiente y preservación y restauración del equilibrio ecológico, correspondiendo a la Federación la facultad de establecer, regular, administrar y vigilar las áreas naturales protegidas de jurisdicción federal, entre las que se encuentran las Reservas de la Biosfera.

El alcance de la competencia federal se determina a partir de la expedición de la declaratoria para el establecimiento del área, en la que se definen las actividades que pueden realizarse dentro de la misma, con la finalidad de cumplir con los objetivos de conservación de los recursos naturales, ecosistemas y demás elementos biológicos que hubiesen motivado su creación.



000071





DIRECCIÓN REGIONAL PENÍNSULA DE YUCATÁN Y CARIBE MEXICANO

Quintana Roo, Yucatán y Campeche

UNIDAD TÉCNICA DE CONSERVACIÓN Y MANEJO REGIONAL

OFICIO No. F00.9.DRPYyCM.UTCMR.- 500/2016

No se omite hacer de su conocimiento que, en el presente asunto el principio de legalidad cobra gran relevancia puesto que entraña a que lo administrativo debe ceñir siempre su actuar a lo que disponga la ley, esto es, el respeto absoluto en la producción de las normas administrativas al orden escalonado exigido por la jerarquía de las fuentes y finalmente, la sumisión de los actos concretos de una autoridad administrativa a las disposiciones de carácter general previamente dictadas por esa misma autoridad, o incluso, por autoridad de grado inferior siempre que actúe en el ámbito de su competencia, como bien lo define Garrido Falla en su libro Curso de derecho administrativo I, 10ª. ed., Madrid, Civitas, 2001, p. 439.

Asimismo, como bien establecido se encuentra en la tesis jurisprudencial 891/41, emitida por la Segunda Sala de la Suprema Corte de Justicia de la Nación de la Quinta Época, publicada en el Semanario Judicial de la Federación con registro 327017, la cual esgrime que "es principio de derecho en nuestro sistema institucional, que las autoridades administrativas no tienen más facultad que las que las mismas leyes les confieren y, por tanto, para que sus actos puedan estar revestidos de avisos de constitucionalidad, es incuestionable que deben fundar y motivar su legalidad".


- Respecto a sus manifestaciones sobre: "No existe justificación para el establecimiento del Área de Reserva de la Biosfera del Caribe Mexicano", "El EPJ carece de claridad y técnicas empleadas para su elaboración", y "Es indispensable realizar una actualización de la información contenida en el EPJ"

Al respecto, nos permitimos comentar que el Estudio Previo Justificativo para el Establecimiento del Área Natural Protegida Reserva de la Biosfera Caribe Mexicano (EPJ), es un documento técnico elaborado de conformidad con las disposiciones establecidas en el Artículo 46 del Reglamento de la LGEEPA en Materia de Áreas Naturales Protegidas. Dicho estudio es la base para iniciar el proceso de consulta de opinión, la cual permitirá recabar información valiosa para la elaboración del Decreto, misma que será enriquecida técnica y científicamente durante la integración de su respectivo Programa de Manejo para completar todos los apartados que se requieran.

En dicho EPJ se menciona que la superficie propuesta para decretar como RBCM incluye varias ecorregiones identificadas por la CONABIO como relevantes en su riqueza de biodiversidad, como son: Plataforma del Golfo de México Sur; Plataforma del Caribe Mesoamericano; Talud del Caribe Mesoamericano; Cuenca de Yucatán; Cadena Montañosa Caimán; Planicie y lomeríos de la Península de Yucatán. Cada ecorregión conlleva una cantidad innumerable de especies y ecosistemas aún no representados en el conjunto de áreas naturales protegidas a nivel nacional.

Se incluyen también áreas de crianza y reproducción de juveniles que sustentan a las pesquerías, tal es el caso del Sistema Lagunar Chacmochuch, la cual es una de las lagunas más grandes del norte de Quintana Roo, así como arrecifes de coral y pastos marinos, los cuales permiten la alimentación y refugio de diversas especies como las tortugas marinas,





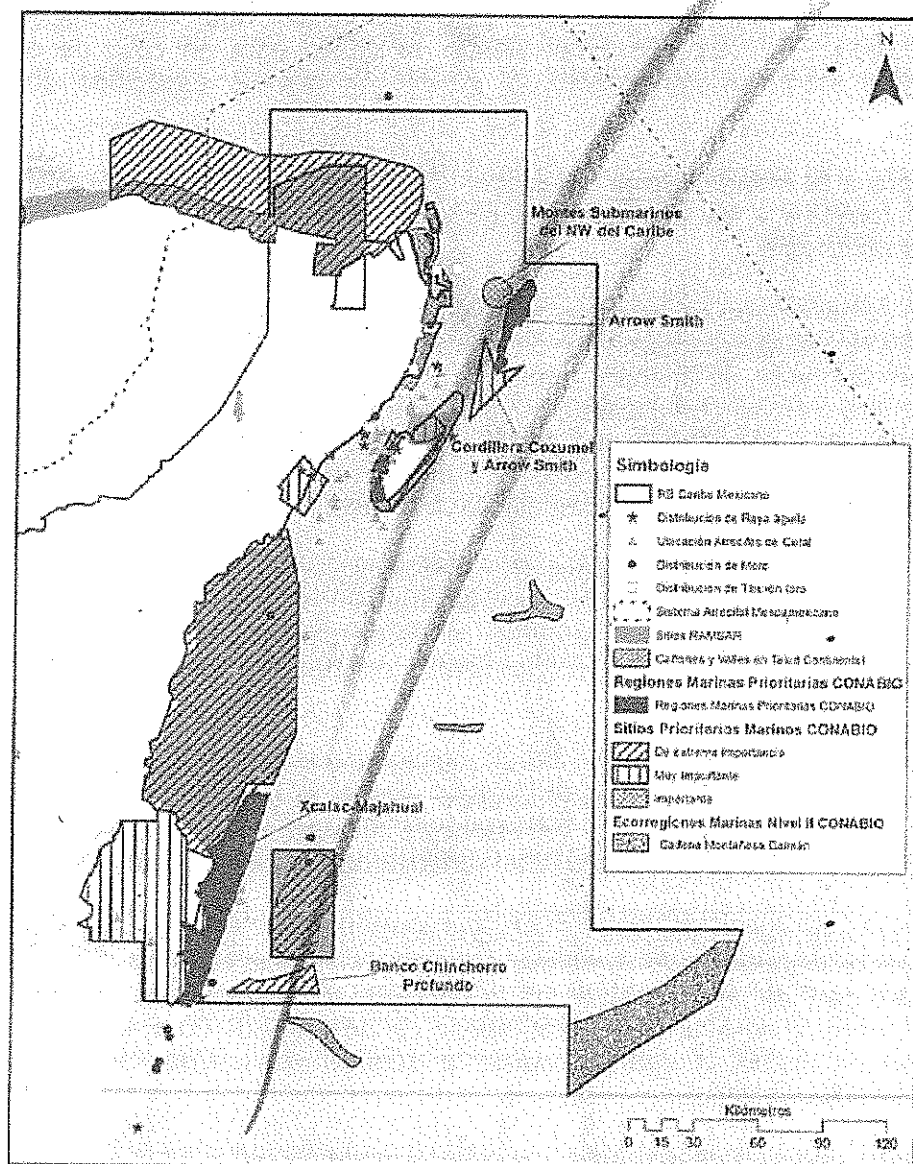
DIRECCIÓN REGIONAL PENÍNSULA DE YUCATÁN Y CARIBE MEXICANO

Quintana Roo, Yucatán y Campeche

UNIDAD TÉCNICA DE CONSERVACIÓN Y MANEJO REGIONAL

OFICIO No. F00.9.DRPYyCM.UTCMR.- 500/2016

equinodermos y peces de importancia ecológica, zonas marinas profundas como el "Talud de la cordillera de Cozumel", "Banco Arrowsmith", "Banco Chinchorro Profundo" y "Los montes submarinos de NW del Caribe", ecosistemas de alta productividad, biodiversidad y donde se han encontrado nuevas especies y algunas endémicas, y abarca el 50% del Sistema Arrecifal Mesoamericano (SAM), siendo esta la primera y única barrera arrecifal trasfronteriza del mundo; entre otras áreas de importancia a nivel nacional e internacional como las identificadas en la siguiente imagen.




Áreas de importancia ecológica en la propuesta de Reserva de la Biosfera Caribe Mexicano



000072

COPIADO



DIRECCIÓN REGIONAL PENÍNSULA DE YUCATÁN Y CARIBE MEXICANO

Quintana Roo, Yucatán y Campeche

UNIDAD TÉCNICA DE CONSERVACIÓN Y MANEJO REGIONAL

OFICIO No. F00.9.DRP/CM.UTCMR.- 500/2016

Adicionalmente le comento que a través de las reuniones de trabajo llevadas a cabo y de las opiniones enviadas formalmente por diversos actores, se han identificado sitios y procesos ecológicos importantes, sustentados técnica y científicamente, mismos que incluyen montes submarinos, cordilleras, el talud frente a los Arrecifes de Sian Ka'an, ecosistemas profundos con presencia de comunidades bénticas y pelágicas de gran riqueza, arrecifes profundos, sitios con presencia de recursos pesqueros potenciales susceptibles de rápido agotamiento, sitios de distribución de mero, raya águila, corredores biológicos utilizados por especies migratorias y de megafauna como tortugas marinas, tiburón ballena, tiburón toro, manatí, mantarraya, mismos que están siendo valorados para en caso de considerarse viable técnica y socioeconómicamente se genere un manejo específico que logre su preservación.

- Respecto a la manifestación siguiente: *"El EPJ debe considerar las afectaciones al sector turístico y las implicaciones que ello conlleva con base en un estudio de campo verificable"*

Al respecto le comento que en las áreas protegidas, y particularmente en las Reservas de la Biosfera, se permite el aprovechamiento de los recursos naturales, con lo cual se regulan las actividades productivas definiendo aquellos sitios que tienen aptitudes para estos aprovechamientos o en los que usualmente se han realizado. Es importante reiterar que las personas, empresas y sociedades que desarrollan actualmente actividades económicas o náutico recreativas, tienen derechos adquiridos que no se violentan con la expedición de un decreto presidencial, sino que mantienen dichos derechos.

Asimismo, las áreas naturales protegidas permiten la instrumentación de diferentes zonas y subzonas de uso que hacen compatible el aprovechamiento sustentable de los recursos con la conservación, dando posibilidad además, al desarrollo de infraestructura turística y portuaria, atendiendo también a los ordenamientos existentes y logrando la integración de diferentes políticas.

Al respecto, le comento que derivado de las opiniones y reuniones de trabajo que se han estado llevando a cabo, se está considerando excluir la porción costera inmediata al continente, así como los polígonos de concesiones e infraestructura portuaria. Lo anterior, a fin de disminuir los conflictos con la actividad turística que se desarrolla en esas áreas.

- Respecto a su manifestación: *"El EPJ que pretende dar vida jurídica al Decreto deja de observar la garantía de audiencia consagrada en el artículo 14 de la Constitución, toda vez que, de conformidad con la doctrina, la propiedad es el dominio que se ejerce sobre la cosa poseída, tratándose de una figura retomada por el Derecho Romano en donde se concibió como la manera más completa de gozar de los beneficios de una cosa..."*

Sobre este punto, como es de estudiado derecho, la garantía de audiencia de todo individuo o gobernado implica el seguimiento de cada una de las formalidades esenciales del juicio o proceso civil que satisfagan ineludiblemente una oportuna y adecuada defensa previa al





DIRECCIÓN REGIONAL PENÍNSULA DE YUCATÁN Y CARIBE MEXICANO

Quintana Roo, Yucatán y Campeche

UNIDAD TÉCNICA DE CONSERVACIÓN Y MANEJO REGIONAL

OFICIO No. F00.9.DRPYyCM.UTCMR- 500/2016

acto de autoridad, pues toda persona debe tener conocimiento del procedimiento y sus consecuencias, a fin de que esté en posibilidad de ofrecer pruebas, interponer recursos y alegar en su defensa lo que a sus derechos convenga e, incluso, impugnar en su oportunidad la resolución que decida el fondo del asunto.

Recordemos que de conformidad con el artículo 3° fracción II de la Ley General del Equilibrio Ecológico y la Protección al Ambiente, las áreas naturales protegidas son las zonas del territorio nacional y aquéllas sobre las que la nación ejerce su soberanía y jurisdicción, en donde los ambientes originales no han sido significativamente alterados por la actividad del ser humano o que requieren ser preservadas y restauradas y están sujetas al régimen previsto en dicho ordenamiento legal.

Asimismo, por Ley, la SEMARNAT se encuentra obligada a organizar y administrar las áreas naturales protegidas de carácter federal, así como proponer su creación al Ejecutivo Federal, y supervisar las labores de conservación, protección y vigilancia de dichas áreas cuando su administración recaiga en gobiernos estatales y municipales o en personas físicas o morales; así como inspeccionar, patrullar y llevar a cabo labores de reconocimiento y vigilancia para preservar, las Áreas Naturales Protegidas, en coordinación con las autoridades competentes y de conformidad con las disposiciones aplicables.


Es por ello que, en estricto cumplimiento de lo que preponderantemente estatuye el artículo 14 constitucional, lo que obliga el 58 de la Ley General del Equilibrio Ecológico y la Protección al Ambiente, y el 47 del Reglamento de la Ley General del Equilibrio Ecológico y la Protección al Ambiente en Materia de Áreas Naturales Protegidas, la SEMARNAT, el 22 de abril de 2016 publicó, en el Diario Oficial de la Federación, el Aviso donde se informa al público en general que está a su disposición el estudio realizado para justificar la creación de la Reserva de la Biósfera Caribe Mexicano. En consecuencia, la lógica que plantea en este punto no es correcta, ya que la autoridad administrativa federal en este momento se encuentra otorgando dicha garantía a todas y cada una de las personas que tengan interés en aportar datos, dar su opinión u otorgar cualquier comentario, todos inherentes al establecimiento de esta área natural protegida.

Haciendo un análisis detenido de la garantía de audiencia para determinar su justo alcance, es menester llegar a la conclusión de que si ha de tener verdadera eficacia, debe constituir un derecho de los particulares no sólo frente a las autoridades administrativas y judiciales, (las que en todo caso deben ajustar sus actos a las leyes aplicables y, cuando éstas determinen en términos concretos la posibilidad de que el particular intervenga a efecto de hacer la defensa de sus derechos, conceder la oportunidad para hacer esa defensa), sino también frente a la autoridad legislativa, de tal manera que ésta quede obligada, para cumplir el expreso mandato constitucional, a consignar en sus leyes los procedimientos necesarios para que se oiga a los interesados y se les dé oportunidad de defenderse, en todos aquellos casos en que puedan resultar afectados sus derechos. De otro modo, de admitirse que la garantía de audiencia no rige para la autoridad legislativa y que ésta puede en sus leyes omitirla, se sancionaría la omnipotencia de tal autoridad y se dejaría a los particulares a su arbitrio, lo que evidentemente quebrantaría el principio de la supremacía



000073

COPIADO



DIRECCIÓN REGIONAL PENÍNSULA DE YUCATÁN Y CARIBE MEXICANO

Quintana Roo, Yucatán y Campeche

UNIDAD TÉCNICA DE CONSERVACIÓN Y MANEJO REGIONAL


OFICIO No. F00.9.DRPYyCM.UTCMR.- 500/2016

constitucional, y sería contrario a la intención del Constituyente, que expresamente limitó, por medio de esa garantía, la actividad del Estado, en cualquiera de sus formas. Esto no quiere decir, desde luego, que el procedimiento que se establezca en las leyes, a fin de satisfacer la exigencia constitucional de audiencia del interesado, cuando se trate de privarle de sus derechos, tenga necesariamente los caracteres del procedimiento judicial pues bien pueden satisfacerse los requisitos a que se contrae la garantía, mediante un procedimiento entre las autoridades administrativas, en el cual se dé al particular afectado, la oportunidad de hacer su defensa y se les otorgue un mínimo de garantías que le aseguren la posibilidad de que, rindiendo las pruebas que estime convenientes, y formulando los alegatos que crea pertinentes, aunque no tenga la misma formalidad que en el procedimiento judicial, la autoridad que tenga a su cargo la decisión final, tome en cuenta tales elementos, para dictar una resolución legal y justa. A esta conclusión se llega atendiendo al texto del artículo 14 de la Ley Fundamental, a su interpretación jurídica y al principio de la supremacía constitucional y de ella se desprende como corolario, que toda ley ordinaria que no consagre la garantía de audiencia en favor de los particulares, en los términos a que se ha hecho referencia, debe ser declarada inconstitucional. De esta manera, y siempre que se reúnan los requisitos técnicos del caso, en cuanto a que se impugne en la demanda, no ya la correcta o incorrecta aplicación de la ley sino la validez constitucional de la misma, es procedente que el Poder Judicial Federal a través del juicio de amparo, no sólo examine si el procedimiento seguido por las autoridades se ajusta, o no, a la ley aplicable, y si en él se dio al interesado la oportunidad de ser oído y defenderse, sino también si la ley misma concede al propio interesado esa oportunidad y de esa manera determinar su constitucionalidad frente a la exigencia del artículo 14. Un primer supuesto que condiciona la vigencia de esa garantía, que viene siendo una condición sine qua non, es el de que exista un derecho de que se trate de privar al particular, ya que tal es la hipótesis prevista por el artículo 14: "Nadie podrá ser privado de la vida, de la libertad o de sus propiedades, posesiones o derechos, etc. ...". Esto quiere decir que cuando no existe ningún derecho, no puede haber violación a la garantía de audiencia, porque entonces falta el supuesto que condiciona la vigencia de la misma, y no pueden producirse las consecuencias que prevé el precepto constitucional que la establece. Así sucede, por ejemplo, en aquellos casos en que el particular tiene un interés, pero no un derecho; es titular de los que se llaman "intereses simples", o sea, intereses materiales que carecen de titular jurídico, pero no tiene un derecho subjetivo que pueda hacer valer frente a las autoridades y los demás particulares.

Así sucede cuando los particulares están disfrutando del ejercicio de una facultad de soberanía, que corresponde al Estado, y que éste les ha delegado temporalmente por estimar que de esa manera se obtenía una mejor satisfacción de las necesidades colectivas que estaban a su cargo, como pasa con facultades como las de la policía sanitaria, transportes de correspondencia y otras semejantes. Un segundo supuesto para que opere la garantía que se examina, es que la audiencia sea realmente necesaria, que la intervención del particular en el procedimiento que puede culminar con la privación de sus derechos, a fin de hacer la defensa de sus intereses, sea de verdad indispensable. En efecto, la audiencia de que se trata (que también ha sido llamada "la colaboración del particular" en el procedimiento), consiste fundamentalmente en la oportunidad que se concede al particular para intervenir con objeto de hacer su defensa, y esa intervención se concreta, en dos

Página 8 de 10





DIRECCIÓN REGIONAL PENÍNSULA DE YUCATÁN Y CARIBE MEXICANO

Quintana Roo, Yucatán y Campeche

UNIDAD TÉCNICA DE CONSERVACIÓN Y MANEJO REGIONAL

OFICIO No. F00.9.DRPYyCM.UTCMR.- 500/2016

aspectos esenciales: la posibilidad de rendir pruebas, que acrediten los hechos en que se finque la defensa y la de producir alegatos, para apoyar, con las argumentaciones jurídicas que se estimen pertinentes, esa misma defensa. Esto supone, naturalmente, la necesidad de que haya hechos que probar y datos jurídicos que determinar con claridad para que se proceda a la privación de esos derechos, porque de otra manera, cuando esa privación se realiza tratándose de procedimientos seguidos por la autoridad administrativa sobre la base de elementos claramente predeterminados en la ley, de una manera fija, de tal suerte que a la propia autoridad no le quede otro camino que el de ajustarse a los estrictos términos legales, sin que haya margen alguno en que pueda verter su arbitrio, la audiencia resulta prácticamente inútil, ya que ninguna modificación se podrá aportar. Un tercer supuesto para que entre en juego la garantía de audiencia es que las disposiciones del artículo 14 que la reconocen y consagran, no estén modificadas por otro precepto de la Constitución Federal, como acontece en el caso de las expropiaciones por causa de utilidad pública a que se refiere el artículo 27 de la propia Constitución, en las que, como se ha establecido jurisprudencialmente, no se requiere la audiencia del particular afectado. Quedan así precisados los supuestos que condicionan la vigencia de la garantía que se examina y que señalan, al mismo tiempo, los límites de su aplicación (Localización: [TA]; 5a. Época; 2a. Sala; Ap. 2000; Tomo I, Const., P.R. SCJN, Pág. 309. 440).

- Respecto a su manifestación: *"El EPJ no pone a disposición de los particulares la Manifestación de Impacto regulatorio (MIR)"*

De acuerdo a la legislación aplicable, la SEMARNAT pondrá a disposición del público los estudios previos justificativos, para su consulta, y paralelamente solicitará opinión de los sectores involucrados e interesados; proceso en el que se encuentra actualmente la CONANP. Posterior a dichas fases, el proyecto de Decreto es enviado a la Comisión Federal de Mejora Regulatoria de la Secretaría de Economía, acompañado de su correspondiente Manifestación de Impacto Regulatorio (MIR), momento en el que esa instancia pone a disposición del público dicha Manifestación.

- Respecto a su manifestación: *"Es imperativo de la autoridad considerar las manifestaciones que se presentan por medio del presente escrito"*

Como ya se mencionó, el presente procedimiento mediante el cual se pretende escuchar a todos y cada uno de los actores participantes en el área natural protegida que se proyecta decretar, se encuentra en la etapa de consulta y opinión, razón por la cual el objetivo del AVISO por el que se informa al público en general que está a su disposición el estudio realizado para justificar la expedición del Decreto por el que se pretende declarar como área natural protegida con el carácter de Reserva de la Biosfera a la región conocida como Caribe Mexicano, consistente en una porción terrestre, así como la parte costera y marina frente a los municipios de Lázaro Cárdenas, Isla Mujeres y Benito Juárez; la porción costera colindante con el límite este del Parque Nacional Tulum y la porción marina frente a los municipios de Puerto Morelos, Tulum, Solidaridad y Cozumel, y la ubicada al este de las Reservas de la Biosfera Sian Ka'an y Arrecifes de Sian Ka'an, frente al Municipio de Felipe Carrillo Puerto; por último la porción marina frente a los municipios de Bacalar y Othón P.



000074

COPIADO



DIRECCIÓN REGIONAL PENÍNSULA DE YUCATÁN Y CARIBE MEXICANO

Quintana Roo, Yucatán y Campeche

UNIDAD TÉCNICA DE CONSERVACIÓN Y MANEJO REGIONAL

OFICIO No. F00.9.DRBYCM.UTCMR.- 500/2016


Blanco, todos en el Estado de Quintana Roo, con una superficie total de 5,662,859.1 hectáreas; con una superficie marina de 5,546,075.3 hectáreas y una superficie terrestre de 116,783.8 hectáreas, publicado el día 22 de abril de 2016 en el Diario Oficial de la Federación, en consecuencia, de manera imperativa esta autoridad administrativa federal toma en cuenta las manifestaciones que mediante el escrito de referencia, realiza a esta dependencia.

Por lo que se refiere a los puntos petitorios de su escrito, le comento que con fundamento en el artículo 19 de la Ley Federal de Procedimiento Administrativo, se tiene por reconocida la personalidad de su representada en los términos manifestados en su escrito y por consideradas las manifestaciones vertidas en el mismo.

Finalmente, la CONANP agradece su opinión y comentarios al respecto, en espera de seguir contando con su participación durante ésta y las siguientes fases que acompañan el establecimiento y manejo de las áreas naturales protegidas, lo cual permitirá fortalecer la conservación y el desarrollo sustentable del Caribe Mexicano.

Sin más por el momento, aprovecho la ocasión para enviarle un cordial saludo.

ATENTAMENTE
EL DIRECTOR REGIONAL



FRANCISCO RICARDO GÓMEZ LOZANO

SECRETARÍA DE MEDIO
AMBIENTE Y RECURSOS
NATURALES COMISIÓN
NACIONAL DE ÁREAS
NATURALES PROTEGIDAS

"Por una cultura ecológica y el uso eficiente de papel, las copias de este oficio, se remiten por vía electrónica".

C.c.e.p.- Ing. Rafael Pacchiano Alamán.- Secretario de Medio Ambiente y recursos Naturales.- Para su conocimiento.
Lic. Alejandro del Mazo Maza.- Comisionado Nacional de Áreas Naturales Protegidas.- Para su superior conocimiento.
Biol. David Gutiérrez Carbonell.- Encargado de la Dirección General de Conservación para el Desarrollo de la CONANP.- Para su conocimiento.
Ing. Alejandro Rafael Nyssen Ocaranza.- Director General de Operación Regional de la CONANP.- Mismo fin.
Biol. Nallely Hernández Palacios.- Subdirectora de la Unidad Técnica de Conservación y Manejo Regional.- Mismo fin.
Expediente.
Archivo (para descargo del folio de control de gestión C/2016-0612).

FRGL/FA00/TGZ



De: Garzon Manuel [mailto:manuel.garzon@posadas.com]

Enviado el: miércoles, 17 de agosto de 2016 09:04 a. m.

Para: Tania Gomez Zuniga

CC: Francisco Ricardo Gomez Lozano; Maria Del Rocio Bravo Xicoténcatl; David Gutierrez Carbonell; Cesar Sanchez Ibarra; Fernando Alonso Orozco Ojeda; Arely Beatriz Sanchez Marin

Asunto: RE: Respuesta Proyecto RBCM-Ejidos

Estimada Srita. Gómez:

Muchas gracias. Acuso de recibido los cinco oficios adjuntos a su correo. Quedo a sus órdenes. Cordiales saludos.

RE: Respuesta Proyecto RBCM-Ejidos

Tania Gomez Zuniga

Enviado: martes 16/08/2016 01:26 p. m.

Para: 'manuel.garzon@posadas.com'

CC: Francisco Ricardo Gomez Lozano; Maria Del Rocio Bravo Xicoténcatl; David Gutierrez Carbonell; Cesar Sanchez Ibarra; Fernando Alonso Orozco Ojeda; Arely Beatriz Sanchez Marin

Mensaje: 21.III.RN Promotora Caribe DR 506 b.pdf (2 MB) 22.III.RN Of DR 491-Hoteles y Villas Posadas b.pdf (1 MB)
23.III.RN Promociones Hoteleras del Caribe - Of DR 500 b.pdf (3 MB) 24.III.RN Inversora Inmobiliaria Club-DR 501 b.pdf (3 MB)
25.III.RN Operadora del Golfo de México-DR 502 b.pdf (2 MB)

C. MANUEL ARIEL GARZÓN GUAPO
REPRESENTANTE LEGAL
GRUPO POSADAS

Por indicación del Biol. Francisco Ricardo Gómez, Director Regional Península de Yucatán y Caribe Mexicano, adjunto se envía copia de los oficios listados a continuación, a través de los cuales se responde a sus opiniones sobre el **proyecto de establecimiento del área natural protegida Reserva de la Biosfera Caribe Mexicano**, derivado del AVISO publicado por la Secretaría de Medio Ambiente y Recursos Naturales el 23 de Abril del 2016 en el Diario Oficial de la Federación.

No. F00.9.DRPYyCM.UTCMR.-491/2016	Hoteles y Villas Posadas
No. F00.9.DRPYyCM.UTCMR.-500/2016	Promociones Hoteleras del Caribe
No. F00.9.DRPYyCM.UTCMR.-501/2016	Inversora Inmobiliaria Club
No. F00.9.DRPYyCM.UTCMR.-502/2016	Operadora del Golfo de México
No. F00.9.DRPYyCM.UTCMR.-506/2016	Promotora Caribe Cancún

Cabe mencionar que los originales se enviarán en breve por mensajería.

Sin más por el momento, le envío un cordial saludo.

Favor de confirmar de recibido.

Tania

Gómez Zúñiga

Unidad Técnica de Conservación y Manejo
Regional

Dirección Regional Península de Yucatán y
Caribe Mexicano. CONANP

000075

SINTETICO



DIRECCIÓN REGIONAL PENÍNSULA DE YUCATÁN Y CARIBE MEXICANO

Quintana Roo, Yucatán y Campeche

UNIDAD TÉCNICA DE CONSERVACIÓN Y MANEJO REGIONAL

OFICIO No. F00.9.DRPYyCM.UTCMR.-501/2016

Cancún, Benito Juárez, Quintana Roo, a 04 de agosto de 2016

C. MANUEL ARIEL GARZÓN GUAPO

REPRESENTANTE LEGAL DE INVERSORA INMOBILIARIA CLUB, S.A DE C.V.

Avenida Ejército Nacional 678, Despacho 302, Colonia Polanco Reforma

Delegación Miguel Hidalgo, C.P. 11550, Ciudad de México

Autorizados: Martín Alberto Sosa Sierra, Dulce Fiorella Guadalupe

Corona Velázquez, Mario Márquez Buenrostro, Julio Damián Martínez

Barreiro y Gabriela Jocelyn Palacios Mejorada

P R E S E N T E :

ASUNTO: Respuesta a la opinión recibida respecto al
AVISO de decreto de la Reserva de la
Biosfera Caribe Mexicano.

Me refiero a su escrito sin número y sin fecha, dirigido al Ingeniero Rafael Pacchiano Alamán, Secretario de Medio Ambiente y Recursos Naturales, y al Licenciado Alejandro del Mazo Maza, Comisionado Nacional de Áreas Naturales Protegidas, el cual fue turnado para su atención a esta Dirección Regional Península de Yucatán y Caribe Mexicano, medio por el cual formula manifestaciones en relación con el Aviso publicado en el DOF el 22 de abril de 2016, para el establecimiento del área natural protegida Reserva de la Biosfera Caribe Mexicano (RBCM).

Sobre este asunto, y en atención al artículo 47 del Reglamento de la Ley General del Equilibrio Ecológico y la Protección al Ambiente en Materia de Áreas Naturales Protegidas, me permito emitir los siguientes comentarios:

- Respecto a sus manifestaciones sobre: "El Estudio Previo Justificativo (EPJ), planos y coordenadas que se atribuyen al área de reserva de la Biosfera, en una primera impresión, se puede advertir: a) Los límites del área invaden la zona federal marítimo terrestre colindante con el hotel de mi representada. b) El límite del área invade parte de la propiedad de mi representada"

Antecedente número 1. "Mi representada es propietaria del predio en donde se ubica el Hotel Fiesta Americana Villas Cancún, ubicado en el Boulevard Kukulcan Km. 8.5, Lote 3, Zona Hotelera, C.P. 77500, Municipio de Benito Juárez, Cancún, Estado de Quintana Roo"

Le comento que el polígono propuesto para el establecimiento de la declaratoria del área natural protegida Reserva de la Biosfera Caribe Mexicano no incluye la Zona Federal Marítimo Terrestre (ZOFEMAT) colindante al municipio de Benito Juárez, por lo que no existe afectación a los predios terrestres de propiedad privada en dicho municipio. De igual manera, hago de su conocimiento que derivado de las opiniones y reuniones de trabajo que se han estado llevando a cabo a nivel central, regional y local por parte de esta Comisión Nacional con la participación de los diferentes sectores involucrados en el área, se está considerando excluir la porción costera inmediata al continente, ya sea 100 metros de la

COPIA
COTIZADO



DIRECCIÓN REGIONAL PENÍNSULA DE YUCATÁN Y CARIBE MEXICANO

Quintana Roo, Yucatán y Campeche

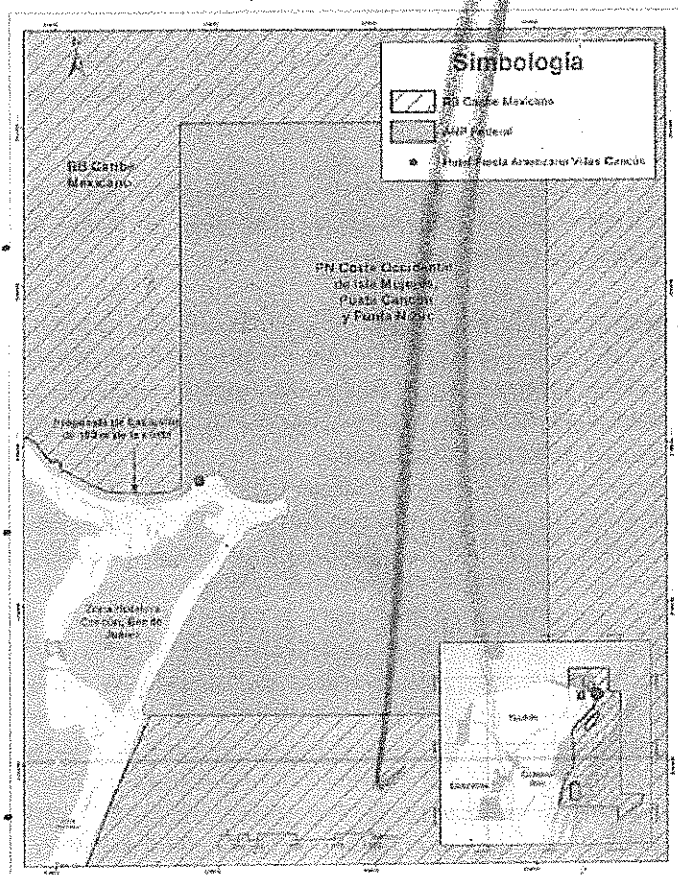
UNIDAD TÉCNICA DE CONSERVACIÓN Y MANEJO REGIONAL

OFICIO No. F00.9.DRPYyCM.UTCMR.-501/2016

costa o un poco más dependiendo de la presencia o ausencia de recursos de relevancia ecológica, así como los polígonos de concesiones e infraestructura portuaria. Lo anterior, a fin de disminuir los conflictos con la actividad turística que se desarrolla en esos sitios.

MUNICIPIO	PORCIÓN COSTERA (ZOFEMAT)	SUPERFICIE MARINA
Benito Juárez	X	✓

Sobre el punto particular del predio mencionado en su escrito como propiedad de su representada donde se ubica el *Hotel Fiesta Americana Villas Cancún*, le comento que la porción marina colindante a dicho predio forma parte del existente Parque Nacional Costa Occidental de Isla Mujeres, Punta Cancún y Punta Nizuc el cual permanecerá intacto en su Decreto, por lo que el EPJ considera a la RBCM colindante con dicho Parque, como se observa en la siguiente imagen, por lo que se reitera la no afectación de su predio con el establecimiento de la Reserva.





DIRECCIÓN REGIONAL PENÍNSULA DE YUCATÁN Y CARIBE MEXICANO

Quintana Roo, Yucatán y Campeche

UNIDAD TÉCNICA DE CONSERVACIÓN Y MANEJO REGIONAL

OFICIO No. F00.9.DRPYyCM.UTCMR.-501/2016

Asimismo, le comento que dicha Reserva tiene como uno de sus pilares el aprovechamiento sustentable de los recursos naturales (entre los que se encuentra la pesca y el turismo), por lo que en caso de decretarse, los usuarios o prestadores de servicios que realizan actividades a través de permisos o concesiones emitidas por la autoridad competente, podrán seguir realizándolas de acuerdo con la normatividad vigente.

- Respecto a su manifestación: *"El EPJ deberá prever la expectativa de derecho de mi representada"*

El Estudio Previo Justificativo para el Establecimiento del Área Natural Protegida Reserva de la Biosfera Caribe Mexicano (EPJ) es un instrumento que establece las condiciones y características ambientales, sociales y económicas que dan sustento al establecimiento de un Área Natural Protegida (ANP); en este sentido no prejuzga propiedad o derecho sobre actividades o usos. Por tanto, considerando que la propuesta de Reserva de la Biosfera Caribe Mexicano no incluye porción terrestre en el espacio de su predio, no existe afectación alguna. Asimismo, las actividades turísticas que se vienen desarrollando en la porción marina podrán continuarse en virtud de que como ya se mencionó, se propone una exclusión de 100 metros posteriores a la ZOFEMAT; de igual manera las actividades turísticas y de desarrollo de infraestructura portuaria son compatibles con el objeto de esta ANP.

- Respecto a sus manifestaciones: *No existe justificación para el establecimiento del área de reserva de la Biósfera del Caribe Mexicano"; "El EPJ carece de claridad y técnicas empleados para su elaboración" y "Es indispensable realizar una actualización de la información contenida en el EPJ"*

Al respecto, le comento que el Estudio Previo Justificativo para expedir la declaratoria de área natural protegida denominada Reserva de la Biosfera Caribe Mexicano, es un documento técnico elaborado de conformidad con las disposiciones establecidas en el Artículo 46 del Reglamento de la LGEEPA en Materia de Áreas Naturales Protegidas. Dicho estudio es utilizado para iniciar el proceso de consulta de opinión, la cual permite recabar información valiosa para la elaboración del Decreto y su posterior Programa de Manejo completando sus apartados y enriqueciéndolos técnica y científicamente.

Por otra parte, le comento que la superficie propuesta para decretar como RBCM incluye, como se menciona en la Tabla 3 del Estudio Previo Justificativo, varias ecorregiones identificadas por la CONABIO como relevantes en su riqueza de biodiversidad, las cuales conllevan una cantidad innumerable de especies y ecosistemas aún no representados en el conjunto de áreas naturales protegidas a nivel nacional.

Adicionalmente, de acuerdo a lo especificado en el mismo estudio justificativo, la superficie propuesta incluye áreas de crianza y reproducción de juveniles que sustentan a las pesquerías, tal es el caso del Sistema Lagunar Chacmochuch, la cual es una de las lagunas más grandes del norte de Quintana Roo; arrecifes de coral y pastos marinos, los cuales permiten la alimentación y refugio de diversas especies como las tortugas marinas,

Página 3 de 10

Calle Venado No. 71, Retorno 8, Supermanzana 20, Manzana 18, Código Postal 77500, Cancún, Municipio de Benito Juárez, Quintana Roo

Tels: (998) 8 37 19 97 y 8 92 14 13 www.conanp.gob.mx regionpdeyuc@conanp.gob.mx

000077

COLEADO



DIRECCIÓN REGIONAL PENÍNSULA DE YUCATÁN Y CARIBE MEXICANO

Quintana Roo, Yucatán y Campeche

UNIDAD TÉCNICA DE CONSERVACIÓN Y MANEJO REGIONAL

OFICIO No. F00.9.DRPY/CM.UTCMR.-501/2016

equinodermos y peces de importancia ecológica; zonas marinas profundas como el "Talud de la cordillera de Cozumel", "Banco Arrowsmith", "Banco Chinchorro Profundo" y "Los montes submarinos de NW del Caribe", ecosistemas de alta productividad, biodiversidad y donde se han encontrado nuevas especies y algunas endémicas; y abarca el 50% del Sistema Arrecifal Mesoamericano (SAM), siendo esta la primera y única barrera arrecifal trasfronteriza del mundo, entre otras de importancia a nivel nacional e internacional como las identificadas en la imagen 1 del presente documento. Lo anterior, es acorde a lo indicado por la LGEEPA para el establecimiento de las Reservas de la Biosfera, las cuales corresponden a áreas biogeográficas relevantes a nivel nacional, representativas de uno o más ecosistemas no alterados significativamente por la acción del ser humano o que requieran ser preservados y restaurados, en los cuales habitan especies representativas de la biodiversidad nacional, incluyendo a las consideradas endémicas, amenazadas o en peligro de extinción, tal es el caso de los ecosistemas y objetos de conservación existentes en la propuesta de RBCM.

Adicionalmente, esta Comisión se encuentra enriqueciendo la propuesta con la información obtenida de las reuniones llevadas a cabo con los sectores involucrados (investigadores, organizaciones sociales, gobierno, prestadores de servicios turísticos, pescadores, empresarios, etc.), y recabando las opiniones respecto a la propuesta de Reserva de la Biosfera, información que será analizada para definir el contenido de la declaratoria para el establecimiento del ANP o bien su posterior inclusión en el Programa de Manejo correspondiente.



DIRECCIÓN REGIONAL PENÍNSULA DE YUCATÁN Y CARIBE MEXICANO

Quintana Roo, Yucatán y Campeche

UNIDAD TÉCNICA DE CONSERVACIÓN Y MANEJO REGIONAL

OFICIO No. F00.9.DRPYyCM.UTCMR.-501/2016

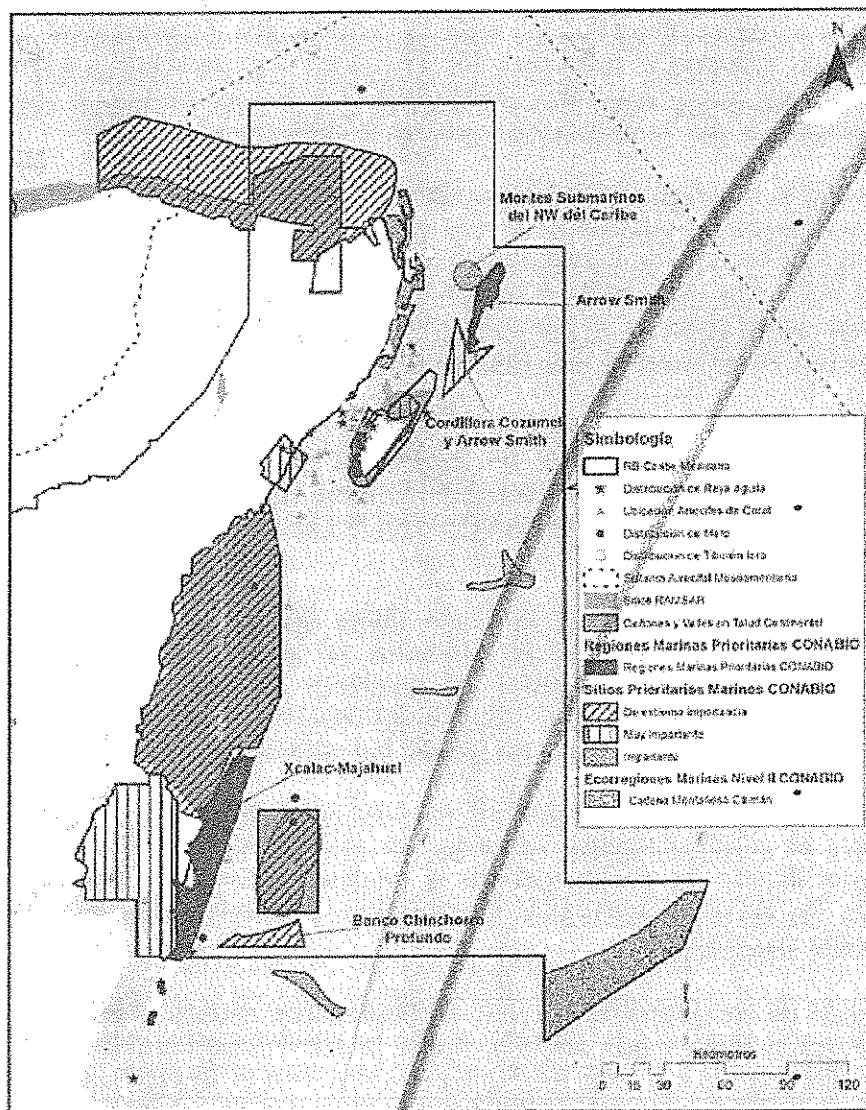



Imagen 1. Áreas de importancia ecológica en la propuesta de Reserva de la Biosfera Caribe Mexicano

- Respecto a su manifestación: "El EPJ no se ajusta al contenido del artículo 16 de la Constitución Política de los Estados Unidos Mexicanos, toda vez que no fundó ni motivó debidamente las facultades de las autoridades referidas en el estudio, lo que se traduce en un estado de indefensión de mi representada ya que desconoce quién fue la autoridad que ordenó la emisión del EPJ y con base en qué facultades se ordenó su creación"



DIRECCIÓN REGIONAL PENÍNSULA DE YUCATÁN Y CARIBE MEXICANO

Quintana Roo, Yucatán y Campeche

UNIDAD TÉCNICA DE CONSERVACIÓN Y MANEJO REGIONAL

OFICIO No. F00.9DRPYyCM.UTCMR.-501/2016

Sobre este punto, la Ley Orgánica de la Administración Pública Federal fija las bases de organización de la Administración Pública Federal, centralizada y paraestatal, misma que de conformidad con los artículos 2° fracción I, 17, 18, 26 en la parte relativa a la Secretaría de Medio Ambiente y Recursos Naturales (SEMARNAT) y 32-Bis establece con claridad las funciones y atribuciones que se tienen por parte de la SEMARNAT.

Asimismo, del criterio emanado por el Pleno de la Suprema Corte de Justicia de la Nación, dentro de la controversia Constitucional 72/2008, se observa que del régimen jurídico establecido en la Ley General de Equilibrio Ecológico y Protección al Ambiente, resulta claro que compete al Poder Ejecutivo Federal delimitar, zonificar, administrar, regular y preservar las áreas naturales protegidas de su competencia, establecer las modalidades y limitaciones a las que las mismas se sujetarán y describir las actividades que en ellas se llevarán a cabo.

Incluso, la Norma Fundamental otorga a la Federación la facultad de regular actividades en aquellas zonas del territorio nacional en donde los ambientes originales no han sido significativamente alterados por la actividad del hombre o que requieren ser preservadas y restauradas y están sujetas al régimen previsto en la Ley General de Equilibrio Ecológico y Protección al Ambiente.

Lo anterior es así, porque permite que sea dicha ley general la que distribuya las competencias entre los tres órdenes de gobierno, en lo que se refiere a protección al ambiente y preservación y restauración del equilibrio ecológico, correspondiendo a la Federación la facultad de establecer, regular, administrar y vigilar las áreas naturales protegidas de jurisdicción federal, entre las que se encuentran las Reservas de la Biósfera.

El alcance de la competencia federal se determina a partir de la expedición de la declaratoria para el establecimiento del área, en la que se definen las actividades que pueden realizarse dentro de la misma, con la finalidad de cumplir con los objetivos de conservación de los recursos naturales, ecosistemas y demás elementos biológicos que hubiesen motivado su creación.

No se omite hacer de su conocimiento que, en el presente asunto el principio de legalidad cobra gran relevancia puesto que entraña a que lo administrativo debe ceñir siempre su actuar a lo que disponga la ley, esto es, el respeto absoluto en la producción de las normas administrativas al orden escalonado exigido por la jerarquía de las fuentes y finalmente, la sumisión de los actos concretos de una autoridad administrativa a las disposiciones de carácter general previamente dictadas por esa misma autoridad, o incluso, por autoridad de grado inferior siempre que actúe en el ámbito de su competencia, como bien lo define Garrido Falla en su libro Curso de derecho administrativo I, 10ª. ed., Madrid, Civitas, 2001, p. 439.

Asimismo, como bien establecido se encuentra en la tesis jurisprudencial 891/41, emitida por la Segunda Sala de la Suprema Corte de Justicia de la Nación de la Quinta Época, publicada en el Semanario Judicial de la Federación con registro 327017, la cual esgrime que "es principio de derecho en nuestro sistema institucional, que las autoridades





DIRECCIÓN REGIONAL PENÍNSULA DE YUCATÁN Y CARIBE MEXICANO

Quintana Roo, Yucatán y Campeche

UNIDAD TÉCNICA DE CONSERVACIÓN Y MANEJO REGIONAL

OFICIO No. F00.9.DRPYyCM.UTCMR-501/2016

administrativas no tienen más facultad que las que las mismas leyes les confieren y, por tanto, para que sus actos puedan estar revestidos de avisos de constitucionalidad, es incuestionable que deben fundar y motivar su legalidad".

- Respecto a su manifestación: *"El EPJ que pretende dar vida jurídica al Decreto deja de observar la garantía de audiencia consagrada en el artículo 14 de la Constitución, toda vez que, de conformidad con la doctrina, la propiedad es el dominio que se ejerce sobre la cosa poseída, tratándose de una figura retomada por el Derecho Romano en donde se concibió como la manera más completa de gozar de los beneficios de una cosa"*

Sobre este punto, como es de estudiado derecho, la garantía de audiencia de todo individuo o gobernado implica el seguimiento de cada una de las formalidades esenciales del juicio o proceso civil que satisfagan ineludiblemente una oportuna y adecuada defensa previa al acto de autoridad, pues toda persona debe tener conocimiento del procedimiento y sus consecuencias, a fin de que esté en posibilidad de ofrecer pruebas, interponer recursos y alegar en su defensa lo que a sus derechos convenga e, incluso, impugnar en su oportunidad la resolución que decida el forido del asunto.

Recordemos que de conformidad con el artículo 3° fracción II de la Ley General del Equilibrio Ecológico y la Protección al Ambiente, las áreas naturales protegidas son las zonas del territorio nacional y aquéllas sobre las que la nación ejerce su soberanía y jurisdicción, en donde los ambientes originales no han sido significativamente alterados por la actividad del ser humano o que requieren ser preservadas y restauradas y están sujetas al régimen previsto en dicho ordenamiento legal.

Asimismo, por Ley, la SEMARNAT se encuentra obligada a organizar y administrar las áreas naturales protegidas de carácter federal, así como proponer su creación al Ejecutivo Federal, y supervisar las labores de conservación, protección y vigilancia de dichas áreas cuando su administración recaiga en gobiernos estatales y municipales o en personas físicas o morales; así como, inspeccionar, patrullar y llevar a cabo labores de reconocimiento y vigilancia para preservar, las Áreas Naturales Protegidas, en coordinación con las autoridades competentes y de conformidad con las disposiciones aplicables

Es por ello que, en estricto cumplimiento de lo que preponderantemente estatuye el artículo 14 constitucional, lo que obliga el 58 de la Ley General del Equilibrio Ecológico y la Protección al Ambiente, y el 47 del Reglamento de la Ley General del Equilibrio Ecológico y la Protección al Ambiente en Materia de Áreas Naturales Protegidas, la SEMARNAT, el 22 de abril de 2016 publicó, en el Diario Oficial de la Federación, el Aviso donde se informa al público en general que está a su disposición el estudio realizado para justificar la creación de la Reserva de la Biosfera Caribe Mexicano. En consecuencia, la lógica que plantea en este punto no es correcta, ya que a autoridad administrativa federal en este momento se encuentra otorgando dicha garantía a todas y cada una de las personas que tengan interés en aportar datos, dar su opinión u otorgar cualquier comentario, todos inherentes al establecimiento de esta área natral protegida.

Página 7 de 10

Calle Venado No. 71, Retorno B, Supermanzana 20, Manzana 18, Código Postal 77500, Cancún, Municipio de Benito Juárez, Quintana Roo

Tels: (998) 8 87 19 97 y 8 92 14 13 www.conanp.gob.mx; regionpdeyuc@conanp.gob.mx

COTEJADO

000079





DIRECCIÓN REGIONAL PENÍNSULA DE YUCATÁN Y CARIBE MEXICANO


Quintana Roo, Yucatán y Campeche

UNIDAD TÉCNICA DE CONSERVACIÓN Y MANEJO REGIONAL

OFICIO No. F00.9.DRPYyCM.UTCMR.-501/2016

Haciendo un análisis detenido de la garantía de audiencia para determinar su justo alcance, es menester llegar a la conclusión de que si ha de tener verdadera eficacia, debe constituir un derecho de los particulares no sólo frente a las autoridades administrativas y judiciales, (las que en todo caso deben ajustar sus actos a las leyes aplicables y, cuando éstas determinen en términos concretos la posibilidad de que el particular intervenga a efecto de hacer la defensa de sus derechos, conceder la oportunidad para hacer esa defensa), sino también frente a la autoridad legislativa, de tal manera que ésta quede obligada, para cumplir el expreso mandato constitucional, a consignar en sus leyes los procedimientos necesarios para que se oiga a los interesados y se les dé oportunidad de defenderse, en todos aquellos casos en que puedan resultar afectados sus derechos. De otro modo, de admitirse que la garantía de audiencia no rige para la autoridad legislativa y que ésta puede en sus leyes omitirla, se sancionaría la omnipotencia de tal autoridad y se dejaría a los particulares a su arbitrio, lo que evidentemente quebrantaría el principio de la supremacía constitucional, y sería contrario a la intención del Constituyente, que expresamente limitó, por medio de esa garantía, la actividad del Estado, en cualquiera de sus formas. Esto no quiere decir, desde luego, que el procedimiento que se establezca en las leyes, a fin de satisfacer la exigencia constitucional de audiencia del interesado, cuando se trate de privarle de sus derechos, tenga necesariamente los caracteres del procedimiento judicial pues bien pueden satisfacerse los requisitos a que se contrae la garantía, mediante un procedimiento entre las autoridades administrativas, en el cual se dé al particular afectado, la oportunidad de hacer su defensa y se les otorgue un mínimo de garantías que le aseguren la posibilidad de que, rindiendo las pruebas que estime convenientes, y formulando los alegatos que crea pertinentes, aunque no tenga la misma formalidad que en el procedimiento judicial, la autoridad que tenga a su cargo la decisión final, tome en cuenta tales elementos, para dictar una resolución legal y justa. A esta conclusión se llega atendiendo al texto del artículo 14 de la Ley Fundamental, a su interpretación jurídica y al principio de la supremacía constitucional y de ella se desprende como corolario, que toda ley ordinaria que no consagre la garantía de audiencia en favor de los particulares, en los términos a que se ha hecho referencia, debe ser declarada inconstitucional. De esta manera, y siempre que se reúnan los requisitos técnicos del caso, en cuanto a que se impugne en la demanda, no ya la correcta o incorrecta aplicación de la ley sino la validez constitucional de la misma, es procedente que el Poder Judicial Federal a través del juicio de amparo, no sólo examine si el procedimiento seguido por las autoridades se ajusta, o no, a la ley aplicable, y si en él se dio al interesado la oportunidad de ser oído y defenderse, sino también si la ley misma concede al propio interesado esa oportunidad y de esa manera determinar su constitucionalidad frente a la exigencia del artículo 14. Un primer supuesto que condiciona la vigencia de esa garantía, que viene siendo una condición sine qua non, es el de que exista un derecho de que se trate de privar al particular, ya que tal es la hipótesis prevista por el artículo 14: "Nadie podrá ser privado de la vida, de la libertad o de sus propiedades, posesiones o derechos, etc...". Esto quiere decir que cuando no existe ningún derecho, no puede haber violación a la garantía de audiencia, porque entonces falta el supuesto que condiciona la vigencia de la misma, y no pueden producirse las consecuencias que prevé el precepto constitucional que la establece. Así sucede, por ejemplo, en aquellos casos en que el particular tiene un interés, pero no un derecho; es titular de los que se llaman "intereses





DIRECCIÓN REGIONAL PENÍNSULA DE YUCATÁN Y CARIBE MEXICANO

Quintana Roo, Yucatán y Campeche

UNIDAD TÉCNICA DE CONSERVACIÓN Y MANEJO REGIONAL

OFICIO No. F00.9.DRPYyCM.UTCMR.-501/2016

simples", o sea, intereses materiales que carecen de titular jurídico, pero no tiene un derecho subjetivo que pueda hacer valer frente a las autoridades y los demás particulares.

Así sucede cuando los particulares están disfrutando del ejercicio de una facultad de soberanía, que corresponde al Estado, y que éste les ha delegado temporalmente por estimar que de esa manera se obtenía una mejor satisfacción de las necesidades colectivas que estaban a su cargo, como pasa con facultades como las de la policía sanitaria, transportes de correspondencia y otras semejantes. Un segundo supuesto para que opere la garantía que se examina, es que la audiencia sea realmente necesaria, que la intervención del particular en el procedimiento que puede culminar con la privación de sus derechos, a fin de hacer la defensa de sus intereses, sea de verdad indispensable. En efecto, la audiencia de que se trata (que también ha sido llamada "la colaboración del particular" en el procedimiento), consiste fundamentalmente en la oportunidad que se concede al particular para intervenir con objeto de hacer su defensa, y esa intervención se concreta, en dos aspectos esenciales: la posibilidad de rendir pruebas, que acrediten los hechos en que se finque la defensa y la de producir alegatos, para apoyar, con las argumentaciones jurídicas que se estimen pertinentes, esa misma defensa. Esto supone, naturalmente, la necesidad de que haya hechos que probar y datos jurídicos que determinar con claridad para que se proceda a la privación de esos derechos, porque de otra manera, cuando esa privación se realiza tratándose de procedimientos seguidos por la autoridad administrativa sobre la base de elementos claramente predeterminados en la ley, de una manera fija, de tal suerte que a la propia autoridad no le quede otro camino que el de ajustarse a los estrictos términos legales, sin que haya margen alguno en que pueda verter su arbitrio, la audiencia resulta prácticamente inútil, ya que ninguna modificación se podrá aportar. Un tercer supuesto para que entre en juego la garantía de audiencia es que las disposiciones del artículo 14 que la reconocen y consagran, no estén modificadas por otro precepto de la Constitución Federal, como acontece en el caso de las expropiaciones por causa de utilidad pública a que se refiere el artículo 27 de la propia Constitución, en las que, como se ha establecido jurisprudencialmente, no se requiere la audiencia del particular afectado. Quedan así precisados los supuestos que condicionan la vigencia de la garantía que se examina y que señalan, al mismo tiempo, los límites de su aplicación (Localización: [TA]; 5a. Época; 2a. Sala; Ap. 2000; Tomo I, Const., P.R. SCJN; Pág. 309. 440).

- Respecto a su manifestación: "Es imperativo de la autoridad considerar las manifestaciones que se presentan por medio del presente escrito"

Como ya se mencionó, el presente procedimiento mediante el cual se pretende escuchar a todos y cada uno de los actores participantes en el área natural protegida que se proyecta decretar, se encuentra en la etapa de consulta y opinión, razón por la cual el objetivo del AVISO por el que se informa al público en general que está a su disposición el estudio realizado para justificar la expedición del Decreto por el que se pretende declarar como área natural protegida con el carácter de Reserva de la Biosfera a la región conocida como Caribe Mexicano, consistente en una porción terrestre, así como la parte costera y marina frente a los municipios de Lázaro Cárdenas, Isla Mujeres y Benito Juárez; la porción costera colindante con el límite este del Parque Nacional Tulum y la porción marina frente a los



000060

COPIA



DIRECCIÓN REGIONAL PENÍNSULA DE YUCATÁN Y CARIBE MEXICANO

Quintana Roo, Yucatán y Campeche

UNIDAD TÉCNICA DE CONSERVACIÓN Y MANEJO REGIONAL

OFICIO No. F00.9.DRPYyCM.UTCMR.-501/2016

municipios de Puerto Morelos, Tulum, Solidaridad y Cozumel, y la ubicada al este de las Reservas de la Biosfera Sian Ka'an y Arrecifes de Sian Ka'an, frente al Municipio de Felipe Carrillo Puerto; por último la porción marina frente a los municipios de Bacalar y Othón P. Blanco, todos en el Estado de Quintana Roo, con una superficie total de 5,662,859.1 hectáreas; con una superficie marina de 5,546,075.3 hectáreas y una superficie terrestre de 116,783.8 hectáreas, publicado el día 22 de abril de 2016 en el Diario Oficial de la Federación, en consecuencia, de manera imperativa esta autoridad administrativa federal toma en cuenta las manifestaciones que mediante el escrito de referencia, realiza a esta dependencia.

Por lo que se refiere a los puntos petitorios de su escrito, le comento que con fundamento en el artículo 19 de la Ley Federal de Procedimiento Administrativo, se tiene por reconocida la personalidad de su representada en los términos manifestados en su escrito y por consideradas las manifestaciones vertidas en el mismo.

Finalmente, la CONANP agradece su opinión y comentarios al respecto, en espera de seguir contando con su participación durante ésta y las siguientes fases que acompañan el establecimiento y manejo de las áreas naturales protegidas, lo cual permitirá fortalecer la conservación y el desarrollo sustentable del Caribe Mexicano.

Sin más por el momento, aprovecho la ocasión para enviarle un cordial saludo.

ATENTAMENTE
EL DIRECTOR REGIONAL



SECRETARÍA DE MEDIO
AMBIENTE Y RECURSOS
NATURALES COMISIÓN
NACIONAL DE ÁREAS
NATURALES PROTEGIDAS

FRANCISCO RICARDO GÓMEZ LOZANO

"Por una cultura ecológica y el uso eficiente de papel, las siguientes copias de conocimiento se remiten por vía electrónica"

C.c.e.p.- Ing. Rafael Pachiano Alamán.- Secretario de Medio Ambiente y recursos Naturales.- Para su conocimiento.
Lic. Alejandro del Mazo Maza.- Comisionado Nacional de Áreas Naturales Protegidas.- Para su conocimiento.
Biol. David Gutiérrez Carbonell.- Encargado de la Dirección General de Conservación para el Desarrollo de la CONANP.- Para su conocimiento.
Ing. Alejandro Rafael Nyssen Ocaranza.- Director General de Operación Regional de la CONANP.
Biol. Nallely Hernández Palacios.- Subdirectora de la Unidad Técnica de Conservación y Manejo Regional.
Expediente
Archivo (Para descarga del folio de control de gestión CD/2016-0613).

FRGL/FAOO/TGZ



De: Garzon Manuel [mailto:manuel.garzon@posadas.com]

Enviado el: miércoles, 17 de agosto de 2016 09:04 a. m.

Para: Tania Gomez Zuniga

CC: Francisco Ricardo Gomez Lozano; Maria Del Rocio Bravo Xicoténcatl; David Gutierrez Carbonell; Cesar Sanchez Ibarra; Fernando Alonso Orozco Ojeda; Arely Beatriz Sanchez Marín

Asunto: RE: Respuesta Proyecto RBCM-Ejidos

Estimada Srita. Gómez:

Muchas gracias. Acuso de recibido los cinco oficios adjuntos a su correo. Quedo a sus órdenes. Cordiales saludos.

RE: Respuesta Proyecto RBCM-Ejidos

Tania Gomez Zuniga

Enviado: martes 16/08/2016 01:26 p. m.

Para: 'manuel.garzon@posadas.com'

CC: Francisco Ricardo Gomez Lozano; Maria Del Rocio Bravo Xicoténcatl; David Gutierrez Carbonell; Cesar Sanchez Ibarra; Fernando Alonso Orozco Ojeda; Arely Beatriz Sanchez Marín

Mensaje

21.II.RN Promotora Caribe DR 506 b.pdf (2 MB)

22.III.RN Of DR 491-Hoteles y Villas Posadas b.pdf (1 MB)

23.II.RN Promociones Hoteleras del Caribe- Of DR 500 b.pdf (3 MB)

24.III.RN Inversora Inmobiliaria Club-DR 501 b.pdf (3 MB)

25.III.RN Operadora del Golfo de México-DR 502 b.pdf (2 MB)

C. MANUEL ARIEL GARZÓN GUAPO
REPRESENTANTE LEGAL
GRUPO POSADAS

Por indicación del Biol. Francisco Ricardo Gómez, Director Regional Península de Yucatán y Caribe Mexicano, adjunto se envía copia de los oficios listados a continuación, a través de los cuales se responde a sus opiniones sobre el **proyecto de establecimiento del área natural protegida Reserva de la Biosfera Caribe Mexicano**, derivado del AVISO publicado por la Secretaría de Medio Ambiente y Recursos Naturales el 23 de Abril del 2016 en el Diario Oficial de la Federación.

No. F00.9.DRPYyCM.UTCMR.-491/2016

Hoteles y Villas Posadas

No. F00.9.DRPYyCM.UTCMR.-500/2016

Promociones Hoteleras del Caribe

No. F00.9.DRPYyCM.UTCMR.-501/2016

Inversora Inmobiliaria Club

No. F00.9.DRPYyCM.UTCMR.-502/2016

Operadora del Golfo de México

No. F00.9.DRPYyCM.UTCMR.-506/2016

Promotora Caribe Cancún

Cabe mencionar que los originales se enviarán en breve por mensajería.

Sin más por el momento, le envío un cordial saludo.

Favor de confirmar de recibido.

Tania
Gómez Zúñiga

Unidad Técnica de Conservación y Manejo
Regional

Dirección Regional Península de Yucatán y
Caribe Mexicano CONANP

000081

QTXJIN



DIRECCIÓN REGIONAL PENÍNSULA DE YUCATÁN Y CARIBE MEXICANO

Quintana Roo, Yucatán y Campeche

UNIDAD TÉCNICA DE CONSERVACIÓN Y MANEJO REGIONAL

OFICIO No. F00.9.DRPYyCM.UTCMR.-502/2016

Cancún, Benito Juárez, Quintana Roo, a 04 de agosto de 2016

C. MANUEL ARIEL GARZÓN GUAPO

REPRESENTANTE LEGAL DE OPERADORA DEL GOLFO DE MÉXICO, S.A DE C.V.

Avenida Ejército Nacional 678, Despacho 302, Colonia Polanco Reforma

Delegación Miguel Hidalgo, C.P. 11550, Ciudad de México

Autorizados: Martín Alberto Sosa Sierra, Dulce Fiorella Guadalupe

Corona Velázquez, Mario Márquez Buenrostro, Julio Damián Martínez

Barreiro y Gabriela Jocelyn Palacios Mejorada

PRESENTE:

ASUNTO: Respuesta a la opinión recibida respecto al
AVISO de decreto de la Reserva de la
Biosfera Caribe Mexicano.

Me refiero a su escrito sin número y sin fecha, dirigido al Ingeniero Rafael Pacchiano Alamán, Secretario de Medio Ambiente y Recursos Naturales, y al Licenciado Alejandro del Mazo Maza, Comisionado Nacional de Áreas Naturales Protegidas, el cual fue turnado para su atención a esta Dirección Regional Península de Yucatán y Caribe Mexicano, medio por el cual formula manifestaciones en relación con el Aviso publicado en el DOF el 22 de abril de 2016, para el establecimiento del área natural protegida Reserva de la Biosfera Caribe Mexicano (RBCM).

Sobre este asunto, y en atención al artículo 47 del Reglamento de la Ley General del Equilibrio Ecológico y la Protección al Ambiente en Materia de Áreas Naturales Protegidas, me permito emitir los siguientes comentarios:

- Respecto a sus manifestaciones sobre: "El Estudio Previo Justificativo para el establecimiento del área natural protegida Reserva de la Biosfera Caribe Mexicano, genera incertidumbre a mi representada en virtud de que, las coordenadas establecidas en dicho estudio no determinan de manera precisa la incidencia que tendrá en la superficie del Municipio de Cozumel" y "El EPJ deberá prever la expectativa de derecho de mi representada"

Y al antecedente número 1: "Mi representada es propietaria del predio en donde se ubica el Hotel Fiesta Americana Cozumel, ubicado en la Carretera a Chankanaab Km 7.5, Municipio de Cozumel, C.P. 77600, México, Quintana Roo"


Al respecto le comento que el polígono propuesto para el establecimiento de la declaratoria de la Reserva de la Biosfera Caribe Mexicano no incluye porción terrestre ni de Zona Federal Marítimo Terrestre (ZOFEMAT) en el municipio de Cozumel, tal como lo menciona el "AVISO por el que se informa al público en general que está a su disposición el estudio realizado para justificar la expedición del Decreto por el que se pretende declarar como área natural protegida con el carácter de Reserva de la Biosfera a la región conocida como Caribe Mexicano, consistente en una porción terrestre, así como la parte costera y marina frente a...; la porción costera colindante con ..., y la porción marina frente a los municipios de

Página 1 de 10

Calle Venado No. 71, Retorno 2, Supermanzana 20, Manzana 18, Código Postal 77500, Cancún, Municipio de Benito Juárez, Quintana Roo

Tels: (998) 8 87 19 97 y 8 92 14 13 www.conanp.gob.mx regiacozyuc@conanp.gob.mx

000082



DIRECCIÓN REGIONAL PENÍNSULA DE YUCATÁN Y CARIBE MEXICANO

Quintana Roo, Yucatán y Campeche

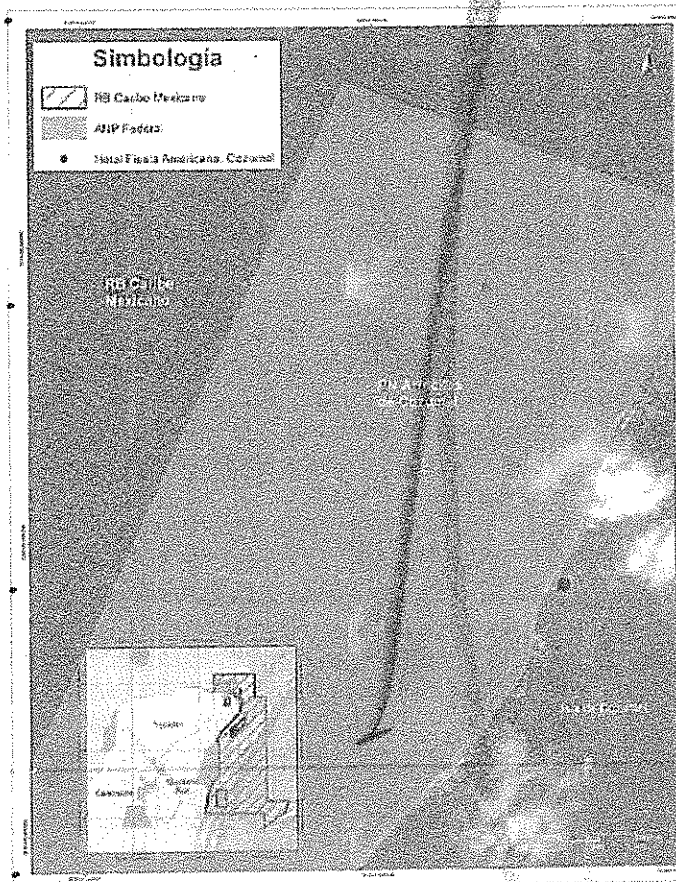
UNIDAD TÉCNICA DE CONSERVACIÓN Y MANEJO REGIONAL


OFICIO No. F00.9.DRPYyCM.UTCMR.-502/2016

Puerto Morelos, Tulum, Solidaridad y Cozumel, y la ubicada al este de las Reservas..., tal como se observa en la siguiente tabla, por lo que no existe afectación a los predios terrestres de propiedad privada en dicho municipio.

Propuesta de ANP Reserva de la Biosfera Caribe Mexicano			
MUNICIPIO	PORCIÓN TERRESTRE	COSTERA (ZOFEMAT)	SUPERFICIE MARINA
Cozumel	X	X	✓

En referencia particular al predio mencionado en su escrito como propiedad de su representada donde se ubica el Hotel Fiesta Americana Cozumel, le comento que la porción marina colindante a dicho predio forma parte del Parque Nacional Arrecifes de Cozumel el cual permanecerá intacto en su Decreto, por lo que la RBCM será colindante a dicho Parque como se observa en la siguiente imagen, por lo que se reitera la no afectación de su predio con el establecimiento de la Reserva.





DIRECCIÓN REGIONAL PENÍNSULA DE YUCATÁN Y CARIBE MEXICANO

Quintana Roo, Yucatán y Campeche

UNIDAD TÉCNICA DE CONSERVACIÓN Y MANEJO REGIONAL

OFICIO No. F00:9.DRPYyCM.UTCMR.-502/2016


- Respecto a sus manifestaciones: "No existe justificación para el establecimiento del área de reserva de la Biósfera del Caribe Mexicano"; "El EPJ carece de claridad y técnicas empleados para su elaboración"; "El EPJ debe considerar las afectaciones al sector turístico y las implicaciones que ello conlleva con base en un estudio de campo verificable", y "Es indispensable realizar una actualización de la información contenida en el EPJ"

Al respecto, le comento que el Estudio Previo Justificativo para expedir la declaratoria de área natural protegida denominada Reserva de la Biosfera Caribe Mexicano, es un documento técnico elaborado de conformidad con las disposiciones establecidas en el Artículo 46 del Reglamento de la LGEEPA en Materia de Áreas Naturales Protegidas. Dicho estudio es utilizado para iniciar el proceso de consulta de opinión, la cual permite recabar información valiosa para la elaboración del Decreto y su posterior Programa de Manejo completando sus apartados y enriqueciéndolos técnica y científicamente.

Asimismo, en concordancia a la LGEEPA referente a las Reservas de la Biosfera que indica que "corresponden a áreas biogeográficas relevantes a nivel nacional, representativas de uno o más ecosistemas no alterados significativamente por la acción del ser humano o que requieran ser preservados y restaurados, en los cuales habitan especies representativas de la biodiversidad nacional, incluyendo a las consideradas endémicas, amenazadas o en peligro de extinción", se encuentran los ecosistemas y objetos de conservación existentes en la propuesta de RBCM, ubicada entre varias ecorregiones identificadas por la CONABIO como relevantes en su riqueza de biodiversidad, las cuales conllevan una cantidad innumerable de especies y ecosistemas aún no representados en el conjunto de áreas naturales protegidas a nivel nacional.

De acuerdo a lo especificado en el Estudio Previo Justificativo, la superficie propuesta de RBCM incluye áreas de crianza y reproducción de juveniles que sustentan a las pesquerías, tal es el caso del Sistema Lagunar Chacmochuch, la cual es una de las lagunas más grandes del norte de Quintana Roo; arrecifes de coral y pastos marinos, los cuales permiten la alimentación y refugio de diversas especies como las tortugas marinas, equinodermos y peces de importancia ecológica; zonas marinas profundas como el "Talud de la cordillera de Cozumel", "Banco Arrowsmith", "Banco Chinchorro Profundo" y "Los montes submarinos de NW del Caribe", ecosistemas de alta productividad, biodiversidad y donde se han encontrado nuevas especies y algunas endémicas; y abarca el 50% del Sistema Arrecifal Mesoamericano (SAM), siendo esta la primera y única barrera arrecifal trasfronteriza del mundo, entre otras de importancia a nivel nacional e internacional, algunas de ellas mostradas en la siguiente imagen.

Adicionalmente, esta Comisión se encuentra enriqueciendo la propuesta con la información obtenida de las reuniones llevadas a cabo con los sectores involucrados (investigadores, organizaciones sociales, gobierno, prestadores de servicios turísticos, pescadores, empresarios, etc.), y recabando las opiniones respecto a la propuesta de Reserva de la Biosfera, información que será analizada para definir el contenido de la declaratoria para el



600083



DIRECCIÓN REGIONAL PENÍNSULA DE YUCATÁN Y CARIBE MEXICANO

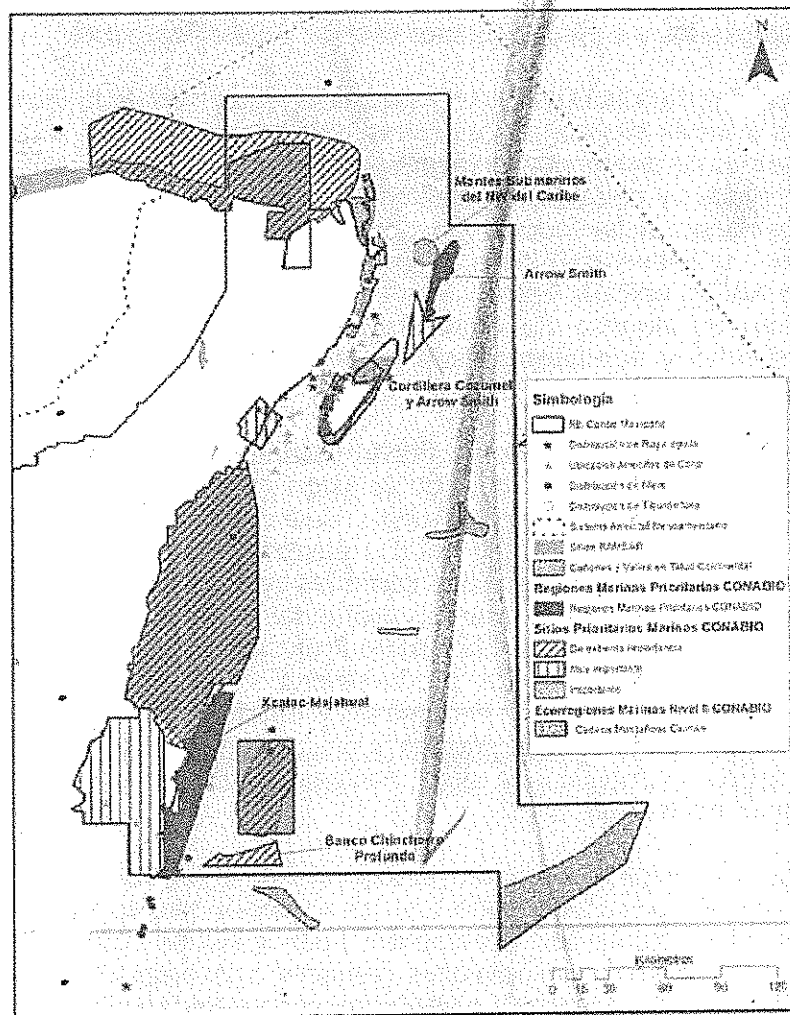
Quintana Roo, Yucatán y Campeche

UNIDAD TÉCNICA DE CONSERVACIÓN Y MANEJO REGIONAL

OFICIO No. F00.9.DRPY/CM.UTCMR.-502/2016

establecimiento del ANP o bien su posterior inclusión en el Programa de Manejo correspondiente.

Cabe mencionar también, que durante la elaboración de dicho Programa de Manejo es cuando se realiza el ordenamiento detallado de las zonas núcleo y de amortiguamiento, a través de una subzonificación, identificando los sitios idóneos para el desarrollo de las actividades, así como las modalidades de uso y lineamientos específicos para cada subzona. Lo anterior, en función del grado de conservación y representatividad de sus ecosistemas, la vocación natural del terreno, de su uso actual y potencial (recreativo, turístico, pesquero, de conservación, entre otros), y de conformidad con los objetivos por los cuales se establece el área natural protegida; proceso que se realiza con la participación de los sectores involucrados.



Áreas de importancia ecológica en la propuesta de Reserva de la Biosfera Caribe Mexicano





DIRECCIÓN REGIONAL PENÍNSULA DE YUCATÁN Y CARIBE MEXICANO

Quintana Roo, Yucatán y Campeche

UNIDAD TÉCNICA DE CONSERVACIÓN Y MANEJO REGIONAL

OFICIO No. F00.9.DRPYyCM.UTCMR.-502/2016

- Respecto a su manifestación: *"El EPJ no se ajusta al contenido del artículo 16 de la Constitución Política de los Estados Unidos Mexicanos, toda vez que no fundó ni motivó debidamente las facultades de las autoridades referidas en el estudio, lo que se traduce en un estado de indefensión de mi representada ya que desconoce quién fue la autoridad que ordenó la emisión del EPJ y con base en qué facultades se ordenó su creación"*

Sobre este punto, la Ley Orgánica de la Administración Pública Federal fija las bases de organización de la Administración Pública Federal, centralizada y paraestatal, misma que de conformidad con los artículos 2° fracción I, 17, 18, 26 en la parte relativa a la Secretaría de Medio Ambiente y Recursos Naturales (SEMARNAT) y 32-Bis establece con claridad las funciones y atribuciones que se tienen por parte de la SEMARNAT.

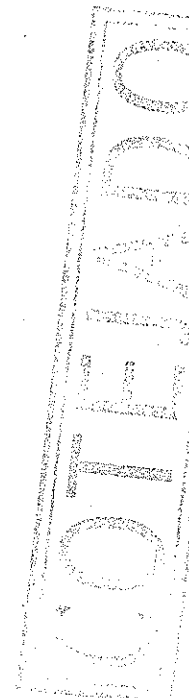
Asimismo, del criterio emanado por el Pleno de la Suprema Corte de Justicia de la Nación, dentro de la controversia Constitucional 72/2008, se observa que del régimen jurídico establecido en la Ley General de Equilibrio Ecológico y Protección al Ambiente, resulta claro que compete al Poder Ejecutivo Federal delimitar, zonificar, administrar, regular y preservar las áreas naturales protegidas de su competencia; establecer las modalidades y limitaciones a las que las mismas se sujetarán y describir las actividades que en ellas se llevarán a cabo.

Incluso, la Norma Fundamental otorga a la Federación la facultad de regular actividades en aquellas zonas del territorio nacional en donde los ambientes originales no han sido significativamente alterados por la actividad del hombre o que requieren ser preservadas y restauradas y están sujetas al régimen previsto en la Ley General de Equilibrio Ecológico y Protección al Ambiente.

Lo anterior es así, porque permite que sea dicha ley general la que distribuya las competencias entre los tres órdenes de gobierno, en lo que se refiere a protección al ambiente y preservación y restauración del equilibrio ecológico, correspondiendo a la Federación la facultad de establecer, regular, administrar y vigilar las áreas naturales protegidas de jurisdicción federal, entre las que se encuentran las Reservas de la Biósfera.

El alcance de la competencia federal se determina a partir de la expedición de la declaratoria para el establecimiento del área, en la que se definen las actividades que pueden realizarse dentro de la misma, con la finalidad de cumplir con los objetivos de conservación de los recursos naturales, ecosistemas y demás elementos biológicos que hubiesen motivado su creación.

No se omite hacer de su conocimiento que, en el presente asunto el principio de legalidad cobra gran relevancia puesto que entraña a que lo administrativo deba ceñir siempre su actuar a lo que disponga la ley, esto es, el respeto absoluto en la producción de las normas administrativas al orden escalonado exigido por la jerarquía de las fuentes y finalmente, la sumisión de los actos concretos de una autoridad administrativa a las disposiciones de



DIRECCIÓN REGIONAL PENÍNSULA DE YUCATÁN Y CARIBE MEXICANO
Quintana Roo, Yucatán y Campeche

UNIDAD TÉCNICA DE CONSERVACIÓN Y MANEJO REGIONAL

OFICIO No. F00.9.DRPYyCM.UTCMR.-502/2016

carácter general previamente dictadas por esa misma autoridad, o incluso, por autoridad de grado inferior siempre que actúe en el ámbito de su competencia, como bien lo define Garrido Falla en su libro Curso de derecho administrativo I, 10ª. ed., Madrid, Civitas, 2001, p. 439.

Asimismo, como bien establecido se encuentra en la tesis jurisprudencial 891/41, emitida por la Segunda Sala de la Suprema Corte de Justicia de la Nación de la Quinta Época, publicada en el Semanario Judicial de la Federación con registro 327017, la cual esgrime que "es principio de derecho en nuestro sistema institucional, que las autoridades administrativas no tienen más facultad que las que las mismas leyes les confieren y, por tanto, para que sus actos puedan estar revestidos de avisos de constitucionalidad, es incuestionable que deben fundar y motivar su legalidad".

- Respecto a su manifestación: "El EPJ que pretende dar vida jurídica al Decreto deja de observar la garantía de audiencia consagrada en el artículo 14 de la Constitución, toda vez que, de conformidad con la doctrina, la propiedad es el dominio que se ejerce sobre la cosa poseída, tratándose de una figura retomada por el Derecho Romano en donde se concibió como la manera más completa de gozar de los beneficios de una cosa"

Sobre este punto, como es de estudiado derecho, la garantía de audiencia de todo individuo o gobernado implica el seguimiento de cada una de las formalidades esenciales del juicio o proceso civil que satisfagan ineludiblemente una oportuna y adecuada defensa previa al acto de autoridad, pues toda persona debe tener conocimiento del procedimiento y sus consecuencias, a fin de que esté en posibilidad de ofrecer pruebas, interponer recursos y alegar en su defensa lo que a sus derechos convenga e, incluso, impugnar en su oportunidad la resolución que decida el fondo del asunto.

Recordemos que de conformidad con el artículo 3º fracción II de la Ley General del Equilibrio Ecológico y la Protección al Ambiente, las áreas naturales protegidas son las zonas del territorio nacional y aquéllas sobre las que la nación ejerce su soberanía y jurisdicción, en donde los ambientes originales no han sido significativamente alterados por la actividad del ser humano o que requieren ser preservadas y restauradas y están sujetas al régimen previsto en dicho ordenamiento legal.

Asimismo, por Ley, la SEMARNAT se encuentra obligada a organizar y administrar las áreas naturales protegidas de carácter federal, así como proponer su creación al Ejecutivo Federal, y supervisar las labores de conservación, protección y vigilancia de dichas áreas cuando su administración recaiga en gobiernos estatales y municipales o en personas físicas o morales; así como inspeccionar, patrullar y llevar a cabo labores de reconocimiento y vigilancia para preservar, las Áreas Naturales Protegidas, en coordinación con las autoridades competentes y de conformidad con las disposiciones aplicables





DIRECCIÓN REGIONAL PENÍNSULA DE YUCATÁN Y CARIBE MEXICANO

Quintana Roo, Yucatán y Campeche

UNIDAD TÉCNICA DE CONSERVACIÓN Y MANEJO REGIONAL

OFICIO No. F00.9.DRPYyCM.UTCMR.-502/2016

Es por ello que, en estricto cumplimiento de lo que preponderantemente estatuye el artículo 14 constitucional, lo que obliga el 58 de la Ley General del Equilibrio Ecológico y la Protección al Ambiente, y el 47 del Reglamento de la Ley General del Equilibrio Ecológico y la Protección al Ambiente en Materia de Áreas Naturales Protegidas, la SEMARNAT, el 22 de abril de 2016 publicó, en el Diario Oficial de la Federación, el Aviso donde se informa al público en general que está a su disposición el estudio realizado para justificar la creación de la Reserva de la Biósfera Caribe Mexicano. En consecuencia, la lógica que plantea en este punto no es correcta, ya que a autoridad administrativa federal en este momento se encuentra otorgando dicha garantía a todas y cada una de las personas que tengan interés en aportar datos, dar su opinión u otorgar cualquier comentario, todos inherentes al establecimiento de esta área natural protegida.

Haciendo un análisis detenido de la garantía de audiencia para determinar su justo alcance, es menester llegar a la conclusión de que si ha de tener verdadera eficacia, debe constituir un derecho de los particulares no sólo frente a las autoridades administrativas y judiciales, (las que en todo caso deben ajustar sus actos a las leyes aplicables y, cuando éstas determinen en términos concretos la posibilidad de que el particular intervenga a efecto de hacer la defensa de sus derechos, conceder la oportunidad para hacer esa defensa), sino también frente a la autoridad legislativa, de tal manera que ésta quede obligada, para cumplir el expreso mandato constitucional, a consignar en sus leyes los procedimientos necesarios para que se oiga a los interesados y se les dé oportunidad de defenderse, en todos aquellos casos en que puedan resultar afectados sus derechos. De otro modo, de admitirse que la garantía de audiencia no rige para la autoridad legislativa y que ésta puede en sus leyes omitirla, se sancionaría la omnipotencia de tal autoridad y se dejaría a los particulares a su arbitrio, lo que evidentemente quebrantaría el principio de la supremacía constitucional, y sería contrario a la intención del Constituyente, que expresamente limitó, por medio de esa garantía, la actividad del Estado, en cualquiera de sus formas. Esto no quiere decir, desde luego, que el procedimiento que se establezca en las leyes, a fin de satisfacer la exigencia constitucional de audiencia del interesado, cuando se trate de privarle de sus derechos, tenga necesariamente los caracteres del procedimiento judicial pues bien pueden satisfacerse los requisitos a que se contrae la garantía, mediante un procedimiento entre las autoridades administrativas, en el cual se dé al particular afectado, la oportunidad de hacer su defensa y se les otorgue un mínimo de garantías que le aseguren la posibilidad de que, rindiendo las pruebas que estime convenientes, y formulando los alegatos que crea pertinentes, aunque no tenga la misma formalidad que en el procedimiento judicial, la autoridad que tenga a su cargo la decisión final, tome en cuenta tales elementos, para dictar una resolución legal y justa. A esta conclusión se llega atendiendo al texto del artículo 14 de la Ley Fundamental, a su interpretación jurídica y al principio de la supremacía constitucional y de ella se desprende como corolario, que toda ley ordinaria que no consagre la garantía de audiencia en favor de los particulares, en los términos a que se ha hecho referencia, debe ser declarada inconstitucional. De esta manera, y siempre que se reúnan los requisitos técnicos del caso, en cuanto a que se impugne en la demanda, no ya la correcta o incorrecta aplicación de la ley sino la validez constitucional de la misma, es procedente que el Poder Judicial Federal a través del juicio de amparo, no sólo examine si el procedimiento seguido por las autoridades se ajusta, o no, a la ley aplicable, y

Página 7 de 10

Calle Venado No. 71, Retorno 8, Supermanzana 20, Manzana 18. Código Postal 77500. Cancún, Municipio de Benito Juárez, Quintana Roo

Tels: (998) 8 87 19 97 y 8 92 14 13 www.conanp.gob.mx regionpdeyuc@conanp.gob.mx

COPIADO

000085



DIRECCIÓN REGIONAL PENÍNSULA DE YUCATÁN Y CARIBE MEXICANO

Quintana Roo, Yucatán y Campeche

UNIDAD TÉCNICA DE CONSERVACIÓN Y MANEJO REGIONAL

OFICIO No. F00.9.DRPPYCM.UTCMR.-502/2016

si en él se dio al interesado la oportunidad de ser oído y defenderse, sino también si la ley misma concede al propio interesado esa oportunidad y de esa manera determinar su constitucionalidad frente a la exigencia del artículo 14. Un primer supuesto que condiciona la vigencia de esa garantía, que viene siendo una condición *sine qua non*, es el de que exista un derecho de que se trate de privar al particular, ya que tal es la hipótesis prevista por el artículo 14: "Nadie podrá ser privado de la vida, de la libertad o de sus propiedades, posesiones o derechos, etc...". Esto quiere decir que cuando no existe ningún derecho, no puede haber violación a la garantía de audiencia, porque entonces falta el supuesto que condiciona la vigencia de la misma, y no pueden producirse las consecuencias que prevé el precepto constitucional que la establece. Así sucede, por ejemplo, en aquellos casos en que el particular tiene un interés, pero no un derecho; es titular de los que se llaman "intereses simples", o sea, intereses materiales que carecen de titular jurídico, pero no tiene un derecho subjetivo que pueda hacer valer frente a las autoridades y los demás particulares.

Así sucede cuando los particulares están disfrutando del ejercicio de una facultad de soberanía, que corresponde al Estado, y que éste les ha delegado temporalmente por estimar que de esa manera se obtenía una mejor satisfacción de las necesidades colectivas que estaban a su cargo, como pasa con facultades como las de la policía sanitaria, transportes de correspondencia y otras semejantes. Un segundo supuesto para que opere la garantía que se examina, es que la audiencia sea realmente necesaria, que la intervención del particular en el procedimiento que puede culminar con la privación de sus derechos, a fin de hacer la defensa de sus intereses, sea de verdad indispensable. En efecto, la audiencia de que se trata (que también ha sido llamada "la colaboración del particular" en el procedimiento), consiste fundamentalmente en la oportunidad que se concede al particular para intervenir con objeto de hacer su defensa, y esa intervención se concreta, en dos aspectos esenciales: la posibilidad de rendir pruebas, que acrediten los hechos en que se finque la defensa y la de producir alegatos, para apoyar, con las argumentaciones jurídicas que se estimen pertinentes, esa misma defensa. Esto supone, naturalmente, la necesidad de que haya hechos que probar y datos jurídicos que determinar con claridad para que se proceda a la privación de esos derechos, porque de otra manera, cuando esa privación se realiza tratándose de procedimientos seguidos por la autoridad administrativa sobre la base de elementos claramente predeterminados en la ley, de una manera fija, de tal suerte que a la propia autoridad no le quede otro camino que el de ajustarse a los estrictos términos legales, sin que haya margen alguno en que pueda verter su arbitrio, la audiencia resulta prácticamente inútil, ya que ninguna modificación se podrá aportar. Un tercer supuesto para que entre en juego la garantía de audiencia es que las disposiciones del artículo 14 que la reconocen y consagran, no estén modificadas por otro precepto de la Constitución Federal, como acontece en el caso de las expropiaciones por causa de utilidad pública a que se refiere el artículo 27 de la propia Constitución, en las que, como se ha establecido jurisprudencialmente, no se requiere la audiencia del particular afectado. Quedan así precisados los supuestos que condicionan la vigencia de la garantía que se examina y que señalan, al mismo tiempo, los límites de su aplicación (Localización: [TA]; Sa. Época; 2a. Sala; Ap. 2000; Tomo I, Const., P.R. SCJN; Pág. 309. 440).





DIRECCIÓN REGIONAL PENÍNSULA DE YUCATÁN Y CARIBE MEXICANO

Quintana Roo, Yucatán y Campeche

UNIDAD TÉCNICA DE CONSERVACIÓN Y MANEJO REGIONAL

OFICIO No. F00.9.DRPYyCM.UTCMR.-502/2016

- Respecto a su manifestación: *"El EPI no pone a disposición de los particulares la Manifestación de Impacto Regulatorio (MIR)"*

De acuerdo a la legislación aplicable, la SEMARNAT pondrá a disposición del público los estudios previos justificativos, para su consulta, y paralelamente solicitará opinión de los sectores involucrados e interesados; proceso en el que se encuentra actualmente la CONANP. Posterior a dichas fases, el proyecto de Decreto es enviado a la Comisión Federal de Mejora Regulatoria de la Secretaría de Economía, acompañado de su correspondiente Manifestación de Impacto Regulatorio (MIR), momento en el que esa instancia pone a disposición del público dicha Manifestación.

- Respecto a su manifestación: *"Es imperativo de la autoridad considerar las manifestaciones que se presentan por medio del presente escrito"*

Como ya se mencionó, el presente procedimiento mediante el cual se pretende escuchar a todos y cada uno de los actores participantes en el área natural protegida que se proyecta decretar, se encuentra en la etapa de consulta y opinión, razón por la cual el objetivo del AVISO por el que se informa al público en general que está a su disposición el estudio realizado para justificar la expedición del Decreto por el que se pretende declarar como área natural protegida con el carácter de Reserva de la Biosfera a la región conocida como Caribe Mexicano, consistente en una porción terrestre, así como la parte costera y marina frente a los municipios de Lázaro Cárdenas, Isla Mujeres y Benito Juárez; la porción costera colindante con el límite este del Parque Nacional Tulum y la porción marina frente a los municipios de Puerto Morelos, Tulum, Solidaridad y Cozumel, y la ubicada al este de las Reservas de la Biosfera Sian Ka'an y Arrecifes de Sian Ka'an, frente al Municipio de Felipe Carrillo Puerto; por último la porción marina frente a los municipios de Bacalar y Othón P. Blanco, todos en el Estado de Quintana Roo, con una superficie total de 5,662,859.1 hectáreas; con una superficie marina de 5,546,075.3 hectáreas y una superficie terrestre de 116,783.8 hectáreas, publicado el día 22 de abril de 2016 en el Diario Oficial de la Federación, en consecuencia, de manera imperativa esta autoridad administrativa federal toma en cuenta las manifestaciones que mediante el escrito de referencia, realiza a esta dependencia.

Por lo que se refiere a los puntos petitorios de su escrito, le comento que con fundamento en el artículo 19 de la Ley Federal de Procedimiento Administrativo, se tiene por reconocida la personalidad de su representada en los términos manifestados en su escrito y por consideradas las manifestaciones vertidas en el mismo.





DIRECCIÓN REGIONAL PENÍNSULA DE YUCATÁN Y CARIBE MEXICANO

Quintana Roo, Yucatán y Campeche

UNIDAD TÉCNICA DE CONSERVACIÓN Y MANEJO REGIONAL

OFICIO No. F00.9.DRPYyCM.UTCMR.-502/2016

Finalmente, la CONANP agradece su opinión y comentarios al respecto, en espera de seguir contando con su participación durante ésta y las siguientes fases que acompañan el establecimiento y manejo de las áreas naturales protegidas, lo cual permitirá fortalecer la conservación y el desarrollo sustentable del Caribe Mexicano.

Sin más por el momento, aprovecho la ocasión para enviarle un cordial saludo.

ATENTAMENTE
EL DIRECTOR REGIONAL

FRANCISCO RICARDO GÓMEZ LOZANO

SECRETARÍA DE MEDIO
AMBIENTE Y RECURSOS
NATURALES COMISIÓN
NACIONAL DE ÁREAS
NATURALES PROTEGIDAS

"Por una cultura ecológica y el uso eficiente de papel, las copias de conformidad de este oficio, se remiten por vía electrónica."

C.c.p.- Ing. Rafael Pachiano Alamán.- Secretario de Medio Ambiente y Recursos Naturales.
Lic. Alejandro del Mazo Maza.- Comisionado Nacional de Áreas Naturales Protegidas.
Biol. David Gutiérrez Carbonell.- Encargado de la Dirección General de Conservación para el Desarrollo, CONANP.
Ing. Alejandro Rafael Nyssen Ocaranza.- Director General de Operación Regional, CONANP.
Biol. Nallely Hernández Palacios.- Subdirectora de la Unidad Técnica de Conservación y Manejo Regional.
Expediente
Archivo (Para descargo del folio de control de gestión CN/2016-0614).

FRGL/FAOO/TGZ



De: Garzon Manuel [mailto:manuel.garzon@posadas.com]

Enviado el: miércoles, 17 de agosto de 2016 09:04 a. m.

Para: Tania Gomez Zuniga

CC: Francisco Ricardo Gomez Lozano; Maria Del Rocio Bravo Xicoténcatl; David Gutierrez Carbonell; Cesar Sanchez Ibarra; Fernando Alonso Orozco Ojeda; Arely Beatriz Sanchez Marin

Asunto: RE: Respuesta Proyecto RBCM-Ejidos

Estimada Srita. Gómez:

Muchas gracias. Acuso de recibido los cinco oficios adjuntos a su correo. Quedo a sus órdenes. Cordiales saludos.

RE: Respuesta Proyecto RBCM-Ejidos

Tania Gomez Zuniga

Enviado: martes, 16/08/2016 01:26 p. m.

Para: 'manuel.garzon@posadas.com'

CC: Francisco Ricardo Gomez Lozano; Maria Del Rocio Bravo Xicoténcatl; David Gutierrez Carbonell; Cesar Sanchez Ibarra; Fernando Alonso Orozco Ojeda; Arely Beatriz Sanchez Marin

Mensaje

21.III.RN Promotora Caribe DR 506 b.pdf (2 MB)

22.III.RN Of DR 491-Hoteles y Villas Posadas b.pdf (1 MB)

23.III.RN Promociones Hoteleras del Caribe- Of DR 500 b.pdf (3 MB)

24.III.RN Inversora Inmobiliaria Club-DR 501 b.pdf (3 MB)

25.III.RN Operadora del Golfo de Mexico-DR 502 b.pdf (2 MB)

C. MANUEL ARIEL GARZÓN GUAPO
REPRESENTANTE LEGAL
GRUPO POSADAS

Por indicación del Biol. Francisco Ricardo Gómez, Director Regional Península de Yucatán y Caribe Mexicano, adjunto se envía copia de los oficios listados a continuación, a través de los cuales se responde a sus opiniones sobre el **proyecto de establecimiento del área natural protegida Reserva de la Biosfera Caribe Mexicano**, derivado del AVISO publicado por la Secretaría de Medio Ambiente y Recursos Naturales el 23 de Abril del 2016 en el Diario Oficial de la Federación.

No. F00.9.DRPYyCM.UTCMR.-491/2016
No. F00.9.DRPYyCM.UTCMR.-500/2016
No. F00.9.DRPYyCM.UTCMR.-501/2016
No. F00.9.DRPYyCM.UTCMR.-502/2016
No. F00.9.DRPYyCM.UTCMR.-506/2016

Hoteles y Villas Posadas
Promociones Hoteleras del Caribe
Inversora Inmobiliaria Club
Operadora del Golfo de México
Promotora Caribe Cancún

Cabe mencionar que los originales se enviarán en breve por mensajería.

Sin más por el momento, le envío un cordial saludo.

Favor de confirmar de recibido.

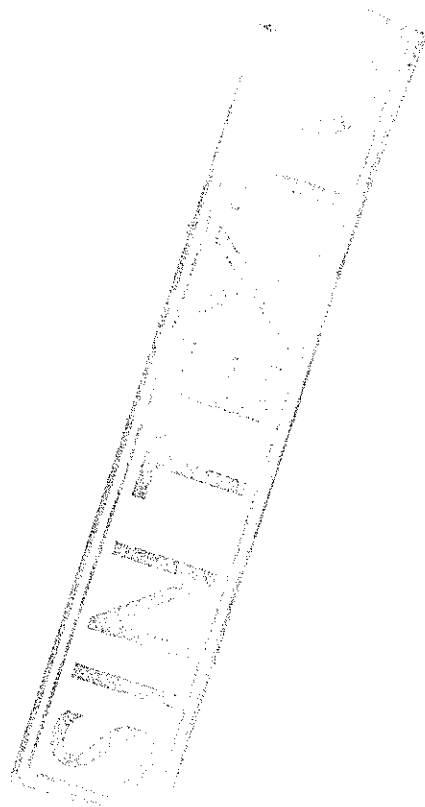
Tania
Gómez Zúñiga


Unidad Técnica de Conservación y Manejo
Regional

Dirección Regional Península de Yucatán y
Caribe Mexicano, CONANP

COPIADO

000087



DIRECCIÓN REGIONAL PENÍNSULA DE YUCATÁN Y CARIBE MEXICANO
Quintana Roo, Yucatán y Campeche

UNIDAD TÉCNICA DE CONSERVACIÓN Y MANEJO REGIONAL

OFICIO No. F00.9.DRPYyCM.UTCMR.-528/2016

Cancún, Benito Juárez, Quintana Roo, a 11 de agosto de 2016

C. MANUEL ARIEL GARZÓN GUAPO
REPRESENTANTE LEGAL DE PROMOTORA ECOTUR, S.A DE C.V.
Avenida Ejército Nacional 678, Despacho 302, Colonia Polanco Reforma
Delegación Miguel Hidalgo, C.P. 11550, Ciudad de México
Autorizados: Martín Alberto Sosa Sierra, Dulce Fiorella Guadalupe
Corona Velázquez, Mario Márquez Buenrostro, Julio Damián Martínez
Barreiro y Gabriela Jocelyn Palacios Mejorada
PRESENTE:

ASUNTO: Respuesta a la opinión recibida respecto al
AVISO de decreto de la Reserva de la
Biosfera Caribe Mexicano.

Me refiero a su escrito sin número y sin fecha, dirigido al Ingeniero Rafael Pacchiano Alamán, Secretario de Medio Ambiente y Recursos Naturales, y al Licenciado Alejandro del Mazo Maza, Comisionado Nacional de Áreas Naturales Protegidas, el cual fue turnado para su atención a esta Dirección Regional Península de Yucatán y Caribe Mexicano, medio por el cual formula manifestaciones en relación con el Aviso publicado en el DOF el 22 de abril de 2016, para el establecimiento del área natural protegida Reserva de la Biosfera Caribe Mexicano (RBCM).

Sobre este asunto, y en atención al artículo 47 del Reglamento de la Ley General del Equilibrio Ecológico y la Protección al Ambiente en Materia de Áreas Naturales Protegidas, me permito emitir los siguientes comentarios:

- Respecto a sus manifestaciones sobre: "El Estudio Previo Justificativo para el establecimiento del área natural protegida Reserva de la Biosfera Caribe Mexicano, genera incertidumbre a mi representada en virtud de que no establece claramente el polígono con coordenadas que influirán en el área terrestre o marina colindante con el predio de mi representada"; "El EPJ debe establecer de manera clara y precisa las áreas que afectará con la publicación del Decreto de Reserva de la Biosfera Caribe Mexicano, y concretamente, a los particulares que van a resentir una afectación directa ya sea en su propiedad o su derechos, tal es el caso de mi representada, que se ubica en ambos supuestos al ser propietaria de los predios mencionados con anterioridad localizados en el Municipio de Tulum, Estado de Quintana Roo y al ser titular de dos concesiones para usar y explotar la zona federal marítimo terrestre correspondiente", y "El Decreto de Reserva del Área de la Biosfera sobre regula la zona núcleo de protección en la que se encuentran ubicados los predios propiedad de mi representada"

Sobre el tema, le comento que el polígono propuesto para el establecimiento de la declaratoria de la Reserva de la Biosfera Caribe Mexicano no incluye porción terrestre en los municipios de Tulum y Solidaridad. En cuanto a la Zona Federal Marítimo Terrestre





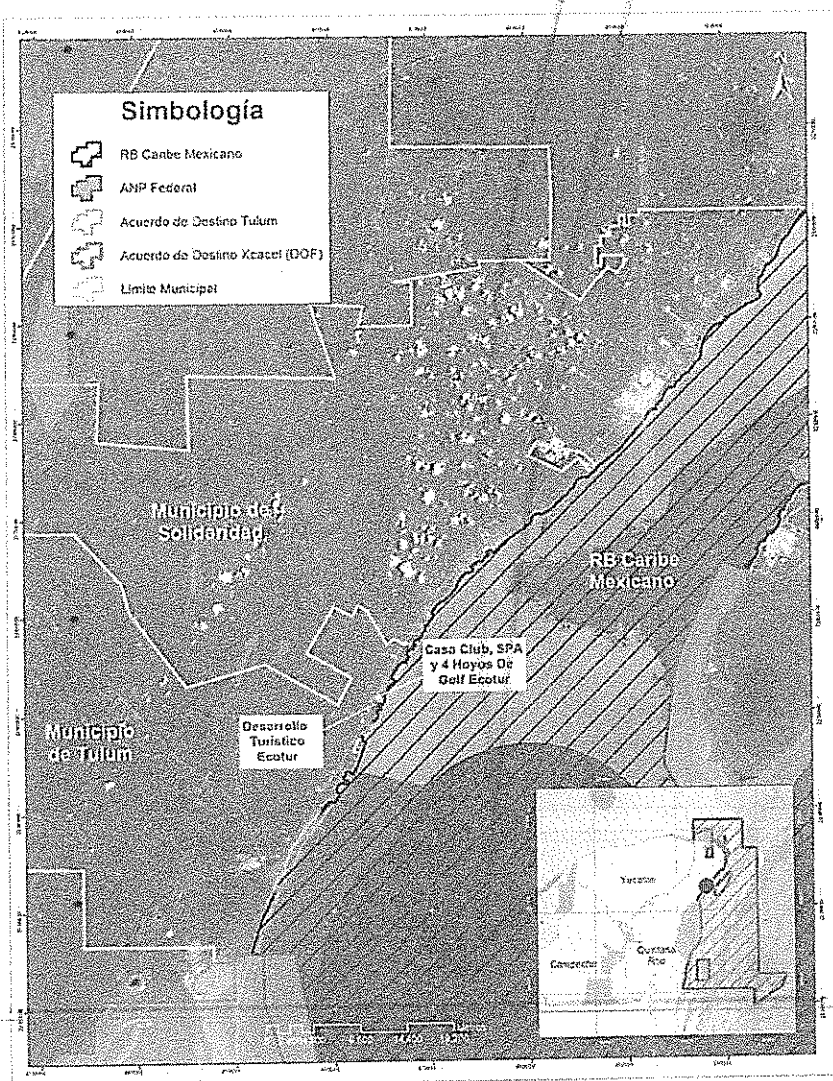
DIRECCIÓN REGIONAL PENÍNSULA DE YUCATÁN Y CARIBE MEXICANO

Quintana Roo, Yucatán y Campeche

UNIDAD TÉCNICA DE CONSERVACIÓN Y MANEJO REGIONAL

OFICIO No. F00.9.DRPYyCM.UTCMR.-528/2016

(ZOFEMAT) de dichos municipios, únicamente se adentra (incluye) las superficies que corresponden a los dos acuerdos de destino al servicio de la CONANP ubicados: i) en la playa adyacente al Parque Nacional Tulum, Municipio de Solidaridad (actualmente Municipio de Tulum), Quintana Roo, y ii) en la Playa Tortuguera Xcacel, kilómetro 112, carretera federal 307 Cancún-Chetumal, Tulum, Quintana Roo. Lo anterior, decretado en 2007 y 2011 respectivamente, con el objeto de que se utilicen para la protección y mantenimiento del estado natural para la conservación de flora y fauna nativa, la primera, y para uso de santuario y centro de conservación de la tortuga marina la segunda. Para puntualizar lo anterior, se adjuntan las siguientes imágenes en espera de otorgar mayor detalle y claridad.



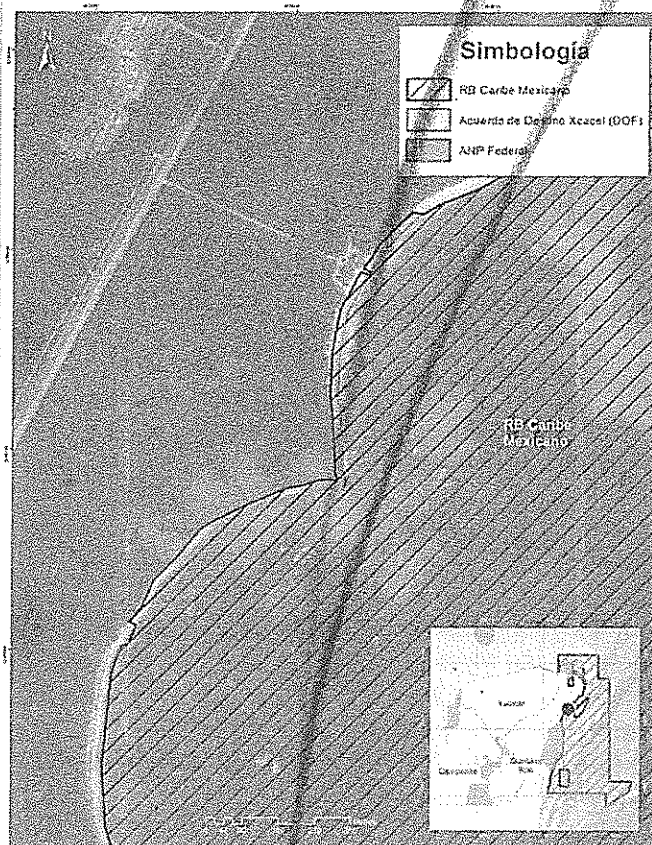
DIRECCIÓN REGIONAL PENÍNSULA DE YUCATÁN Y CARIBE MEXICANO

Quintana Roo, Yucatán y Campeche


UNIDAD TÉCNICA DE CONSERVACIÓN Y MANEJO REGIONAL

OFICIO No. F00.9.DRPYyCM.UTCMR.-528/2016

MUNICIPIO	SUPERFICIE TERRESTRE	ZFMT	SUPERFICIE MARINA
Solidaridad	X	X	✓
Tulum	X	<ul style="list-style-type: none"> • En la superficie del Acuerdo de destino al servicio de la CONANP de Xcacel • Frente al PN Tulum, en el Acuerdo de destino 	✓



Dado lo anterior, se reitera la no afectación de sus predios o concesiones, derivado de la creación de la Reserva, comentándole además que el Decreto respectivo para su establecimiento incluirá con las coordenadas de todos los vértices de conformación del polígono, a efecto de dar mayor certidumbre a los usuarios e interesados en su conservación y aprovechamiento.



DIRECCIÓN REGIONAL PENÍNSULA DE YUCATÁN Y CARIBE MEXICANO

Quintana Roo, Yucatán y Campeche

UNIDAD TÉCNICA DE CONSERVACIÓN Y MANEJO REGIONAL

OFICIO No. F00.9.DRPYyCM.UTCMR.-528/2016

Asimismo, dicha Reserva tiene como uno de sus pilares el aprovechamiento sustentable de los recursos naturales (entre los que se encuentra la pesca y el turismo), por lo que en caso de decretarse, los usuarios o prestadores de servicios que realizan actividades a través de permisos o concesiones emitidas por la autoridad competente, podrán seguir realizándolas de acuerdo con la normatividad vigente. De igual manera las actividades turísticas y de desarrollo de infraestructura portuaria son compatibles con el objeto de esta ANP.

- Respecto a sus manifestaciones: "El EPJ no prevé las acciones ni el reconocimiento de derechos adquiridos" y "El EPJ deberá prever la expectativa de derecho de mi representada"

El Estudio Previo Justificativo para el Establecimiento del Área Natural Protegida Reserva de la Biosfera Caribe Mexicano (EPJ) es un instrumento que establece las condiciones y características ambientales, sociales y económicas que dan sustento al establecimiento de un Área Natural Protegida (ANP); en este sentido no prejuzga propiedad o derecho sobre actividades o usos. Asimismo, considerando lo mencionado párrafos arriba en el sentido de que la propuesta de Reserva de la Biosfera Caribe Mexicano no incluye porción terrestre en el Municipio de Tulum, no existe afectación alguna a los predios mencionados que debieran preverse.

- Respecto a su manifestación: "El EPJ no se ajusta al contenido del artículo 16 de la Constitución Política de los Estados Unidos Mexicanos, toda vez que no fundó ni motivó debidamente las facultades de las autoridades referidas en el estudio, lo que se traduce en un estado de indefensión de mi representada ya que desconoce quién fue la autoridad que ordenó la emisión del EPJ y con base en qué facultades se ordenó su creación"

Sobre este punto, la Ley Orgánica de la Administración Pública Federal fija las bases de organización de la Administración Pública Federal, centralizada y paraestatal, misma que de conformidad con los artículos 2º fracción I, 17, 18, 26 en la parte relativa a la Secretaría de Medio Ambiente y Recursos Naturales (SEMARNAT) y 32-Bis establece con claridad las funciones y atribuciones que se tienen por parte de la SEMARNAT.

Asimismo, del criterio emanado por el Pleno de la Suprema Corte de Justicia de la Nación, dentro de la controversia Constitucional 72/2008, se observa que del régimen jurídico establecido en la Ley General de Equilibrio Ecológico y Protección al Ambiente, resulta claro que compete al Poder Ejecutivo Federal delimitar, zonificar, administrar, regular y preservar las áreas naturales protegidas de su competencia, establecer las modalidades y limitaciones a las que las mismas se sujetarán y describir las actividades que en ellas se llevarán a cabo.

Incluso, la Norma Fundamental otorga a la Federación la facultad de regular actividades en aquellas zonas del territorio nacional en donde los ambientes originales no han sido



DIRECCIÓN REGIONAL PENÍNSULA DE YUCATÁN Y CARIBE MEXICANO

Quintana Roo, Yucatán y Campeche

UNIDAD TÉCNICA DE CONSERVACIÓN Y MANEJO REGIONAL

OFICIO No. F00.9.DRPYyCM.UTCMR-528/2016

significativamente alterados por la actividad del hombre o que requieren ser preservadas y restauradas y están sujetas al régimen previsto en la Ley General de Equilibrio Ecológico y Protección al Ambiente.

Lo anterior es así, porque permite que sea dicha ley general la que distribuya las competencias entre los tres órdenes de gobierno, en lo que se refiere a protección al ambiente y preservación y restauración del equilibrio ecológico, correspondiendo a la Federación la facultad de establecer, regular, administrar y vigilar las áreas naturales protegidas de jurisdicción federal, entre las que se encuentran las Reservas de la Biósfera.

El alcance de la competencia federal se determina a partir de la expedición de la declaratoria para el establecimiento del área, en la que se definen las actividades que pueden realizarse dentro de la misma, con la finalidad de cumplir con los objetivos de conservación de los recursos naturales, ecosistemas y demás elementos biológicos que hubiesen motivado su creación.

No se omite hacer de su conocimiento que, en el presente asunto el principio de legalidad cobra gran relevancia puesto que entraña a que lo administrativo debe ceñir siempre su actuar a lo que disponga la ley, esto es, el respeto absoluto en la producción de las normas administrativas al orden escalonado exigido por la jerarquía de las fuentes y finalmente, la sumisión de los actos concretos de una autoridad administrativa a las disposiciones de carácter general previamente dictadas por esa misma autoridad, o incluso, por autoridad de grado inferior siempre que actúe en el ámbito de su competencia, como bien lo define Garrido Falla en su libro Curso de derecho administrativo I, 10ª. ed., Madrid, Civitas, 2001, p. 439.

Asimismo, como bien establecido se encuentra en la tesis jurisprudencial 891/41, emitida por la Segunda Sala de la Suprema Corte de Justicia de la Nación de la Quinta Época, publicada en el Semanario Judicial de la Federación con registro 327017, la cual esgrime que "es principio de derecho en nuestro sistema institucional, que las autoridades administrativas no tienen más facultad que las que las mismas leyes les confieren y, por tanto, para que sus actos puedan estar revestidos de avisos de constitucionalidad, es incuestionable que deben fundar y motivar su legalidad".

- Respecto a sus manifestaciones: "No existe justificación para el establecimiento del área de reserva de la Biósfera del Caribe Mexicano"; "El EPJ carece de claridad y técnicas empleados para su elaboración" y "Es indispensable realizar una actualización de la información contenida en el EPJ"

Al respecto, le comento que el Estudio Previo Justificativo para expedir la declaratoria de área natural protegida denominada Reserva de la Biosfera Caribe Mexicano, es un documento técnico elaborado de conformidad con las disposiciones establecidas en el Artículo 46 del Reglamento de la LGEEPA en Materia de Áreas Naturales Protegidas. Dicho estudio es utilizado para iniciar el proceso de consulta de opinión, la cual permite recabar

COTEADO

000090





DIRECCIÓN REGIONAL PENÍNSULA DE YUCATÁN Y CARIBE MEXICANO

Quintana Roo, Yucatán y Campeche

UNIDAD TÉCNICA DE CONSERVACIÓN Y MANEJO REGIONAL

OFICIO No. F00.9.DRPYyCM.UTCMR.-528/2016

información valiosa para la elaboración del Decreto y su posterior Programa de Manejo completando sus apartados y enriqueciéndolos técnica y científicamente.

Por otra parte, la superficie propuesta para decretar como RBCM incluye, como se menciona en la Tabla 3 del Estudio Previo Justificativo, varias ecorregiones identificadas por la CONABIO como relevantes en su riqueza de biodiversidad, las cuales conllevan una cantidad innumerable de especies y ecosistemas aún no representados en el conjunto de áreas naturales protegidas a nivel nacional.

Adicionalmente, de acuerdo a lo especificado en el mismo estudio justificativo, la superficie propuesta incluye áreas de crianza y reproducción de juveniles que sustentan a las pesquerías, tal es el caso del Sistema Lagunar Chacmochuch, la cual es una de las lagunas más grandes del norte de Quintana Roo; arrecifes de coral y pastos marinos, los cuales permiten la alimentación y refugio de diversas especies como las tortugas marinas, equinodermos y peces de importancia ecológica; zonas marinas profundas como el "Talud de la cordillera de Cozumel", "Banco Arrowsmith", "Banco Chinchorro Profundo" y "Los montes submarinos de NW del Caribe", ecosistemas de alta productividad, biodiversidad y donde se han encontrado nuevas especies y algunas endémicas; y abarca el 50% del Sistema Arrecifal Mesoamericano (SAM), siendo esta la primera y única barrera arrecifal trasfronteriza del mundo, entre otras de importancia a nivel nacional e internacional como las identificadas en la siguiente imagen. Lo anterior, es acorde a lo indicado por la LGEEPA para el establecimiento de las Reservas de la Biosfera, las cuales corresponden a áreas biogeográficas relevantes a nivel nacional, representativas de uno o más ecosistemas no alterados significativamente por la acción del ser humano o que requieran ser preservados y restaurados, en los cuales habiten especies representativas de la biodiversidad nacional, incluyendo a las consideradas endémicas, amenazadas o en peligro de extinción, tal es el caso de los ecosistemas y objetos de conservación existentes en la propuesta de RBCM.

Adicionalmente, esta Comisión se encuentra enriqueciendo la propuesta con la información obtenida de las reuniones llevadas a cabo con los sectores involucrados (investigadores, organizaciones sociales, gobierno, prestadores de servicios turísticos, pescadores, empresarios, etc.), y recabando las opiniones respecto a la propuesta de Reserva de la Biosfera, información que será analizada para definir el contenido de la declaratoria para el establecimiento del ANP o bien su posterior inclusión en el Programa de Manejo correspondiente.

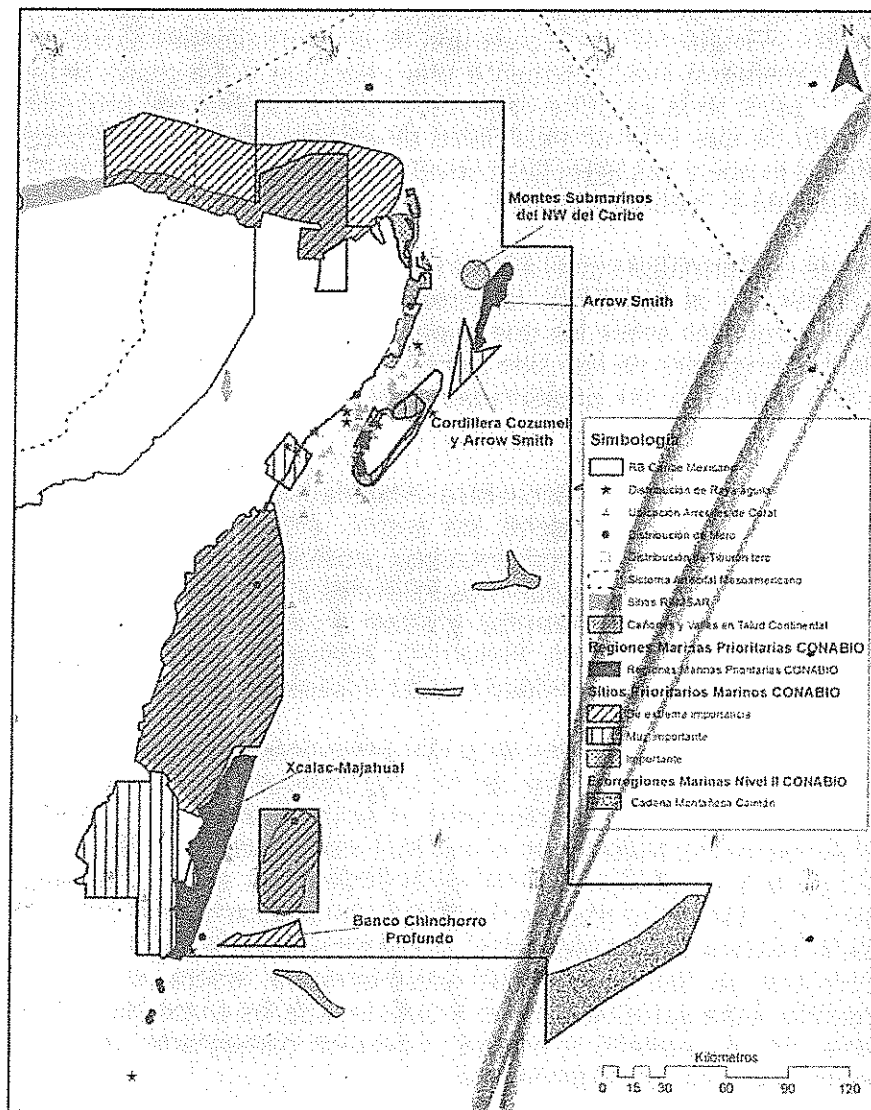


DIRECCIÓN REGIONAL PENÍNSULA DE YUCATÁN Y CARIBE MEXICANO

Quintana Roo, Yucatán y Campeche

UNIDAD TÉCNICA DE CONSERVACIÓN Y MANEJO REGIONAL

OFICIO No. F00.9.DRPYyCM.UTCMR.-528/2016



Áreas de importancia ecológica en la propuesta de Reserva de la Biosfera Caribe Mexicano

- Respecto a su manifestación: "El EPJ que pretende dar vida jurídica al Decreto deja de observar la garantía de audiencia consagrada en el artículo 14 de la Constitución, toda vez que, de conformidad con la doctrina, la propiedad es el dominio que se ejerce sobre la cosa poseída, tratándose de una figura retomada por el Derecho Romano en donde se concibió como la manera más completa de gozar de los beneficios de una cosa"



DIRECCIÓN REGIONAL PENÍNSULA DE YUCATÁN Y CARIBE MEXICANO

Quintana Roo, Yucatán y Campeche

UNIDAD TÉCNICA DE CONSERVACIÓN Y MANEJO REGIONAL

OFICIO No. F00.9.DRPYyCM.UTCMR.-528/2016

Sobre este punto, como es de estudiado derecho, la garantía de audiencia de todo individuo o gobernado implica el seguimiento de cada una de las formalidades esenciales del juicio o proceso civil que satisfagan ineludiblemente una oportuna y adecuada defensa previa al acto de autoridad, pues toda persona debe tener conocimiento del procedimiento y sus consecuencias, a fin de que esté en posibilidad de ofrecer pruebas, interponer recursos y alegar en su defensa lo que a sus derechos convenga e, incluso, impugnar en su oportunidad la resolución que decida el fondo del asunto.


Recordemos que de conformidad con el artículo 3° fracción II de la Ley General del Equilibrio Ecológico y la Protección al Ambiente, las áreas naturales protegidas son las zonas del territorio nacional y aquellas sobre las que la nación ejerce su soberanía y jurisdicción, en donde los ambientes originales no han sido significativamente alterados por la actividad del ser humano o que requieren ser preservadas y restauradas y están sujetas al régimen previsto en dicho ordenamiento legal.

Asimismo, por Ley, la SEMARNAT se encuentra obligada a organizar y administrar las áreas naturales protegidas de carácter federal, así como proponer su creación al Ejecutivo Federal, y supervisar las labores de conservación, protección y vigilancia de dichas áreas cuando su administración recaiga en gobiernos estatales y municipales o en personas físicas o morales; así como inspeccionar, patrullar y llevar a cabo labores de reconocimiento y vigilancia para preservar, las Áreas Naturales Protegidas, en coordinación con las autoridades competentes y de conformidad con las disposiciones aplicables

Es por ello que, en estricto cumplimiento de lo que preponderantemente estatuye el artículo 14 constitucional, lo que obliga el 58 de la Ley General del Equilibrio Ecológico y la Protección al Ambiente, y el 47 del Reglamento de la Ley General del Equilibrio Ecológico y la Protección al Ambiente en Materia de Áreas Naturales Protegidas, la SEMARNAT, el 22 de abril de 2016 publicó, en el Diario Oficial de la Federación, el Aviso donde se informa al público en general que está a su disposición el estudio realizado para justificar la creación de la Reserva de la Biósfera Caribe Mexicano. En consecuencia, la lógica que plantea en este punto no es correcta, ya que a autoridad administrativa federal en este momento se encuentra otorgando dicha garantía a todas y cada una de las personas que tengan interés en aportar datos, dar su opinión u otorgar cualquier comentario, todos inherentes al establecimiento de esta área natral protegida.

Haciendo un análisis detenido de la garantía de audiencia para determinar su justo alcance, es menester llegar a la conclusión de que si ha de tener verdadera eficacia, debe constituir un derecho de los particulares no sólo frente a las autoridades administrativas y judiciales, (las que en todo caso deben ajustar sus actos a las leyes aplicables y, cuando éstas determinen en términos concretos la posibilidad de que el particular intervenga a efecto de hacer la defensa de sus derechos, conceder la oportunidad para hacer esa defensa), sino también frente a la autoridad legislativa, de tal manera que ésta quede obligada, para cumplir el expreso mandato constitucional, a consignar en sus leyes los procedimientos necesarios para que se oiga a los interesados y se les dé oportunidad de defenderse, en todos aquellos casos en que puedan resultar afectados sus derechos. De otro modo, de





DIRECCIÓN REGIONAL PENÍNSULA DE YUCATÁN Y CARIBE MEXICANO

Quintana Roo, Yucatán y Campeche

UNIDAD TÉCNICA DE CONSERVACIÓN Y MANEJO REGIONAL

OFICIO No. F00.9.DRPYyCM.UTCMR.-528/2016

admitirse que la garantía de audiencia no rige para la autoridad legislativa y que ésta puede en sus leyes omitirla, se sancionaría la omnipotencia de tal autoridad y se dejaría a los particulares a su arbitrio, lo que evidentemente quebrantaría el principio de la supremacía constitucional, y sería contrario a la intención del Constituyente, que expresamente limitó, por medio de esa garantía, la actividad del Estado, en cualquiera de sus formas. Esto no quiere decir, desde luego, que el procedimiento que se establezca en las leyes, a fin de satisfacer la exigencia constitucional de audiencia del interesado, cuando se trate de privarle de sus derechos, tenga necesariamente los caracteres del procedimiento judicial pues bien pueden satisfacerse los requisitos a que se contrae la garantía, mediante un procedimiento entre las autoridades administrativas, en el cual se dé al particular afectado, la oportunidad de hacer su defensa y se les otorgue un mínimo de garantías que le aseguren la posibilidad de que, rindiendo las pruebas que estime convenientes, y formulando los alegatos que crea pertinentes, aunque no tenga la misma formalidad que en el procedimiento judicial, la autoridad que tenga a su cargo la decisión final, tome en cuenta tales elementos, para dictar una resolución legal y justa. A esta conclusión se llega atendiendo al texto del artículo 14 de la Ley Fundamental, a su interpretación jurídica y al principio de la supremacía constitucional y de ella se desprende como corolario, que toda ley ordinaria que no consagre la garantía de audiencia en favor de los particulares, en los términos a que se ha hecho referencia, debe ser declarada inconstitucional. De esta manera, y siempre que se reúnan los requisitos técnicos del caso, en cuanto a que se impugne en la demanda, no ya la correcta o incorrecta aplicación de la ley sino la validez constitucional de la misma, es procedente que el Poder Judicial Federal a través del juicio de amparo, no sólo examine si el procedimiento seguido por las autoridades se ajusta, o no, a la ley aplicable, y si en él se dio al interesado la oportunidad de ser oído y defenderse, sino también si la ley misma concede al propio interesado esa oportunidad y de esa manera determinar su constitucionalidad frente a la exigencia del artículo 14. Un primer supuesto que condiciona la vigencia de esa garantía, que viene siendo una condición sine qua non, es el de que exista un derecho de que se trate de privar al particular, ya que tal es la hipótesis prevista por el artículo 14: "Nadie podrá ser privado de la vida, de la libertad o de sus propiedades, posesiones o derechos, etc...". Esto quiere decir que cuando no existe ningún derecho, no puede haber violación a la garantía de audiencia, porque entonces falta el supuesto que condiciona la vigencia de la misma, y no pueden producirse las consecuencias que prevé el precepto constitucional que la establece. Así sucede, por ejemplo, en aquellos casos en que el particular tiene un interés, pero no un derecho; es titular de los que se llaman "intereses simples", o sea, intereses materiales que carecen de titular jurídico, pero no tiene un derecho subjetivo que pueda hacer valer frente a las autoridades y los demás particulares.

Así sucede cuando los particulares están disfrutando del ejercicio de una facultad de soberanía, que corresponde al Estado, y que éste les ha delegado temporalmente por estimar que de esa manera se obtenía una mejor satisfacción de las necesidades colectivas que estaban a su cargo, como pasa con facultades como las de la policía sanitaria, transportes de correspondencia y otras semejantes. Un segundo supuesto para que opere la garantía que se examina, es que la audiencia sea realmente necesaria, que la intervención del particular en el procedimiento que puede culminar con la privación de sus derechos, a fin de hacer la defensa de sus intereses, sea de verdad indispensable. En efecto, la audiencia de



000092

COPIA



DIRECCIÓN REGIONAL PENÍNSULA DE YUCATÁN Y CARIBE MEXICANO

Quintana Roo, Yucatán y Campeche

UNIDAD TÉCNICA DE CONSERVACIÓN Y MANEJO REGIONAL

OFICIO No. F00.9.DRPYyCM.UTCMR.-528/2016

que se trata (que también ha sido llamada "la colaboración del particular" en el procedimiento), consiste fundamentalmente en la oportunidad que se concede al particular para intervenir con objeto de hacer su defensa, y esa intervención se concreta, en dos aspectos esenciales: la posibilidad de rendir pruebas, que acrediten los hechos en que se finque la defensa y la de producir alegatos, para apoyar, con las argumentaciones jurídicas que se estimen pertinentes, esa misma defensa. Esto supone, naturalmente, la necesidad de que haya hechos que probar y datos jurídicos que determinar con claridad para que se proceda a la privación de esos derechos, porque de otra manera, cuando esa privación se realiza tratándose de procedimientos seguidos por la autoridad administrativa sobre la base de elementos claramente predeterminados en la ley, de una manera fija, de tal suerte que a la propia autoridad no le quede otro camino que el de ajustarse a los estrictos términos legales, sin que haya margen alguno en que pueda verter su arbitrio, la audiencia resulta prácticamente inútil, ya que ninguna modificación se podrá aportar. Un tercer supuesto para que entre en juego la garantía de audiencia es que las disposiciones del artículo 14 que la reconocen y consagran, no estén modificadas por otro precepto de la Constitución Federal, como acontece en el caso de las expropiaciones por causa de utilidad pública a que se refiere el artículo 27 de la propia Constitución, en las que, como se ha establecido jurisprudencialmente, no se requiere la audiencia del particular afectado. Quedan así precisados los supuestos que condicionan la vigencia de la garantía que se examina y que señalan, al mismo tiempo, los límites de su aplicación (Localización: [TA]; 5a. Época; 2a. Sala; Ap. 2000; Tomo I, Const., P.R. SCJN; Pág. 309.440).

- Respecto a su manifestación: *"El EPJ no pone a disposición de los particulares la Manifestación de Impacto Regulatorio (MIR)"*

De acuerdo a la legislación aplicable, la SEMARNAT pondrá a disposición del público los estudios previos justificativos, para su consulta, y paralelamente solicitará opinión de los sectores involucrados e interesados; proceso en el que se encuentra actualmente la CONANP. Posterior a dichas fases, el proyecto de Decreto es enviado a la Comisión Federal de Mejora Regulatoria de la Secretaría de Economía, acompañado de su correspondiente Manifestación de Impacto Regulatorio (MIR), momento en el que esa instancia pone a disposición del público dicha Manifestación.

- Respecto a su manifestación: *"Es imperativo de la autoridad considerar las manifestaciones que se presentan por medio del presente escrito"*

Como ya se mencionó, el presente procedimiento mediante el cual se pretende escuchar a todos y cada uno de los actores participantes en el área natural protegida que se proyecta decretar, se encuentra en la etapa de consulta y opinión, razón por la cual el objetivo del AVISO por el que se informa al público en general que está a su disposición el estudio realizado para justificar la expedición del Decreto por el que se pretende declarar como área natural protegida con el carácter de Reserva de la Biosfera a la región conocida como Caribe Mexicano, consistente en una porción terrestre, así como la parte costera y marina frente a los municipios de Lázaro Cárdenas, Isla Mujeres y Benito Juárez; la porción costera colindante con el límite este del Parque Nacional Tulum y la porción marina frente a los



DIRECCIÓN REGIONAL PENÍNSULA DE YUCATÁN Y CARIBE MEXICANO

Quintana Roo, Yucatán y Campeche

UNIDAD TÉCNICA DE CONSERVACIÓN Y MANEJO REGIONAL

OFICIO No. F00.9.DRPYyCM,UTCMR.-528/2016

municipios de Puerto Morelos, Tulum, Solidaridad y Cozumel, y la ubicada al este de las Reservas de la Biosfera Sian Ka'an y Arrecifes de Sian Ka'an, frente al Municipio de Felipe Carrillo Puerto; por último la porción marina frente a los municipios de Bacalar y Othón P. Blanco, todos en el Estado de Quintana Roo, con una superficie total de 5,662,859.1 hectáreas; con una superficie marina de 5,546,075.3 hectáreas y una superficie terrestre de 116,783.8 hectáreas, publicado el día 22 de abril de 2016 en el Diario Oficial de la Federación, en consecuencia, de manera imperativa esta autoridad administrativa federal toma en cuenta las manifestaciones que mediante el escrito de referencia, realiza a esta dependencia.

Por lo que se refiere a los puntos petitorios de su escrito, le comento que con fundamento en el artículo 19 de la Ley Federal de Procedimiento Administrativo, se tiene por reconocida la personalidad de su representada en los términos manifestados en su escrito y por consideradas las manifestaciones vertidas en el mismo.

Finalmente, la CONANP agradece su opinión y comentarios al respecto, en espera de seguir contando con su participación durante ésta y las siguientes fases que acompañan el establecimiento y manejo de las áreas naturales protegidas, lo cual permitirá fortalecer la conservación y el desarrollo sustentable del Caribe Mexicano.

Sin más por el momento, aprovecho la ocasión para enviarle un cordial saludo.

ATENTAMENTE
EL DIRECTOR REGIONAL



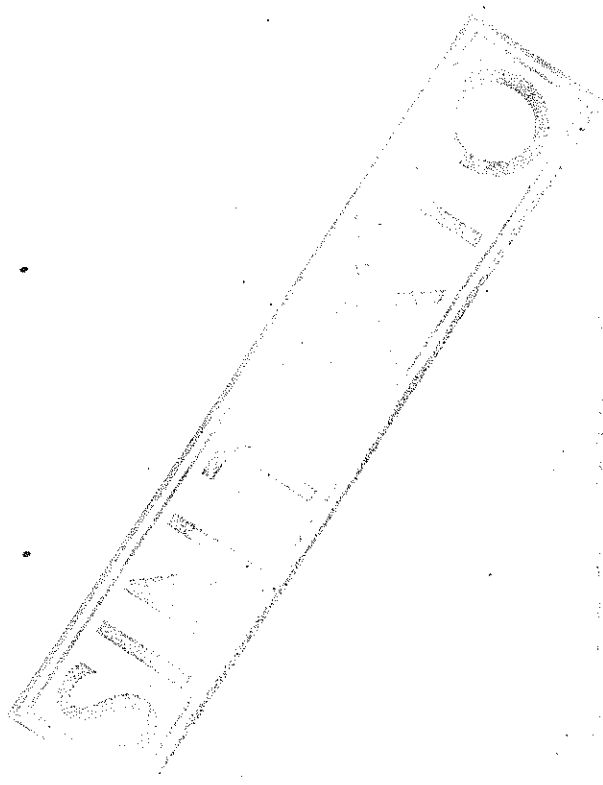
FRANCISCO RICARDO GÓMEZ LOZANO

SECRETARÍA DE MEDIO
AMBIENTE Y RECURSOS
NATURALES COMISIÓN
NACIONAL DE ÁREAS
NATURALES PROTEGIDAS

"Por una cultura ecológica y el uso eficiente de papel, las siguientes copias de conocimiento se remiten por vía electrónica"

C.c.p.p.- Ing. Rafael Pacchiano Alamán.- Secretario de Medio Ambiente y recursos Naturales
Lic. Alejandro del Mazo Maza.- Comisionado Nacional de Áreas Naturales Protegidas.
Biol. David Gutiérrez Carbonell.- Encargado de la Dirección General de Conservación para el Desarrollo, CONANP.
Ing. Alejandro Rafael Nyssen Ocaranza.- Director General de Operación Regional, CONANP.
Biol. Nallely Hernández Palacios.- Subdirectora de la Unidad Técnica de Conservación y Manejo Regional.
Expediente
Archivo (Para descargo del folio de control de gestión CN/2016-0615).

FRGL/FAOO/TGZ



SINTEX



DIRECCIÓN REGIONAL PENÍNSULA DE YUCATÁN Y CARIBE MEXICANO

Quintana Roo, Yucatán y Campeche

SUBDIRECCIÓN DE LA UNIDAD TÉCNICA DE CONSERVACIÓN Y MANEJO REGIONAL

OFICIO No. F00.9.DRPYyCM.UTCMR.-435/2016

Cancún, Benito Juárez, Quintana Roo, a 01 de julio de 2016

ACUSE

Asunto: Respuesta a la opinión recibida
respecto al Aviso de Decreto de la Reserva
de la Biosfera Caribe Mexicano.RECIBIDO
UTCMR

06 JUL. 2016

Lorena Pérez M.

NELLY DEL CARMEN MARQUEZ ZAPATA
DIPUTADA FEDERAL DEL PARTIDO ACCION NACIONAL
POR EL ESTADO DE CAMPECHEAv. Congreso de la Unión 66; Col. El Parque; Delegación
Venustiano Carranza; C.P. 15960, México DF. Edificio H, nivel 4.
nelly.marquez@diputadospan.org.mx

P R E S E N T E

Hago referencia a su escrito sin número, de fecha 20 de mayo de 2016, dirigido al Comisionado Nacional y recibido el 09 de junio del mismo año en oficinas centrales de CONANP, a través del cual expresa su opinión respecto al proyecto de establecimiento del área natural protegida (ANP) Reserva de la Biosfera Caribe Mexicano, derivado del AVISO publicado por la Secretaría de Medio Ambiente y Recursos Naturales (SEMARNAT) el 23 de Abril del 2016 en el Diario Oficial de la Federación.

Al respecto y en cumplimiento al artículo 47 del Reglamento de la Ley General del Equilibrio Ecológico y la Protección al Ambiente en Materia de Áreas Naturales Protegidas (RANP) su opinión fue revisada y analizada, resultando lo siguiente:

- En lo relativo a sus propuestas: "1... Deberá quedar claramente establecido en el Decreto así como en el Programa de Manejo, que no se afectará la zona de aprovechamiento sustentable de los ecosistemas determinando las superficies actuales para el uso pesquero" y "2... Deberá incluirse en el Decreto que aún cuando el área natural protegida es parte del Estado de Quintana Roo, los Estados vecinos como Campeche, Tabasco, Veracruz, Tamaulipas podrán realizar las actividades pesqueras que viene desarrollando de acuerdo a las concesiones autorizadas por la autoridad competente. Con un aproximado de 453 embarcaciones camaroneras y 859 escameros de altura".

Al respecto le comento que tal como se menciona en el Artículo 60 de la Ley General del Equilibrio Ecológico y Protección al Ambiente (LGEEPA), los Decretos deben contener la descripción de actividades que podrán llevarse en el área correspondiente y las modalidades y limitaciones a que se sujetarán. Por lo anterior, en los Decretos de establecimiento de las Áreas Naturales Protegidas marinas se menciona que el aprovechamiento de los recursos pesqueros, se realizará atendiendo lo previsto en la Ley General del Equilibrio Ecológico y la Protección al Ambiente y sus Reglamentos, la

Página 1 de 3

Calle Venado No. 71, Retorno 8, Supermanzana 20, Manzana 18, Código Postal 77500, Cancún, Municipio de Benito Juárez, Quintana

Roo

Tels: (998) 8 87 19 97 y 8 92 14 13 www.conanp.gob.mx, regionpdeyuc@conanp.gob.mx

000095

DIRECCIÓN REGIONAL PENÍNSULA DE YUCATÁN Y CARIBE MEXICANO

Quintana Roo, Yucatán y Campeche

SUBDIRECCIÓN DE LA UNIDAD TÉCNICA DE CONSERVACIÓN Y MANEJO REGIONAL

OFICIO No. F00.9.DRPYyCM.UTCMR.-435/2016

Ley General de Pesca y Acuacultura Sustentables y su Reglamento, así como en el Programa de Manejo y demás disposiciones jurídicas aplicables que establezcan conjuntamente las Secretarías de Medio Ambiente y Recursos Naturales y de Agricultura, Ganadería, Desarrollo Rural, Pesca y Alimentación.

Así mismo, le comento que la propuesta de Reserva de la Biosfera Caribe Mexicano tiene como uno de sus pilares el aprovechamiento sustentable de los recursos naturales (entre los que se encuentra la pesca), por lo que busca reforzar el ordenamiento de las actividades en beneficio de los usuarios. Por lo anterior, en caso de decretarse la Reserva los pescadores que realizan actividades a través de permisos o concesiones emitidas por la autoridad competente, podrán seguir realizando sus actividades de acuerdo con la normatividad vigente. Asimismo le comento que se trabajará con la participación de los diferentes sectores involucrados, para la posterior elaboración del Programa de Manejo respectivo.

- En lo relativo a su propuesta: "3. Que al momento de delimitar los polígonos con las zonas y subzonas en el Decreto así como en el Plan de Manejo; se establezcan los polígonos actuales para llevar a cabo la actividad pesquera. Especificando que corresponde a la zona de aprovechamiento sustentable de los ecosistemas"

Al respecto le comento que de acuerdo con el Artículo 3 de la LGEEPA, la zonificación de las áreas naturales protegidas se establece en la declaratoria de las mismas, a través de zonas núcleo y de amortiguamiento. Posteriormente, en el Programa de Manejo de cada área se establece una subzonificación, que para el caso específico de las Reservas de la Biosfera se incluyen la Subzonas de aprovechamiento sustentable de los recursos naturales (de acuerdo al artículo 49 y 51 del RANP) en las cuales dichos recursos pueden ser aprovechados, y que, por motivos de uso y conservación de sus ecosistemas a largo plazo, las actividades productivas se efectúan bajo esquemas de aprovechamiento sustentable. Por lo anterior, y respondiendo a su inquietud, las actividades pesqueras son compatibles con dicha subzona y quedarán referidas en el Programa de Manejo correspondiente.

- En lo relativo a su propuesta: "4. A la fecha se identifican en la zona propuesta, 12 planes de manejo para los recursos pesqueros que se presentan en la zona, los cuales deberán ser respetados al momento de elaborar el Decreto así como el Plan de Manejo del Área Natural Protegida"

Al respecto le comento que, los planes de manejo pesquero elaborados por el Instituto Nacional de Pesca (INAPESCA), son instrumentos de apoyo para la actividad pesquera nacional y se constituyen en un conjunto de acciones, orientadas al desarrollo de la actividad pesquera en forma equilibrada, integral y sustentable, de conformidad con la Ley General de Pesca y Acuacultura Sustentables. Por lo que



DIRECCIÓN REGIONAL PENÍNSULA DE YUCATÁN Y CARIBE MEXICANO

Quintana Roo, Yucatán y Campeche

SUBDIRECCIÓN DE LA UNIDAD TÉCNICA DE CONSERVACIÓN Y MANEJO REGIONAL

OFICIO No. F00.9.DRPYyCM.UTCMR.-435/2016

dichas acciones y sus lineamientos serán considerados en la elaboración del Programa de Manejo a través de los subprogramas y componentes de conservación y manejo.

Por último, esta Comisión Nacional agradece su opinión y comentarios al respecto lo cual permite fortalecer el proceso de consulta y fomentar la conservación y el desarrollo sustentable de la región a través de la participación de la sociedad.

Sin más por el momento otro particular le envío saludos cordiales.

ATENTAMENTE
EL DIRECTOR REGIONAL



BIOL. FRANCISCO RICARDO GÓMEZ LOZANO

SECRETARÍA DE MEDIO
AMBIENTE Y RECURSOS
NATURALES COMISIÓN
NACIONAL DE ÁREAS

"Por una cultura ecológica y el uso eficiente de papel, las copias de este oficio, se remiten por vía electrónica"

C.c.e.p. Rafael Pacchiano Alamán, Secretario de Medio Ambiente y Recursos Naturales. Para su conocimiento.
Alejandro Del Mazo Maza.- Comisionado Nacional de Áreas Naturales Protegidas.- Para su conocimiento correspondencia.comi@conanp.gob.mx
David Gutiérrez Carbonell.- Encargado del Despacho de la Dirección General de Conservación para el Desarrollo de la CONANP.- Para su conocimiento daguti@conanp.gob.mx
Cinthya Aurora Perez Tirado.- Encargada de la Dirección General de Operación Regional de la CONANP.- Mismo fin cinthya.perez@conanp.gob.mx
Archivo.

Descargo: CN/2016-973

COTILLADO



000090

PRINTTEXTIO

ACUERDO DE CONFORMIDAD

El suscrito, **REYNOLDO GÓMEZ ZÚÑIGA**, en calidad de **SECRETARIO**, por el presente manifiesto a la **PROFESORA NELY DEL CARMEN MARGARET ZAPATA**, que he revisado el expediente de la **SECRETARÍA DE EDUCACIÓN**, y que el mismo se encuentra en orden y de acuerdo con lo solicitado.

En Mérida, Yucatán, a los **04** días del mes de **AGOSTO** del año **2016**.

Firma: **REYNOLDO GÓMEZ ZÚÑIGA**
 Cargo: **SECRETARIO**

Por más acerca de PRR7 MOLDAR 14154.

ACUERDO DE CONFORMIDAD

El suscrito, **REYNOLDO GÓMEZ ZÚÑIGA**, en calidad de **SECRETARIO**, por el presente manifiesto a la **PROFESORA NELY DEL CARMEN MARGARET ZAPATA**, que he revisado el expediente de la **SECRETARÍA DE EDUCACIÓN**, y que el mismo se encuentra en orden y de acuerdo con lo solicitado.

En Mérida, Yucatán, a los **04** días del mes de **AGOSTO** del año **2016**.

Firma: **REYNOLDO GÓMEZ ZÚÑIGA**
 Cargo: **SECRETARIO**

Por más acerca de PRR7 MOLDAR 14154.

estafeta


Fecha de Recibo: **04/07/16**

Requiere: **Bial. Ricardo Gomez**

Destinatario: **Nelly del Carmen Margareta Zapata**


Código de Rastreo: **3905085699**

Por



000097

SINTEXT



DIRECCIÓN REGIONAL PENÍNSULA DE YUCATÁN Y CARIBE MEXICANO

Quintana Roo, Yucatán y Campeche

UNIDAD TÉCNICA DE CONSERVACIÓN Y MANEJO REGIONAL

OFICIO No. F00.9.DRPYyCM.UTCMR.-859/2016

Cancún, Quintana Roo, a 24 de octubre de 2016

MANUEL PAREDES MENDOZA
DIRECTOR EJECUTIVO
ASOCIACIÓN DE HOTELES RIVIERA MAYA
P R E S E N T E

ASUNTO: Respuesta a la opinión recibida
respecto al Aviso de Decreto de la Reserva
de la Biosfera Caribe Mexicano.

Hago referencia a su escrito sin número, de fecha 19 de septiembre de 2016, dirigido al Lic. Alejandro del Mazo Maza, Comisionado Nacional de Áreas Naturales Protegidas y al Biol. Francisco Ricardo Gómez Lozano Director Regional Península de Yucatán y Caribe Mexicano, recibido mediante correo electrónico en esta Dirección Regional, a través del cual hace llegar los comentarios emitidos por su Socio Hoteles Iberostar en relación con el Aviso publicado en el DOF el 22 de abril de 2016, para el establecimiento del área natural protegida Reserva de la Biosfera Caribe Mexicano (RBCM), mismo que fue.

Sobre el particular, esta Comisión Nacional agradece su participación y observaciones enviadas, las cuales se suman al proceso de consulta de opinión llevado a cabo por la CONANP en concordancia con el artículo 47 la LGEEPA.

Respecto a sus observaciones:

- "Recorrer la poligonal del Área Natural Protegida 5 kilómetros a partir de la Zona Federal Marítimo Terrestre, tal como ha sido aprobado para el caso de los municipios de Isla Mujeres y Benito Juárez, considerando que frente a los hoteles de Iberostar no existen elementos naturales susceptibles de conservación"
- "...se considera perjudicial para la debida operación y/o aplicación de los hoteles Iberostar que la poligonal del ANP "Mar Caribe" se ubique colindante o a menos de 5 km de distancia"

Le comento que en concordancia con la LGEEPA, misma que indica que las Reservas de la Biosfera "corresponden a áreas biogeográficas relevantes a nivel nacional, representativas de uno o más ecosistemas no alterados significativamente por la acción del ser humano o que requieran ser preservados y restaurados, en los cuales habitan especies representativas de la biodiversidad nacional, incluyendo a las consideradas endémicas, amenazadas o en peligro de extinción", en la RBCM se encuentran ecosistemas y objetos de conservación ubicados entre varias ecorregiones identificadas por la CONABIO como relevantes en su riqueza de biodiversidad, las cuales conllevan una cantidad innumerable de especies y ecosistemas aún no representados en el conjunto de áreas naturales protegidas a nivel nacional.

Página 1 de 1

Calle Venado No. 71, Retorno 8, Supermanzana 20, Manzana 18, Código Postal 77500, Cancún, Municipio de Benito Juárez, Quintana Roo

Tels: (998) 8 87 19 97 y 8 92 14 13 www.conanp.gob.mx, regionpdeyuc@conanp.gob.mx

000098

DIRECCIÓN REGIONAL PENÍNSULA DE YUCATÁN Y CARIBE MEXICANO

Quintana Roo, Yucatán y Campeche

UNIDAD TÉCNICA DE CONSERVACIÓN Y MANEJO REGIONAL

OFICIO No. F00.9.DRPYyCM.UTCMR.-859/2016

Asimismo, de acuerdo a lo especificado en el Estudio Previo Justificativo, la superficie propuesta de RBCM incluye áreas de crianza y reproducción de juveniles que sustentan a las pesquerías, tal es el caso del Sistema Lagunar Chacmochuch, la cual es una de las lagunas más grandes del norte de Quintana Roo; arrecifes de coral y pastos marinos, los cuales permiten la alimentación y refugio de diversas especies como las tortugas marinas, equinodermos y peces de importancia ecológica; zonas marinas profundas como el "Talud de la cordillera de Cozumel", "Banco Arrowsmith", "Banco Chinchorro Profundo" y "Los montes submarinos de NW del Caribe", ecosistemas de alta productividad, biodiversidad y donde se han encontrado nuevas especies y algunas endémicas; y abarca el 50% del Sistema Arrecifal Mesoamericano (SAM), siendo esta la primera y única barrera arrecifal trasfronteriza del mundo, entre otras de importancia a nivel nacional e internacional, algunas de ellas mostradas en la siguiente imagen.

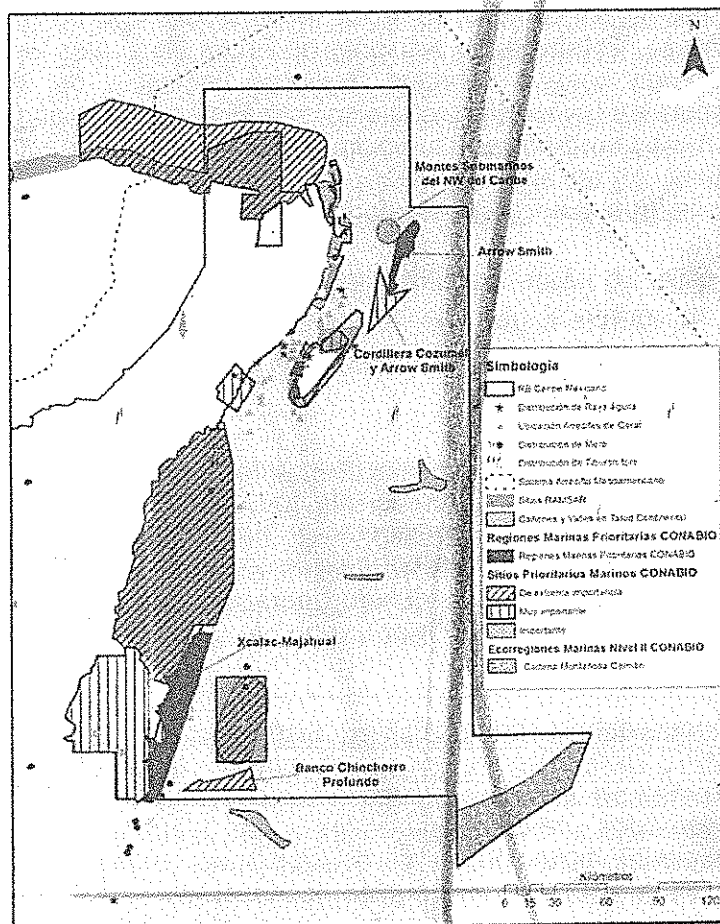


Imagen 1. Áreas de importancia ecológica en la propuesta de Reserva de la Biosfera Caribe Mexicano



DIRECCIÓN REGIONAL PENÍNSULA DE YUCATÁN Y CARIBE MEXICANO

Quintana Roo, Yucatán y Campeche


UNIDAD TÉCNICA DE CONSERVACIÓN Y MANEJO REGIONAL

OFICIO No. F00.9.DRPYyCM.UTCMR-859/2016

Así mismo, como parte del proceso de consulta, le comento que esta Comisión ha llevado a cabo una serie de reuniones de trabajo a nivel central, regional y local contando con la participación de diferentes sectores, entre los que se encuentran el pesquero, turístico, académico, social, ejidal y gubernamental, logrando una amplia retribución de información, misma que incluye aspectos técnico-científicos, sociales y económicos, que integrada con las opiniones recibidas por escrito de los diferentes actores -como el que amablemente nos hace llegar-, así como con la información con la que cuenta esta Comisión Nacional, se están considerando adecuaciones al polígono de la RBCM, de las cuales se enlistan algunas de las más representativas:

- a) El APFF Yum Balam y la RB Tiburón Ballena, contempladas inicialmente dentro del polígono de la RBCM, permanecerán con su decreto de establecimiento y superficie vigente; no formarán parte de la Reserva de la Biosfera Caribe Mexicano.
- b) Los humedales que estarían siendo protegidos por la Reserva de la Biosfera Caribe Mexicano serían los ubicados en Boca Iglesias y al oeste de la Laguna Chacmochuch.
- c) Exclusión de la porción marina inmediata al continente, en algunos sitios con ausencia de objetos de conservación relevantes y con intensa actividad turística, con el fin de disminuir los conflictos con la actividad náutica y turística.
- c) De manera general la propuesta no incluye Zona Federal Marítimo Terrestre, sino solamente en las superficies que corresponden a los Acuerdos de destino al servicio de la CONANP, ubicados i) en la Playa Tortuguera Xcacel, y ii) en las playas adyacentes al "Parque Nacional Tulum, ambos correspondientes al municipio de Tulum, Estado de Quintana Roo, así como las zonas federales de los bordes de las lagunas Boca Iglesias y Chacmochuch.
- e) Establecimiento de las siguientes zonas:
 - Zonas núcleo
 - Humedales de Boca Iglesias
 - Laguna de Chacmochuch
 - Xcacel-Xcacelito
 - Zonas Núcleo profundas
 - Colinas Submarinas
 - Banco Chinchorro Profundo
 - Montes Submarinos





DIRECCIÓN REGIONAL PENÍNSULA DE YUCATÁN Y CARIBE MEXICANO

Quintana Roo, Yucatán y Campeche

UNIDAD TÉCNICA DE CONSERVACIÓN Y MANEJO REGIONAL

OFICIO No. F00.9.DRPYyCM.UTCMR.-859/2016

- f) Ampliación en el polígono hasta coincidir con el límite de la Zona Económica Exclusiva, en su porción sur.

En este sentido, le comento la propuesta de Reserva de la Biosfera busca reforzar el ordenamiento de las actividades en beneficio de los usuarios, los cuales podrán seguir realizándolas de acuerdo con lo que marcan sus autorizaciones, permisos o concesiones y en apego a la normatividad vigente. En las áreas protegidas, y particularmente en las Reservas de la Biosfera, se permite la realización de diferentes actividades y usos, como el turismo, la navegación, la pesca, entre otros, orientados siempre al aprovechamiento sustentable de los recursos, en pro de la conservación natural y paisajística, los cuales son motores del desarrollo económico del Estado. En ese mismo sentido le comento que el Decreto Presidencial respeta los derechos adquiridos anteriores a la Declaratoria, de todas aquellas personas, empresas, cooperativas o negocios involucrados.

- "...se considera que existe una regulación ambiental que protege las especies sensibles, por lo que el ANP representará una sobre regulación innecesaria sobre dichas especies"

Al respecto, se comenta que las regulaciones y ordenamientos existentes como las normas oficiales, ordenamientos ecológicos, leyes, entre otros, son instrumentos relevantes utilizados para el reforzamiento de la protección del área, ya que forman parte del sustento de la relevancia ecosistémica, de especies representativas y los servicios que prestan a la sociedad en general. Dichos instrumentos son retomados durante la elaboración del Programa de Manejo, primordialmente para la definición de lineamientos, criterios y políticas de manejo.

- "Se debe tomar en cuenta que de acuerdo con la Ley de Vertimientos en Zonas Marinas Mexicanas, la Secretaría de Marina no podrá autorizar el vertimiento de materiales dentro de la poligonal del ANP y su zona de influencia. Lo que quiere decir que aún y cuando un proyecto de recuperación de playas tenga Autorización de Impacto Ambiental otorgada por la SEMARNA, no podrá ser realizado por falta de permisos de la Secretaría de Marina"

De acuerdo a los artículos 13 y 14 de la Ley de Vertimientos mencionada "No se autorizarán vertimientos de desechos u otras materias en áreas naturales protegidas marinas y sus zonas de influencia, conforme a la Ley General del Equilibrio Ecológico y la Protección al Ambiente y en aquellas áreas que establezca la Ley General de Vida Silvestre; y "La Secretaría, al evaluar la solicitud de vertimiento de desechos u otras materias en el mar, tomará en consideración los siguientes factores: I. Origen, cantidad total, forma y composición media; II. Propiedades físicas, químicas, bioquímicas y biológicas; III. Toxicidad; IV. Persistencia física, química y biológica, y V. Acumulación y biotransformación en materiales o sedimentos biológicos." Asimismo, la LGEEPA cita en su artículo 49 que "En las zonas núcleo de las áreas naturales protegidas quedará

Página 4 de 4





DIRECCIÓN REGIONAL PENÍNSULA DE YUCATÁN Y CARIBE MEXICANO

Quintana Roo, Yucatán y Campeche

UNIDAD TÉCNICA DE CONSERVACIÓN Y MANEJO REGIONAL

OFICIO No. F00.9.DRPYyCM.UTCMR.-859/2016

expresamente prohibido: I. Verter o descargar contaminantes en el suelo, subsuelo y cualquier clase de cauce, vaso o acuífero, así como desarrollar cualquier actividad contaminante; II..., y el Reglamento de la LEGGEPA en Materia de Áreas Naturales Protegidas, artículo 87, fracción XIV, estipula que "De acuerdo con la declaratoria podrán establecerse las siguientes prohibiciones, salvo que se cuente con la autorización respectiva: ...XIV.- Arrojar, verter o descargar cualquier tipo de desechos orgánicos, residuos sólidos o líquidos o cualquier otro tipo de contaminante, tales como insecticidas, fungicidas y pesticidas, entre otros, al suelo o a cuerpos de agua;..."

Finalmente, esta Comisión Nacional agradece interés en el proceso, en espera de seguir contando con su participación durante ésta y las siguientes fases que acompañan el establecimiento y manejo de las áreas naturales protegidas, lo cual permitirá fortalecer la conservación y el desarrollo sustentable del Caribe Mexicano.

Sin más por el momento, le envío saludos cordiales.

ATENTAMENTE
EL DIRECTOR REGIONAL

BIOL. FRANCISCO RICARDO GÓMEZ LOZANO



SECRETARÍA DE MEDIO
AMBIENTE Y RECURSOS
NATURALES COMISIÓN
NACIONAL DE ÁREAS
NATURALES PROTEGIDAS

"Por un uso eficiente de papel, las siguientes copias de ~~chancado~~ de este oficio, se remiten por vía electrónica"

C.c.e.p.- Ing. Rafael Pacchiano Alamán.- Secretario de Medio Ambiente y Recursos Naturales.
Lic. Alejandro del Mazo Maza.- Comisionado Nacional de Áreas Naturales Protegidas.
Biol. David Gutiérrez Carbonell.- Encargado de la Dirección General de Conservación para el Desarrollo, CONANP.
Ing. Alejandro Rafael Nyssen Ocaranza.- Director General de Operación Regional, CONANP.
Expediente.

RFIP/TGZ

SINTEXIO

estafeta

ESTAFETA S.A. DE C.V.
Calle Venado 72 y 73 3er piso SMZ 20 y 18 LTES 2 y 4.
Benito Juárez Col. Centro Cancún, Quintana Roo, C.P.
Teléfono: +52 (984) 859 2224 / 859 2276

Código de Rastreo: **0775799939**

CONFIRMACIÓN 2048115878-2AA800459386

Documento 3500180145
000010

04 KGS

REMITENTE
BIOL RICARDO GÓMEZ LOZANO
DIRECTOR REGIONAL PENINSULA DE YUCATAN Y CARIBE
MEXICANO (CONANP)
Calle Venado 72 y 73 3er piso SMZ 20 y 18 LTES 2 y 4.
Benito Juárez Col. Centro Cancún, Quintana Roo, C.P.
77500

DESTINATARIO
Jean Agarrista Marín / Manuel Paredes Mendoza
Asociación de Hoteles de la Riviera Maya
Plaza Paseo Coba Calle 5 Sur Av. Aeropuerto Manzana 29
Lote 23 Local No.316 Planta Alta Playa del Carmen,
Quintana Roo C.P. 77717
Tel: (984) 8592224 / 8592276

GARANTIA 1 DIA CONSUMO

THE ART OF THE CLOCK

000101

SANTITEXTIL



DIRECCIÓN REGIONAL PENÍNSULA DE YUCATÁN Y CARIBE
MEXICANO

Quintana Roo, Yucatán y Campeche

UNIDAD TÉCNICA DE CONSERVACIÓN Y MANEJO REGIONAL
OFICIO No. F00.9.DRPYyCM.UTCMR- 675/2016

Cancún, Benito Juárez, Quintana Roo, a 13 de Septiembre de 2016

C. ROSA E. RODRIGUEZ MARTINEZ
INTEGRANTE
VOCES UNIDAS DE PUERTO MORELOS
PRESENTE:

ASUNTO: Respuesta a la opinión recibida respecto al Aviso
de Decreto de la Reserva de la Biosfera Caribe
Mexicano.

Me refiero a su escrito enviado por correo electrónico el 6 de mayo del presente año, a través del cual envía observaciones en relación con el Aviso publicado en el DOF el 22 de abril de 2016, para el establecimiento del área natural protegida Reserva de la Biosfera Caribe Mexicano (RBCM).

Sobre este asunto, la CONANP por conducto de esta Dirección Regional agradece su participación y observaciones enviadas, sobre las cuales me permito emitir los siguientes comentarios.

En relación a sus observaciones respecto al contenido del Estudio Previo Justificativo (EPJ), le comento que dado que éste es un documento técnico elaborado en la primera etapa que involucra el proceso de establecimiento de una ANP, y de acuerdo a las disposiciones establecidas en el Artículo 46 del Reglamento de la LGEEPA en Materia de Áreas Naturales Protegidas. Dicho EPJ es la base para iniciar el proceso de consulta de opinión, fase que permite recabar información valiosa que en el caso que nos ocupa, permitirá el enriquecimiento técnico y científico del Decreto para el establecimiento de la Reserva de la Biosfera Caribe Mexicano, así como para su correspondiente Programa de Manejo. Por lo anterior, esta Comisión agradece sus comentarios al respecto, los cuales serán de gran utilidad para la elaboración de los documentos antes mencionados, retomándolos de manera puntual en cada uno de los apartados correspondientes.

De igual forma le comento que la elaboración del Programa de Manejo se realizará de conformidad con los artículos 65 de la LGEEPA, 72 y 73 de su Reglamento en Materia de Áreas Naturales Protegidas, proceso en el cual se invitará a participar a los sectores relacionados con el área, con el fin construir de manera conjunta las estrategias, lineamientos y subzonificación de la Reserva, considerando los usos actuales y potenciales del área, así como sus valores y características ecológicas y socioeconómicas.

Respecto al tema sobre el presupuesto para la operación de la RBCM, le comento que esta Comisión coincide en que se requieren mayores esfuerzos y recursos para asegurar la operación de las Áreas Naturales Protegidas (ANP) nuevas y existentes, por lo anterior esta Comisión está trabajando en identificar y desarrollar fuentes de financiamiento adicionales, como es la creación de un posible fideicomiso, el regreso del cobro de derechos a las áreas naturales protegidas recaudadoras, acceso a fondos de organismos nacionales e internacionales, esquemas de coadministración con otros organismos, entre otros que permitan reforzar el presupuesto federal que se asigne a la RBCM y por consiguiente al desarrollo de las acciones de conservación y manejo de los recursos presentes en el sitio. Dichos planes de



DIRECCIÓN REGIONAL PENÍNSULA DE YUCATÁN Y CARIBE
MEXICANO

Quintana Roo, Yucatán y Campeche

UNIDAD TÉCNICA DE CONSERVACIÓN Y MANEJO REGIONAL

OFICIO No. F009.DRPYyCM.UTCMR.- 675/2016

financiamiento, acompañados de estrategias integrales, serán considerados durante la elaboración del Programa de Manejo respectivo y en la tarea permanente de la gestión y búsqueda de recursos.

Asimismo la CONANP está trabajando en la elaboración de instrumentos jurídicos y estrategias de participación, entre dependencias, Secretarías de Estado y dentro de la misma SEMARNAT, como es el caso del trabajo conjunto que se ha llevado a cabo con SEMAR, SECTUR, SCT, la División de Gendarmería de la Policía Federal, CONAPESCA, entre otros, a efecto de reforzar las acciones que se llevan a cabo en las ANP actuales y para el establecimiento de la RBCB.

Finalmente, esta Comisión Nacional agradece su opinión y comentarios al proyecto, mismas que serán tomadas en cuenta, de conformidad con el Artículo 47 del Reglamento de la Ley General del Equilibrio Ecológico y la Protección al Ambiente (LGEEPA) en materia de Áreas Naturales Protegidas, lo cual permite fomenta la conservación y el desarrollo sustentable de la región a través de la participación de la sociedad.

Sin más por el momento, aprovecho la ocasión para enviarle un cordial saludo.

ATENTAMENTE
EL DIRECTOR REGIONAL

"FRANCISCO RICARDO GÓMEZ LOZANO"



SECRETARÍA DE MEDIO
AMBIENTE Y RECURSOS
NATURALES COMISIÓN
NACIONAL DE ÁREAS
NATURALES PROTEGIDAS

"Por una cultura ecológica y el uso eficiente de papel, las siguientes copias de conocimiento, se remiten por vía electrónica"

- C.c.p.- Ing. Rafael Pacchiano Alamán.- Secretario de Medio Ambiente y Recursos Naturales.
Lic. Alejandro del Mazo Maza.- Comisionado Nacional de Áreas Naturales Protegidas.
Biol. David Gutiérrez Carbonell.- Encargado de la Dirección General de Conservación para el Desarrollo, CONANP.
Ing. Alejandro Rafael Nyssen Ocaranza.- Director General de Operación Regional, CONANP.
Biol. Nallely Hernández Palacios.- Subdirectora de la Unidad Técnica de Conservación y Manejo Regional.
Expediente

NHP/TGZ/JMA



SEMARNAT

SECRETARÍA DE
MEDIO AMBIENTE
Y RECURSOS NATURALES



CONANP
COMISIÓN NACIONAL
DE ÁREAS NATURALES
PROTEGIDAS

COMISIÓN NACIONAL DE ÁREAS NATURALES PROTEGIDAS
DIRECCIÓN GENERAL DE CONSERVACIÓN PARA EL DESARROLLO

Oficio. No. F00/DGCD/384/16
Ciudad de México, a 31 de mayo de 2016

LIC. JOSÉ ALBERTO MARTÍNEZ MÁRQUEZ
ADMINISTRADOR ÚNICO DE CVJ SERVICIOS DE APOYO
EMPRESARIALES, SOCIEDAD COOPERATIVA DE R. L. DE C. V.
P R E S E N T E

En atención a su escrito, mediante el cual hace referencia al AVISO por el que se informa al público en general que está a su disposición el estudio realizado para justificar la publicación del Decreto por el que se pretende declarar como área natural protegida con el carácter de Reserva de la Biosfera a la región conocida como Caribe Mexicano, publicado el 22 de abril del 2016 en el Diario Oficial de la Federación.

Por lo anterior, solicita se conceda una **ampliación al plazo** establecido, con la finalidad de realizar un análisis adecuado del mismo y poder emitir los comentarios y sugerencias pertinentes debido a la extensión, importancia y complejidad del documento.

Al respecto, y en cumplimiento al artículo 58 fracción III de la Ley General del Equilibrio Ecológico y la Protección al Ambiente y el artículo 47 de su Reglamento en Materia de Áreas Naturales Protegidas, le informamos que esta Comisión Nacional **no tiene inconveniente** en otorgar la prórroga, en los términos solicitados en su escrito.

Sin más por el momento, aprovecho la ocasión para enviarle un cordial saludo.

ATENTAMENTE
ENCARGADO DEL DESPACHO DE LA
DIRECCIÓN GENERAL

BIÓL. DAVID GUTIÉRREZ CARBONELL

CS/MT/DPGA

De conformidad con el establecido por el artículo 83, segundo párrafo, del Reglamento Interior de la Secretaría de Medio Ambiente y Recursos Naturales, publicado en el Diario Oficial de la Federación, el día 26 de noviembre de 2012, y en concordancia con el oficio F00. DGCD.- 0359/2016 de fecha del 26 de mayo de 2016, en ausencia y por suplencia del C. David Gutiérrez Carbonell, Encargado del Despacho de la Dirección General de Conservación para el Desarrollo, firma el presente oficio el M. en D. César Sánchez Ibarra, Director de Área adscrito a la citada Dirección General.

Por un uso responsable del papel, las copias de conocimiento son remitidas vía correo electrónico:

C.c.p. Rafael Pacchiano Alamán.- Secretario de Medio Ambiente y Recursos Naturales, SEMARNAT.- rafael.pacchiano@semarnat.gob.mx
Alejandro Del Mazo Maza.- Comisionado Nacional de Áreas Naturales Protegidas, CONANP.- correspondencia.comisionado@conanp.gob.mx
Francisco Ricardo Gómez Lozano.- Director Regional Península de Yucatán y Caribe Mexicano, CONANP.- rglozano@conanp.gob.mx
César Sánchez Ibarra.- Director de Representatividad y Creación de Nuevas Áreas Naturales Protegidas, CONANP.- csibarra@conanp.gob.mx

D:\2. ÁREAS MARINAS\3. CARIBE MEXICANO\Escritos de Oficio\DGCD_384_16 Prórroga CVJ Servicios Empresariales.docx

Ejército Nacional No. 223, Col. Anáhuac I Sección, Delegación Miguel Hidalgo. C.P. 11320, Ciudad de México
Tel: (55)544-97000 www.conanp.gob.mx



000103

INTENT

SEMARNAT

SECRETARÍA DE
MEDIO AMBIENTE
Y RECURSOS NATURALES



CONANP
COMISIÓN NACIONAL
DE ÁREAS NATURALES
PROTEGIDAS
Dirección Regional de Protección
de la Fauna y Flora Mexicana

DIRECCIÓN REGIONAL PENÍNSULA DE YUCATÁN Y CARIBE
MEXICANO

Quintana Roo, Yucatán y Campeche

UNIDAD TÉCNICA DE CONSERVACIÓN Y MANEJO REGIONAL
OFICIO CIRCULAR No. F00.9.DRPYyCM.UTCMR.-777/2016

Cancún, Benito Juárez, Quintana Roo, a 23 de Septiembre de 2016

LIC. BERNARDO A. MARÍN MEDINA

AGENTE CONSIGNATARIO

COMPAÑÍA DE TRANSPORTES DEL MAR DE CORTES, S.A. DE C.V.

Km 282.6 carretera Chetumal Cancún, Terminal Marítima Punta Venado - Calica

PRESENTE

ASUNTO: Respuesta a la opinión recibida
respecto al Aviso de Decreto de la Reserva de la
Biosfera Caribe Mexicano.

Hago referencia a su escrito sin número de fecha 30 de junio de 2016, recibido en la oficina de esta Dirección Regional Península de Yucatán y Caribe Mexicano, medio por el cual expresa su opinión respecto al proyecto de establecimiento del Área Natural Protegida Reserva de la Biosfera Caribe Mexicano, derivado del AVISO publicado por la Secretaría de Medio Ambiente y Recursos Naturales el 23 de abril de 2016 en el Diario Oficial de la Federación.

Sobre este asunto, la CONANP por conducto de esta Dirección Regional agradece su participación y observaciones enviadas, así como la información proporcionada en su escrito relativa a su actividad y, sobre las cuales me permito emitir los siguientes comentarios:

En las áreas naturales protegidas, y particularmente en las Reservas de la Biosfera, se permite el aprovechamiento de los recursos naturales, con lo cual se regulan las actividades productivas definiendo aquellos sitios que tienen aptitudes para estos aprovechamientos o en los que usualmente se han realizado. Esta regulación de actividades, así como los lineamientos específicos se definen a través del Programa de Manejo, el cual establece zonas y subzonas de uso que hacen compatible el aprovechamiento sustentable de los recursos con la conservación, atendiendo también a los ordenamientos existentes y logrando la integración de diferentes políticas. Entre las modalidades a que se sujetarán los usos náuticos se incluyen evitar actividades contaminantes, respetar la señalización marítima, rutas de navegación y áreas de fondeo establecidas por las autoridades competentes, generando lineamientos específicos a incluir en el Programa de Manejo respectivo.

De igual forma le comento que las actividades de navegación y fondeo, seguirán siendo reguladas por las dependencias correspondientes como SCT, SEMAR, SEMARNAT y demás autoridades competentes; asimismo reiteramos que las personas, empresas y sociedades que desarrollan actualmente actividades económicas o náutico recreativas dentro de la propuesta de polígono de la Reserva de la Biosfera Caribe Mexicano, mantendrán la titularidad de los permisos, licencias, autorizaciones o concesiones otorgadas por dependencias de la administración Pública Federal para realizar sus actividades.

Página 1 de 2



000104

SEMARNAT

SECRETARÍA DE
MEDIO AMBIENTE
Y RECURSOS NATURALES



CONANP
COMISIÓN NACIONAL
DE ÁREAS NATURALES
PROTEGIDAS
Dirección Regional Península
de Yucatán y Caribe

DIRECCIÓN REGIONAL PENÍNSULA DE YUCATÁN Y CARIBE
MEXICANO

Quintana Roo, Yucatán y Campeche

UNIDAD TÉCNICA DE CONSERVACIÓN Y MANEJO REGIONAL

OFICIO CIRCULAR No. F00.9.DRPYCM.UTCMR.-777/2016

Por último, le comento que una vez establecida dicha área natural protegida, se iniciará con el proceso de elaboración del Programa de Manejo, de conformidad con los artículos 65 de la Ley General del Equilibrio Ecológico y Protección al Ambiente, 72 y 73 de su Reglamento en materia de Áreas Naturales Protegidas, en el cual les invitaremos a participar y así seguir colaborando con esta Comisión.

Sin más por el momento otro particular le envío saludos cordiales.

ATENTAMENTE,
EL DIRECTOR REGIONAL.

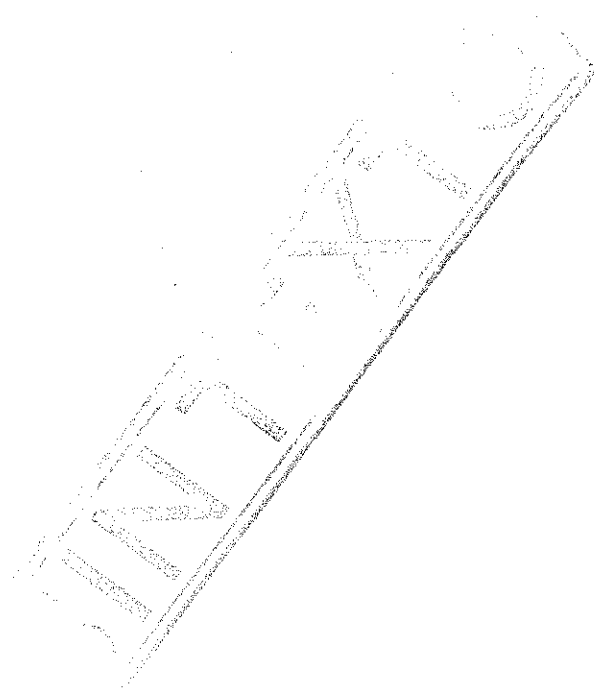
BIOL. FRANCISCO RICARDO GÓMEZ LOZANO

"Por una cultura ecológica y el uso eficiente de papel, las siguientes copias de conocimiento se remiten por vía electrónica"

C.c.e.p.- Ing. Rafael Pachiano Alamán.- Secretario de Medio Ambiente y recursos Naturales.
Lic. Alejandro del Mazo Maza.- Comisionado Nacional de Áreas Naturales Protegidas y REAS
Biol. David Gutiérrez Carbonell.- Encargado de la Dirección General de Conservación y Desarrollo, CONANP.
Ing. Alejandro Rafael Nyssen Ocaranza.- Director General de Operación Regional, CONANP.
Biol. Nallely Hernández Palacios.- Subdirectora de la Unidad Técnica de Conservación y Manejo Regional.
Expediente

NHP/RVZ/TGZ





SEMARNAT

SECRETARÍA DE
MEDIO AMBIENTE
Y RECURSOS NATURALES



CONANP
COMISIÓN NACIONAL
DE ÁREAS NATURALES
PROTEGIDAS
Dirección Regional Península
de Yucatán y Caribe Mexicano

DIRECCIÓN REGIONAL PENÍNSULA DE YUCATÁN Y CARIBE
MEXICANO

Quintana Roo, Yucatán y Campeche

UNIDAD TÉCNICA DE CONSERVACIÓN Y MANEJO REGIONAL
OFICIO No. F00.9.DRPYyCM.UTCMR.-772/2016

Cancún, Benito Juárez, Quintana Roo, a 23 de Septiembre de 2016

C. TOMAS BERNAL VELAZQUEZ
PRESIDENTE
CONSEJO ASESOR DEL PARQUE NACIONAL COSTA
OCCIDENTAL DE ISLA MUJERES, PUNTA CANCÚN Y PUNTA NIZUC
P R E S E N T E:

ATN: MIEMBROS FIRMANTES

ASUNTO: Respuesta a la opinión recibida respecto al Aviso
de Decreto de la Reserva de la Biosfera Caribe
Mexicano.

Hago referencia a su escrito sin número, de fecha 01 de junio de 2016, dirigido al C. Lic. Rafael Pacchiano Alamán, Secretario de Medio Ambiente y Recursos Naturales, el cual fue remitido para su atención a esta Dirección Regional Península de Yucatán y Caribe Mexicano, medio por el cual los miembros firmantes de ese Consejo Asesor emiten su opinión al proyecto de establecimiento del área natural protegida Reserva de la Biosfera Caribe Mexicano (RBCM), derivado del AVISO publicado por la Secretaría de Medio Ambiente y Recursos Naturales (SEMARNAT) el 22 de Abril del 2016 en el Diario Oficial de la Federación.

Sobre este asunto, me permito emitir los siguientes comentarios:

- Relativo a los puntos 1, 2 y 3 relacionados con la capacidad de administración del área natural protegida.

Al respecto, esta Comisión coincide en que se requieren mayores esfuerzos y recursos para asegurar la operación de las Áreas Naturales Protegidas (ANP) nuevas y existentes, por lo anterior le comento que se está trabajando en identificar y desarrollar fuentes de financiamiento adicionales, como es la creación de un posible fideicomiso, el regreso del cobro de derechos a las áreas naturales protegidas recaudadoras, acceso a fondos de organismos nacionales e internacionales, esquemas de coadministración con otros organismos, entre otros, que permitan reforzar el presupuesto federal que se asigne a la RBCM y por consiguiente al desarrollo de las acciones de conservación y manejo de los recursos presentes en el sitio. Dichos planes de financiamiento, acompañados de estrategias integrales, serán considerados durante la elaboración del Programa de Manejo respectivo y en la tarea permanente de la gestión y búsqueda de recursos.

De igual forma la CONANP está trabajando en la elaboración de instrumentos jurídicos y estrategias de participación, entre dentro de la misma SEMARNAT y Secretarías de Estado, como es el caso del trabajo conjunto que se ha llevado a cabo con SEMAR, SECTUR, SCT, la División de Gendarmería de la Policía

Página 1 de 3

600106



SEMARNAT

SECRETARÍA DE
MEDIO AMBIENTE
Y RECURSOS NATURALES



CONANP
COMISIÓN NACIONAL
DE ÁREAS NATURALES
PROTEGIDAS
Dirección Regional Península
de Yucatán y Caribe Mexicano

DIRECCIÓN REGIONAL PENÍNSULA DE YUCATÁN Y CARIBE
MEXICANO

Quintana Roo, Yucatán y Campeche

UNIDAD TÉCNICA DE CONSERVACIÓN Y MANEJO REGIONAL

OFICIO No. F00.9.DRPYyCM.UTCMR.-772/2016

Federal, CONAPESCA, entre otros, a efecto de reforzar las acciones que se llevan a cabo en las ANP actuales y para el establecimiento de la RBCB.

- Relativo al punto 4 relacionado con la justificación para decretar el ANP con la categoría de Reserva de la Biosfera, así como del valor ecológico de sus objetos de conservación y las actividades permitidas.

Al respecto nos permitimos comentarle que la superficie propuesta para decretar como RBCM está planteada bajo un esquema de conservación regional, favoreciendo la conectividad entre los diversos ecosistemas, incluyendo, como se menciona en la Tabla 3 del Estudio Previo Justificativo, varias ecorregiones identificadas por la CONABIO como relevantes en su riqueza de biodiversidad, como son: Plataforma del Caribe Mesoamericano; Talud del Caribe Mesoamericano; Cuenca de Yucatán; Cadena Montañosa Caimán; Planicie y lomeríos de la Península de Yucatán. Cada ecorregión conlleva una cantidad innumerable de especies y ecosistemas aún no representados en el conjunto de áreas naturales protegidas a nivel nacional.

Adicionalmente, de acuerdo a lo especificado en el mismo estudio justificativo, se incluyen áreas de crianza y reproducción de juveniles que sustentan a las pesquerías de la región, tal es el caso del Sistema Lagunar Chacmochuch, la cual es una de las lagunas más grandes del norte de Quintana Roo, así como arrecifes de coral y pastos marinos, mismos que permiten la alimentación y refugio de diversas especies como las tortugas marinas, equinodermos y peces de importancia ecológica; zonas marinas profundas como el "Talud de la cordillera de Cozumel", "Banco Arrowsmith", "Banco Chinchorro Profundo" y "Los montes submarinos de NW del Caribe", ecosistemas de alta productividad, biodiversidad y donde se han encontrado nuevas especies y algunas endémicas; abarca el 50% del Sistema Arrecifal Mesoamericano (SAM), siendo esta la primera y única barrera arrecifal trasfronteriza del mundo; entre otras áreas de importancia a nivel nacional e internacional como las identificadas en la siguiente imagen.

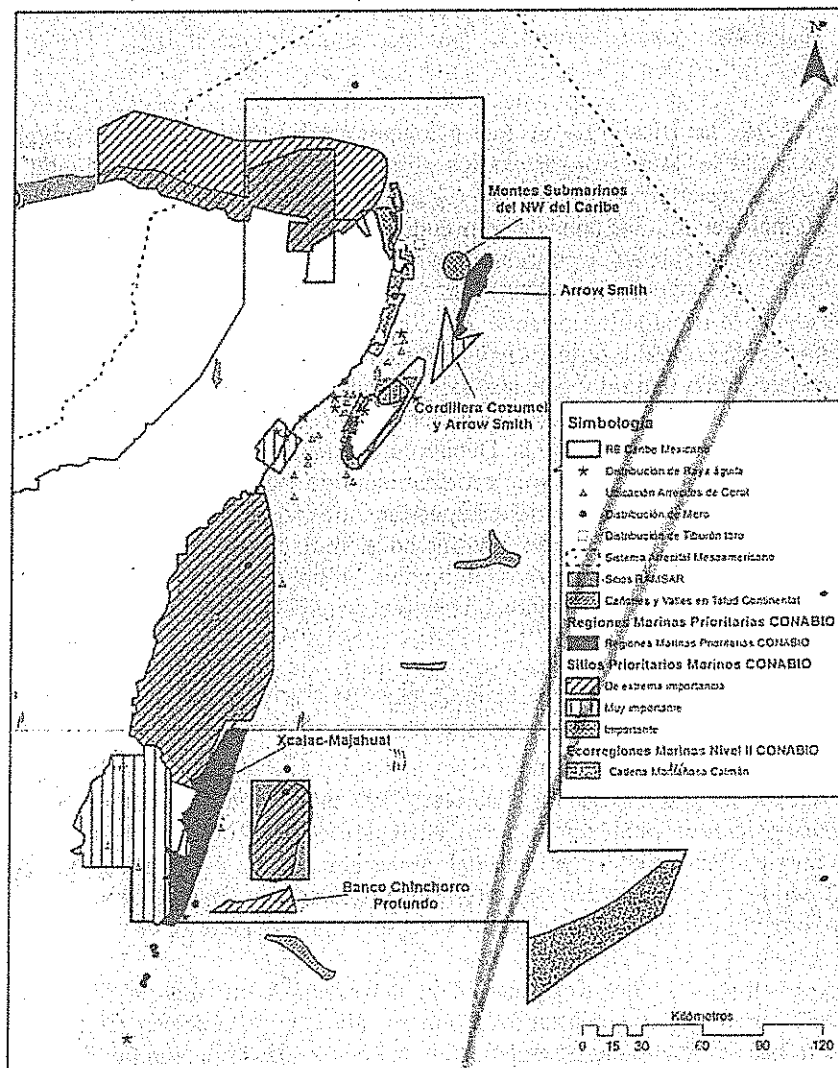


**DIRECCIÓN REGIONAL PENÍNSULA DE YUCATÁN Y CARIBE
MEXICANO**

Quintana Roo, Yucatán y Campeche

UNIDAD TÉCNICA DE CONSERVACIÓN Y MANEJO REGIONAL

OFICIO No. F00.9.DRPYyCM.UTCMR.-772/2016



Áreas de importancia ecológica en la propuesta de Reserva de la Biosfera Caribe Mexicano

De igual forma, le comento que a través de las reuniones de trabajo llevadas a cabo y de las opiniones enviadas formalmente por diversos actores, se han identificado sitios y procesos ecológicos importantes, sustentados técnica y científicamente, mismos que incluyen montes submarinos, cordilleras, el talud frente a los Arrecifes de Sian Ka'an; ecosistemas profundos con presencia de comunidades bénticas y pelágicas de gran riqueza; arrecifes profundos, sitios con presencia de recursos pesqueros potenciales susceptibles de rápido agotamiento; sitios de distribución de mero, raya águila y tiburón toro; corredores biológicos utilizados por especies migratorias y de megafauna como las tortugas marinas, tiburón ballena, manatí,

COPIADO



DIRECCIÓN REGIONAL PENÍNSULA DE YUCATÁN Y CARIBE
MEXICANO

Quintana Roo, Yucatán y Campeche

UNIDAD TÉCNICA DE CONSERVACIÓN Y MANEJO REGIONAL

OFICIO No. F00.9.DRPyCM.UTCMR.-772/2016

mantarraya, mismos que están siendo valorados para en caso de considerarse viable técnica y socioeconómicamente se genere un manejo específico que logre su preservación.

Por otro lado y respecto al tipo de categoría propuesta, le comento que de acuerdo con el artículo 48 de la LGEEPA, las Reservas de la Biosfera son áreas biogeográficas relevantes a nivel nacional, representativas de uno o más ecosistemas no alterados significativamente por la acción del ser humano o que requieran ser preservados y restaurados, en los cuales habitan especies representativas de la biodiversidad nacional, incluyendo a las consideradas endémicas, amenazadas o en peligro de extinción, tal es el caso de los ecosistemas y objetos de conservación existentes en la propuesta de RBCM.

Asimismo en las Reservas de la Biosfera, se permite la realización de diferentes actividades y usos, como el turismo, la navegación, la pesca, entre otros, orientados siempre al aprovechamiento sustentable de los recursos, en pro de la conservación natural y paisajística, los cuales son motores del desarrollo del Estado. Asimismo le informo que en caso de decretarse la Reserva, se respetará, en apego a la normatividad vigente, los derechos adquiridos anteriores a la Declaratoria, de todas aquellas personas, empresas, cooperativas o negocios involucrados. Respecto al ordenamiento de dichas actividades, éste se llevará a cabo durante la integración del Programa de Manejo respectivo a través de la subzonificación, proceso que se realizará con la participación de los sectores involucrados, tomando en cuenta los usos actuales y potenciales existentes en cada sitio para otorgar el manejo y lineamientos adecuados considerando también el grado de conservación y representatividad de sus ecosistemas.

- Relativo a los puntos 3 y 4 respecto al contenido del EPJ y al proceso participativo para emitir opinión, me permito emitir los siguientes comentarios:

El establecimiento de las áreas protegidas involucra diversas fases para llegar a la publicación del Decreto respectivo. Por su parte, el Estudio Previo Justificativo (EPJ) es un documento técnico elaborado de conformidad con las disposiciones establecidas en el Artículo 46 del Reglamento de la LGEEPA en Materia de Áreas Naturales Protegida y en el cual se establece las condiciones y características ambientales, sociales y económicas que le dan sustento, y es utilizado como base para iniciar el proceso de consulta de opinión del proyecto de RBCM.

En concordancia con el artículo 47 del Reglamento de la LGEEPA en materia de Áreas Naturales Protegidas, dicho proceso de consulta se ha estado llevando a cabo por parte de esta Comisión Nacional a través de reuniones de trabajo a nivel central, regional y local con la participación de diferentes sectores, entre los que se encuentran el pesquero, turístico, académico, social, ejidal y gubernamental, logrando una amplia participación.

Cabe mencionar que derivado de las reuniones realizadas se han obtenido comentarios y opiniones de los participantes, mismos que al ser complementados con las opiniones recibidas por escrito de los diferentes actores, han proporcionado información valiosa la cual está siendo analizada para su consideración, ya sea en la versión del Decreto respectivo o para la elaboración del Programa de Manejo.

A este respecto, le comento que existe el compromiso absoluto para ir construyendo de forma conjunta tanto el Decreto como los lineamientos que regirán en el Programa de Manejo. Lo anterior a fin de dar



SEMARNAT

SECRETARÍA DE
MEDIO AMBIENTE
Y RECURSOS NATURALES



CONANP
COMISIÓN NACIONAL
DE ÁREAS NATURALES
PROTEGIDAS
Dirección Regional Península
de Yucatán y Caribe Mexicano

DIRECCIÓN REGIONAL PENÍNSULA DE YUCATÁN Y CARIBE
MEXICANO

Quintana Roo, Yucatán y Campeche

UNIDAD TÉCNICA DE CONSERVACIÓN Y MANEJO REGIONAL

OFICIO No. F009.DRPYyCM.UTCMR.-772/2016

certidumbre a los sectores involucrados sobre los alcances de la iniciativa y así aminorar los temores que siempre surgen ante algo nuevo y en este caso de las dimensiones de un área natural protegida sin precedentes, y estamos seguros de que la participación de todos los sectores será la garantía del éxito.

Asimismo le comento que se seguirá fomentando la participación en las fases que acompañan el establecimiento y manejo de esta área natural protegida, y en caso de decretarse la RBCM, se instalará el Consejo Asesor correspondiente, con la finalidad además, de contar con el valioso apoyo y asesoramiento que otorgan estos órganos de participación al manejo y conservación de las áreas protegidas, como es el caso de este Consejo Asesor.

Finalmente, esta Comisión agradece su participación, en espera de seguir contando con su participación durante ésta y las siguientes fases que acompañan el establecimiento y manejo de las áreas naturales protegidas, lo cual permitirá fortalecer la conservación y el desarrollo sustentable del Caribe Mexicano.

Sin más por el momento, aprovecho la ocasión para enviarle un cordial saludo.

ATENTAMENTE
EL DIRECTOR REGIONAL

SECRETARÍA DE MEDIO
AMBIENTE Y RECURSOS
NATURALES COMISIÓN
NACIONAL DE ÁREAS
NATURALES PROTEGIDAS

FRANCISCO RICARDO GÓMEZ LOZANO

"Por una cultura ecológica y el uso eficiente de papel, las siguientes copias de conocimiento, se remiten por vía electrónica"

C.c.p.- Ing. Rafael Pacchiano Alamán.- Secretario de Medio Ambiente y recursos Naturales.
Lic. Alejandro del Mazo Maza.- Comisionado Nacional de Áreas Naturales Protegidas.
Biol. David Gutiérrez Carbonell.- Encargado de la Dirección General de Conservación para el Desarrollo, CONANP.
Ing. Alejandro Rafael Nyssen Ocaranza.- Director General de Operación Regional, CONANP.
Biol. Nallely Hernández Palacios.- Subdirectora de la Unidad Técnica de Conservación y Manejo Regional.
Expediente
Descargo del folio de control de gestión CN/2016-0001283

FRGL/NHP/TGZ

COPIA



SINTEX

DIRECCIÓN REGIONAL PENÍNSULA DE YUCATÁN Y CARIBE MEXICANO
Quintana Roo, Yucatán y Campeche

UNIDAD TÉCNICA DE CONSERVACIÓN Y MANEJO REGIONAL

OFICIO CIRCULAR No. F00.9.DRPYyCM.UTCMR.-463/2016

Cancún, Benito Juárez, Quintana Roo, a 15 de julio de 2016

C. GASPAR KUMUL AY,
PRESIDENTE DEL COMISARIADO EJIDAL DE ISLA MUJERES

C. LEONARDO EUAN KUPUL,
PRESIDENTE DEL COMISARIADO EJIDAL DE KANTUNILKIN

C. JOSÉ CÁRDENAS DOMINGUEZ,
PRESIDENTE DEL COMISARIADO EJIDAL DE CHIQUILÁ

C. BENIGNO CORREA MOGUEL,
PRESIDENTE DEL COMISARIADO EJIDAL DE HOLBOX

C. JACOBO AY CHE,
PRESIDENTE DE LA RED DE EJIDOS INDÍGENAS DE LA ZONA MAYA, A.C.

C. MARGARITO CAMAAL MAY,
CONSEJERO NACIONAL POR EL ESTADO DE QUINTANA ROO DEL CONSEJO
CONSULTIVO DE LA COMISIÓN NACIONAL PARA EL DESARROLLO DE LOS PUEBLOS
INDÍGENAS

PRESENTE:

ASUNTO: Respuesta a su derecho de petición.

Hago referencia al escrito sin número, de fecha 28 de mayo de 2016, dirigido al Lic. Enrique Peña Nieto, Presidente Constitucional de los Estados Unidos Mexicanos, en atención al Lic. Rafael Pacchiano Alamán, Secretario de Medio Ambiente y Recursos Naturales (SEMARNAT), medio por el cual en ejercicio del derecho de petición que consagra el Artículo 8º Constitucional, los ejidos firmantes, fija su postura de oposición respecto del proyecto de creación del área natural protegida con el carácter de Reserva de la Biosfera conocida como Caribe Mexicano (sic)...., asunto que fue turnado para su atención a esta Dirección Regional Península de Yucatán y Caribe Mexicano.

Sobre este asunto, y con el fin de atender las inquietudes plasmadas en el escrito de referencia, se hacen las siguientes aclaraciones:

1.- Respecto a su preocupación sobre la afectación de los diferentes Ejidos del Estado de Quintana Roo por la expedición del Decreto de la Reserva de la Biosfera Caribe Mexicano le informo que, tal y como lo establece el Estudio Previo Justificativo (EPJ) que fue puesto a disposición del público a través del Aviso publicado el 23 de Abril del presente año en el Diario Oficial de la Federación, la Reserva de la Biosfera Caribe Mexicano, en su gran mayoría la superficie corresponde a un área amarina. Los

Tec. Gaspar Kumul Ay
15-Julio-2016
Recibido Original



DIRECCIÓN REGIONAL PENÍNSULA DE YUCATÁN Y CARIBE MEXICANO
Quintana Roo, Yucatán y Campeche

UNIDAD TÉCNICA DE CONSERVACIÓN Y MANEJO REGIONAL

OFICIO CIRCULAR No. F00.9.DRPYyCM.UTCMR.- 463/2016

polígonos terrestres inmersos en el citado estudio, corresponde únicamente al 2% de la superficie propuesta, los cuales se ubican en la porción norte del estado de Quintana Roo.

2.- Que derivado del proceso consulta de la propuesta de Reserva de la Biosfera Caribe Mexicano, que se ha estado llevando a cabo con diferentes sectores de la sociedad, se cuenta con la propuesta reiterada, que el Área de Protección de Flora y Fauna Yum Balam, establecida por Decreto Presidencia en fecha 06 de junio de 1994, permanezca con su decreto actual, sin incorporarla a la superficie de la propuesta de Reserva de la Biosfera. Por esta razón, los ejidos que formarían parte de la propuesta final del proyecto de área natural protegida son Kantunilkin, ubicado en el Municipio de Lázaro Cardenas, e Isla Mujeres, ubicado en el Municipio con el mismo nombre del Estado de Quintana Roo con los cuales se seguirá trabajando y realizando reuniones de consenso para definir y detallar sus polígonos.

De lo anterior, se presenta la siguiente tabla de los núcleos ejidos que firman su escrito, así como su relación con la propuesta de Reserva de la Biosfera Caribe Mexicano.

EJIDO FIRMANTE	EJIDOS MENCIONADOS EN EL EPJ	PROPUESTA ACTUAL DE RESERVA DE LA BIOSFERA CARIBE MEXICANO (sin incluir el polígono que comprende el Área de Protección de Flora y Fauna Yum Balam) derivado del proceso de consulta que se está llevando a cabo
Kantunilkin	Si	Si lo incluye
Isla Mujeres	Si	Si lo incluye
Chiquilá	Si	No
Holbox	Si	No
Alfredo V. Bonfil	No	No
Puerto Morelos	No	No
Leona Vicario	No	No
Solferino	No	No
Delirios	No	No
Kilómetro 80	No	No
Valladolid Nuevo	No	No
Juárez	No	No

Lo anterior se puede apreciar en la siguiente imagen.

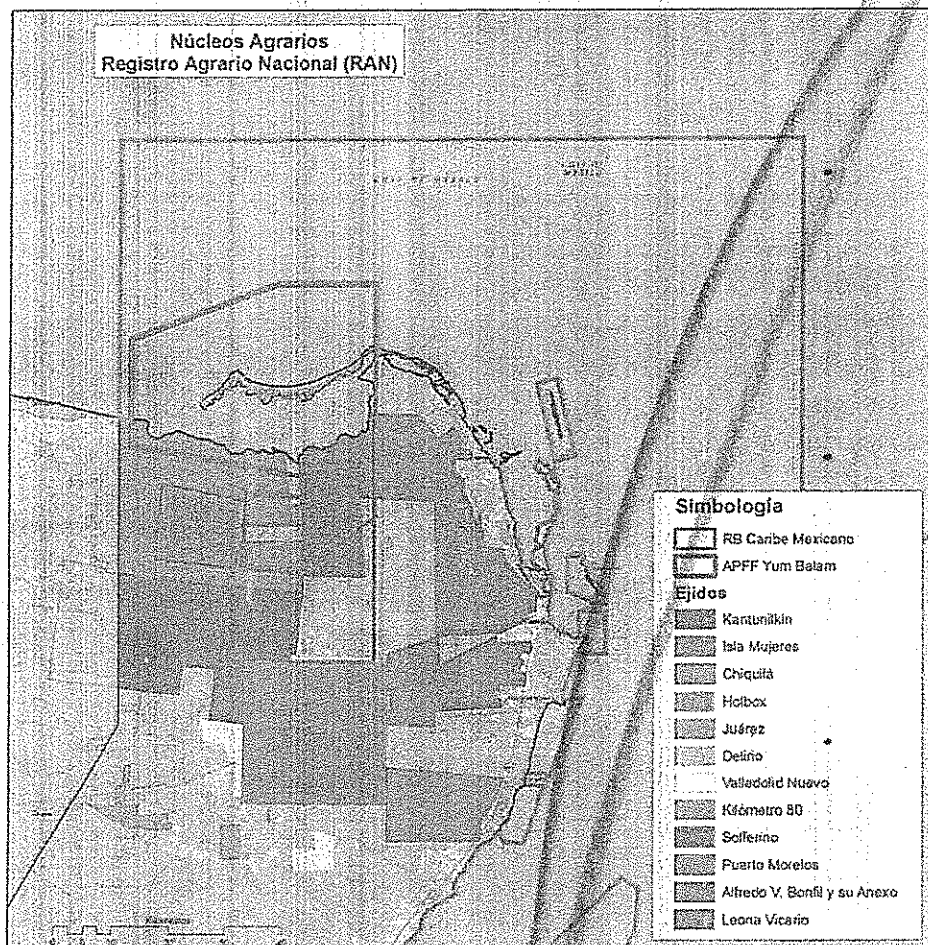


DIRECCIÓN REGIONAL PENÍNSULA DE YUCATÁN Y CARIBE MEXICANO

Quintana Roo, Yucatán y Campeche

UNIDAD TÉCNICA DE CONSERVACIÓN Y MÀNEJO REGIONAL

OFICIO CIRCULAR No. F00.9.DRPYyCM.UTCMR- 463/2016



3.- En cumplimiento con lo dispuesto por el Artículo 47 del Reglamento de la Ley General del Equilibrio Ecológico y la Protección al Ambiente en materia de Áreas Naturales Protegidas, la CONANP a través de la Dirección Regional Península de Yucatán y Caribe se encuentra llevando a cabo reuniones de trabajo con los diferentes actores involucrados en el proyecto de Reserva de la Biosfera Caribe Mexicano, tal es el caso, de la reunión sostenida el pasado 12 de julio del presente año con representantes del Comisariado Ejidal de Isla Mujeres y del Ayuntamiento del Municipio de Isla Mujeres. En dicha reunión los asistentes solicitaron se excluyan de la propuesta de Reserva, 3 polígonos que constituyen parcelas ya asignadas a diversos ejidatarios. De igual forma, los representantes ejidales manifestaron la intención de desarrollar actividades turísticas de bajo impacto en el área conocida como Sabana Salsipuedes.

Durante la misma reunión los asistentes presentaron como alternativa para proteger las escorrentías y parte de la fractura de Holbox, la permanencia del polígono restante que


Página 3 de 4

Calle Venado No. 71, Retorno 8, Supermanzana 20, Manzana 18, Código Postal 77500, Cancún, Municipio de Benito Juárez, Quintana Roo

Tels: (998) 8 87 19 97 y 8 92 14 13 www.conanp.gob.mx, regionpdeyuc@conanp.gob.mx

600110

COPIA

DIRECCIÓN REGIONAL PENÍNSULA DE YUCATÁN Y CARIBE MEXICANO
Quintana Roo, Yucatán y Campeche

UNIDAD TÉCNICA DE CONSERVACIÓN Y MANEJO REGIONAL

OFICIO CIRCULAR No. F00.9.DRPYyCM.UTCMR.- 463/2016

contiene ecosistemas de humedales y manglares dentro del proyecto de Reserva de la Biosfera. De igual manera existe el compromiso de presentar y validar dicha propuesta ante la asamblea Ejidal, por lo cual nos ponemos a sus órdenes para que nos indique la fecha más adecuada para asistir a su asamblea.

Tomando en cuenta lo anterior, y con el fin de atender las solicitudes vertidas durante la reunión se concluyó que la CONANP trabajará en el desarrollo de una propuesta de subzonificación para que a través del Programa de Manejo se permita el aprovechamiento sustentable de los recursos naturales presentes dentro del Ejido de Isla Mujeres.

Por todo lo anterior y atendiendo a su derecho de petición, me permito enviarle en formato CD, la versión final del Estudio Previo Justificativo para el establecimiento del Área Natural Protegida denominada "Reserva de la Biosfera Caribe Mexicano", cuyo Aviso fue publicado en el Diario Oficial de la Federación el pasado 22 de abril del presente año, y en caso de tener comentarios al citado estudio, estos sean remitidos a esta Dirección Regional.

Por último, me permito informarle que el proyecto de Reserva Geohidrológica, es una propuesta a cargo del Gobierno del Estado de Quintana Roo y no así de la Comisión Nacional de Áreas Naturales Protegidas, por lo que sus fases de elaboración, integración, consulta y establecimiento son independientes a la propuesta de Reserva de la Biosfera Caribe Mexicano.

Sin otro particular, aprovecho la ocasión para enviarle un cordial saludo.

ATENTAMENTE,
EL DIRECTOR REGIONAL.

SECRETARÍA DE MEDIO AMBIENTE
Y RECURSOS NATURALES
COMISIÓN NACIONAL DE
ÁREAS NATURALES PROTEGIDAS
DIRECCIÓN REGIONAL
PENÍNSULA DE YUCATÁN Y CARIBE MEXICANO

BIOL. FRANCISCO RICARDO GÓMEZ LOZANO

"Por una cultura ecológica y el uso eficiente de papel, las copias de conocimiento de este oficio, se remiten por vía electrónica"

C.c.e.p.- Ing. Rafael Pacchiano Alamán.- Secretario de Medio Ambiente y recursos Naturales.- Para su conocimiento.
Lic. Alejandro del Mazo Maza.- Comisionado Nacional de Áreas Naturales Protegidas.- Para su superior conocimiento.
Biól. David Gutiérrez Carbonell.- Encargado de la Dirección General de Conservación para el Desarrollo de la CONANP.- Para su conocimiento.
Abog. Cinthya Aurora Pérez Tirado.- Encargada de la Dirección General de Operación Regional de la CONANP.- Mismo fin.
Biól. Nallely Hernández Palacios.- Subdirectora de la Unidad Técnica de Conservación y Manejo Regional.- Mismo fin.
Expediente.
Archivo (para descargo del folio de control de gestión CN/2016-0001280 y CN/0001356).

FRGL/fao



DIRECCIÓN REGIONAL PENÍNSULA DE YUCATÁN Y CARIBE MEXICANO

UNIDAD TÉCNICA DE CONSERVACIÓN Y MANEJO REGIONAL

OFICIO CIRCULAR No. F00.9.DRPYyCM.UTCMR-463/2016

Cancún, Benito Juárez, Quintana Roo, a 15 de julio de 2016

C. GASPAR KUMUL AY,
PRESIDENTE DEL COMISARIADO EJIDAL DE ISLA MUJÉRES

C. LEONARDO EUAN KUPUL,
PRESIDENTE DEL COMISARIADO EJIDAL DE KANTUNILKIN

C. JOSÉ CÁRDENAS DOMINGUEZ,
PRESIDENTE DEL COMISARIADO EJIDAL DE CHIQUILÁ

C. BENIGNO CORREA MOGUEL,
PRESIDENTE DEL COMISARIADO EJIDAL DE HOLBOX

C. JACOBO AY CHE,
PRESIDENTE DE LA RED DE EJIDOS INDÍGENAS DE LA ZONA MAYA, A.C.

C. MARGARITO CAMAAL MAY,
CONSEJERO NACIONAL POR EL ESTADO DE QUINTANA ROO DEL CONSEJO
CONSULTIVO DE LA COMISIÓN NACIONAL PARA EL DESARROLLO DE LOS PUEBLOS
INDÍGENAS

PRESENTE:

ASUNTO: Respuesta a su derecho de petición.

Hago referencia al escrito sin número, de fecha 28 de mayo de 2016, dirigido al Lic. Enrique Peña Nieto, Presidente Constitucional de los Estados Unidos Mexicanos, en atención al Lic. Rafael Pacchiano Alamán, Secretario de Medio Ambiente y Recursos Naturales (SEMARNAT), medio por el cual en ejercicio del derecho de petición que consagra el Artículo 8º Constitucional, los ejidos firmantes, fija su postura de oposición respecto del proyecto de creación del área natural protegida con el carácter de Reserva de la Biosfera conocida como Caribe Mexicano (sic)...., asunto que fue turnado para su atención a esta Dirección Regional Península de Yucatán y Caribe Mexicano.

Sobre este asunto, y con el fin de atender las inquietudes plasmadas en el escrito de referencia, se hacen las siguientes aclaraciones:

1.- Respecto a su preocupación sobre la afectación de los diferentes Ejidos del Estado de Quintana Roo por la expedición del Decreto de la Reserva de la Biosfera Caribe Mexicano le informo que, tal y como lo establece el Estudio Previo Justificativo (EPJ) que fue puesto a disposición del público a través del Aviso publicado el 23 de Abril del presente año en el Diario Oficial de la Federación, la Reserva de la Biosfera Caribe Mexicano, en su gran mayoría la superficie corresponde a un área amarina. Los

Página 1 de 4

Calle Venado No. 71, Retorno 8, Supermanzana 20, Manzana 18, Código Postal 77500, Cancún, Municipio de Benito Juárez, Quintana Roo

Tel: (998) 8 87 19 97 y 8 92 14 13 www.conanp.gob.mx, regiones@conanp.gob.mx

000111

COPIA



DIRECCIÓN REGIONAL PENÍNSULA DE YUCATÁN Y CARIBE MEXICANO

UNIDAD TÉCNICA DE CONSERVACIÓN Y MANEJO REGIONAL

OFICIO CIRCULAR No. F00.9.DRPYyCM.UTCMR.- 463/2016

contiene ecosistemas de humedales y manglares dentro del proyecto de Reserva de la Biosfera. De igual manera existe el compromiso de presentar y validar dicha propuesta ante la asamblea Ejidal, por lo cual nos ponemos a sus órdenes para que nos indique la fecha más adecuada para asistir a su asamblea.

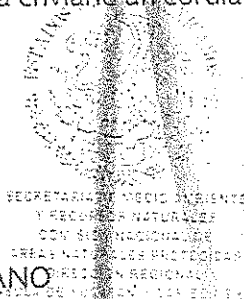
Tomando en cuenta lo anterior, y con el fin de atender las solicitudes vertidas durante la reunión se concluyó que la CONANP trabajará en el desarrollo de una propuesta de subzonificación para que a través del Programa de Manejo se permita el aprovechamiento sustentable de los recursos naturales presentes dentro del Ejido de Isla Mujeres.

Por todo lo anterior y atendiendo a su derecho de petición, me permito enviarle en formato CD, la versión final del Estudio Previo Justificativo para el establecimiento del Área Natural Protegida denominada "Reserva de la Biosfera Caribe Mexicano", cuyo Aviso fue publicado en el Diario Oficial de la Federación el pasado 22 de abril del presente año, y en caso de tener comentarios al citado estudio, éstos sean remitidos a esta Dirección Regional.

Por último, me permito informarle que el proyecto de Reserva Geohidrológica, es una propuesta a cargo del Gobierno del Estado de Quintana Roo y no así de la Comisión Nacional de Áreas Naturales Protegidas, por lo que sus fases de elaboración, integración, consulta y establecimiento son independientes a la propuesta de Reserva de la Biosfera Caribe Mexicano.

Sin otro particular, aprovecho la ocasión para enviarle un cordial saludo.

ATENTAMENTE,
EL DIRECTOR REGIONAL.



BIOL. FRANCISCO RICARDO GÓMEZ LOZANO

"Por una cultura ecológica y el uso eficiente de papel, las copias de conocimiento de este oficio, se remiten por vía electrónica"

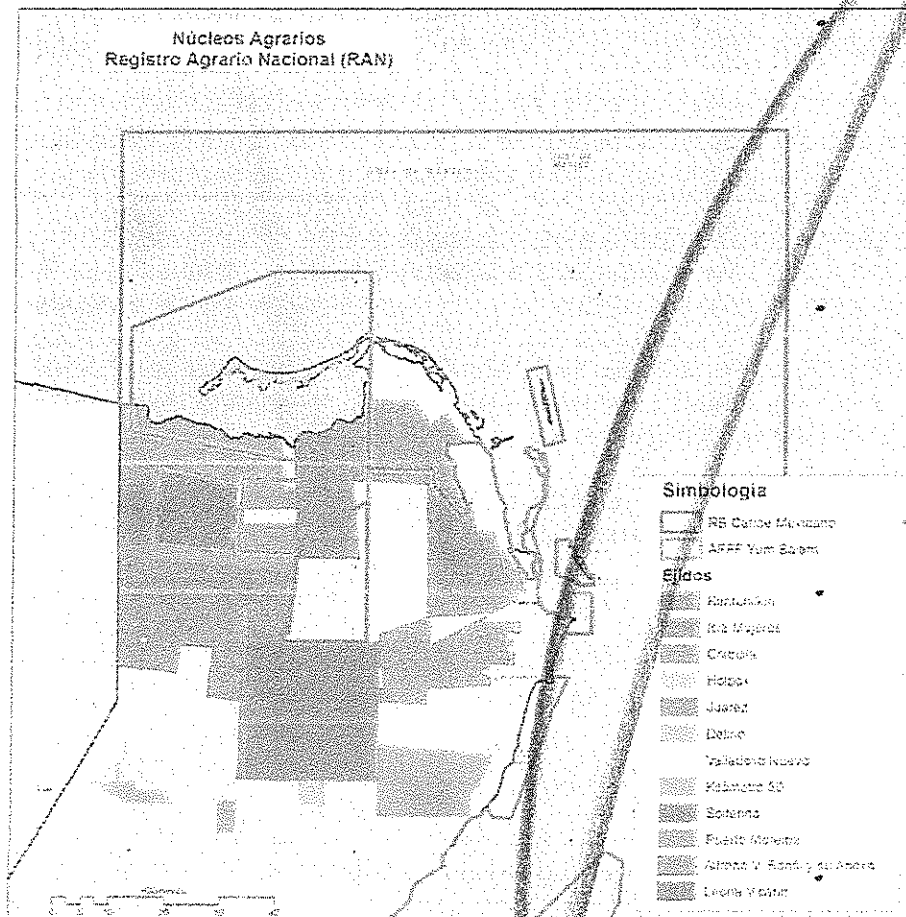
C.c.e.p.- Ing. Rafael Pacchiano Alamán.- Secretario de Medio Ambiente y recursos Naturales.- Para su conocimiento.
Lic. Alejandro del Mazo Maza.- Comisionado Nacional de Áreas Naturales Protegidas.- Para su superior conocimiento.
Biol. David Gutiérrez Carbonell.- Encargado de la Dirección General de Conservación para el Desarrollo de la CONANP.- Para su conocimiento.
Abog. Cinthya Aurora Pérez Tirado.- Encargada de la Dirección General de Operación Regional de la CONANP.- Mismo fin.
Biol. Nallely Hergández Palacios.- Subdirectora de la Unidad Técnica de Conservación y Manejo Regional.- Mismo fin.
Expediente.
Archivo (para descargo del folio de control de gestión CN/2016-0001280 y CN/0001354).

FRGL/fabo

DIRECCIÓN REGIONAL PENINSULA DE YUCATÁN Y CARIBE MEXICANO

UNIDAD TÉCNICA DE CONSERVACIÓN Y MANEJO REGIONAL

OFICIO CIRCULAR No. F00.9.DRPYyCM.UTCMR-463/2016



3.- En cumplimiento con lo dispuesto por el Artículo 47 del Reglamento de la Ley General del Equilibrio Ecológico y la Protección al Ambiente en materia de Áreas Naturales Protegidas, la CONANP a través de la Dirección Regional Península de Yucatán y Caribe se encuentra llevando a cabo reuniones de trabajo con los diferentes actores involucrados en el proyecto de Reserva de la Biosfera Caribe Mexicano, tal es el caso, de la reunión sostenida el pasado 12 de julio del presente año con representantes del Comisariado Ejidal de Isla Mujeres y del Ayuntamiento del Municipio de Isla Mujeres. En dicha reunión los asistentes solicitaron se excluyan de la propuesta de Reserva, 3 polígonos que constituyen parcelas ya asignadas a diversos ejidatarios. De igual forma, los representantes ejidales manifestaron la intención de desarrollar actividades turísticas de bajo impacto en el área conocida como Sabana Salsipuedes.

Durante la misma reunión los asistentes presentaron como alternativa para proteger las escorrentías y parte de la fractura de Holbox, la permanencia del polígono restante que

Página 3 de 4

Calle Venado No. 71, Retorno 8, Supermanzana 20, Manzana 18, Código Postal 77500, Cancún, Municipio de Benito Juárez, Quintana Roo

Tels: (998) 8 87 19 97 y 8 92 14 13

ANEXO CONANP APT 004, INGENIERÍA DE AGRICULTURA

000112

DIRECCIÓN REGIONAL PENÍNSULA DE YUCATÁN Y CARIBE MEXICANO

UNIDAD TÉCNICA DE CONSERVACIÓN Y MANEJO REGIONAL

OFICIO CIRCULAR No. F00.9.DRPYCM.UTCMR.- 463/2016

polígonos terrestres inmersos en el citado estudio, corresponde únicamente al 2% de la superficie propuesta, los cuales se ubican en la porción norte del estado de Quintana Roo.

2.- Que derivado del proceso consulta de la propuesta de Reserva de la Biosfera Caribe Mexicano, que se ha estado llevando a cabo con diferentes sectores de la sociedad, se cuenta con la propuesta reiterada, que el Área de Protección de Flora y Fauna Yum Balam, establecida por Decreto Presidencia en fecha 06 de junio de 1994, permanezca con su decreto actual, sin incorporarla a la superficie de la propuesta de Reserva de la Biosfera. Por esta razón, los ejidos que formarían parte de la propuesta final del proyecto de área natural protegida son Kantunilkín, ubicado en el Municipio de Lázaro Cardenas, e Isla Mujeres, ubicado en el Municipio con el mismo nombre del Estado de Quintana Roo con los cuales se seguirá trabajando y realizando reuniones de consenso para definir y detallar sus polígonos.

De lo anterior, se presenta la siguiente tabla de los núcleos ejidos que firman su escrito, así como su relación con la propuesta de Reserva de la Biosfera Caribe Mexicano.

EJIDO FIRMANTE	EJIDOS MENCIONADOS EN EL EPJ	PROPUESTA ACTUAL DE RESERVA DE LA BIOSFERA CARIBE MEXICANO (sin incluir el polígono que comprende el Área de Protección de Flora y Fauna Yum Balam) derivado del proceso de consulta que se está llevando a cabo
Kantunilkín	Si	Si lo incluye
Isla Mujeres	Si	Si lo incluye
Chiquilá	Si	No
Holbox	Si	No
Alfredo V. Bonfil	No	No
Puerto Morelos	No	No
Leona Vicario	No	No
Solferino	No	No
Delirios	No	No
Kilómetro 80	No	No
Valladolid Nuevo	No	No
Juárez	No	No

Lo anterior se puede apreciar en la siguiente imagen.



DIRECCIÓN REGIONAL PENÍNSULA DE YUCATÁN Y CARIBE MEXICANO

UNIDAD TÉCNICA DE CONSERVACIÓN Y MANEJO REGIONAL

OFICIO CIRCULAR No. F00:9.DRPYyCM.UTCMR.- 463/2016

Cancún, Benito Juárez, Quintana Roo, a 15 de julio de 2016

C. GASPAR KUMUL AY,
PRESIDENTE DEL COMISARIADO EJIDAL DE ISLA MUJERES

C. LEONARDO EUAN KUPUL,
PRESIDENTE DEL COMISARIADO EJIDAL DE KANTUNILKIN

C. JOSÉ CÁRDENAS DOMÍNGUEZ,
PRESIDENTE DEL COMISARIADO EJIDAL DE CHIQUILÁ

C. BENIGNO CORREA MOGUEL,
PRESIDENTE DEL COMISARIADO EJIDAL DE HOLBOX

C. JACOBO AY CHE,
PRESIDENTE DE LA RED DE EJIDOS INDÍGENAS DE LA ZONA MAYA, A.C.

C. MARGARITO CAMAAL MAY,
CONSEJERO NACIONAL POR EL ESTADO DE QUINTANA ROO DEL CONSEJO
CONSULTIVO DE LA COMISIÓN NACIONAL PARA EL DESARROLLO DE LOS PUEBLOS
INDÍGENAS

PRESENTE:

ASUNTO: Respuesta a su derecho de petición.

Hago referencia al escrito sin número, de fecha 28 de mayo de 2016, dirigido al Lic. Enrique Peña Nieto, Presidente Constitucional de los Estados Unidos Mexicanos, en atención al Lic. Rafael Pacchiano Alamán, Secretario de Medio Ambiente y Recursos Naturales (SEMARNAT), medio por el cual en ejercicio del derecho de petición que consagra el Artículo 8° Constitucional, los ejidos firmantes, fija su postura de oposición respecto del proyecto de creación del área natural protegida con el carácter de Reserva de la Biosfera conocida como Caribe Mexicano (sic)...., asunto que fue turnado para su atención a esta Dirección Regional Península de Yucatán y Caribe Mexicano.

Sobre este asunto, y con el fin de atender las inquietudes plasmadas en el escrito de referencia, se hacen las siguientes aclaraciones:

1.- Respecto a su preocupación sobre la afectación de los diferentes Ejidos del Estado de Quintana Roo por la expedición del Decreto de la Reserva de la Biosfera Caribe Mexicano le informo que, tal y como lo establece el Estudio Previo Justificativo (EPJ) que fue puesto a disposición del público a través del Aviso publicado el 23 de Abril del presente año en el Diario Oficial de la Federación, la Reserva de la Biosfera Caribe Mexicano, en su gran mayoría la superficie corresponde a un área amarina. Los

Página 1 de 4

Calle Venado No. 71, Retorno 8, Supermanzana 20, Manzana 15, Código Postal 77500, Cancún, Municipio de Benito Juárez, Quintana Roo

Tels: (998) 8 87 19 97 y 8 92 14 13 www.conanp.gob.mx, regionesyucatanp.gob.mx

000113



DIRECCIÓN REGIONAL PENÍNSULA DE YUCATÁN Y CARIBE MEXICANO

UNIDAD TÉCNICA DE CONSERVACIÓN Y MANEJO REGIONAL

OFICIO CIRCULAR No. F00.9.DRPYCM.UTCMR.- 463/2016

polígonos terrestres inmersos en el citado estudio, corresponde únicamente al 2% de la superficie propuesta, los cuales se ubican en la porción norte del estado de Quintana Roo.

2.- Que derivado del proceso consulta de la propuesta de Reserva de la Biosfera Caribe Mexicano, que se ha estado llevando a cabo con diferentes sectores de la sociedad, se cuenta con la propuesta reiterada, que el Área de Protección de Flora y Fauna Yum Balam, establecida por Decreto Presidencia en fecha 06 de junio de 1994, permanezca con su decreto actual, sin incorporarla a la superficie de la propuesta de Reserva de la Biosfera. Por esta razón, los ejidos que formarían parte de la propuesta final del proyecto de área natural protegida son Kantunilkín, ubicado en el Municipio de Lázaro Cardenas, e Isla Mujeres, ubicado en el Municipio con el mismo nombre del Estado de Quintana Roo con los cuales se seguirá trabajando y realizando reuniones de consenso para definir y detallar sus polígonos.

De lo anterior, se presenta la siguiente tabla de los núcleos ejidos que firman su escrito, así como su relación con la propuesta de Reserva de la Biosfera Caribe Mexicano.

EJIDO FIRMANTE	EJIDOS MENCIONADOS EN EL EP)	PROPUESTA ACTUAL DE RESERVA DE LA BIOSFERA CARIBE MEXICANO (sin incluir el polígono que comprende el Área de Protección de Flora y Fauna Yum Balam) derivado del proceso de consulta que se está llevando a cabo
Kantunilkín	Si	Si lo incluye
Isla Mujeres	Si	Si lo incluye
Chiquilá	Si	No
Holbox	Si	No
Alfredo V. Bonfil	No	No
Puerto Morelos	No	No
Leona Vicario	No	No
Solferino	No	No
Delirios	No	No
Kilómetro 80	No	No
Valladolid Nuevo	No	No
Juárez	No	No

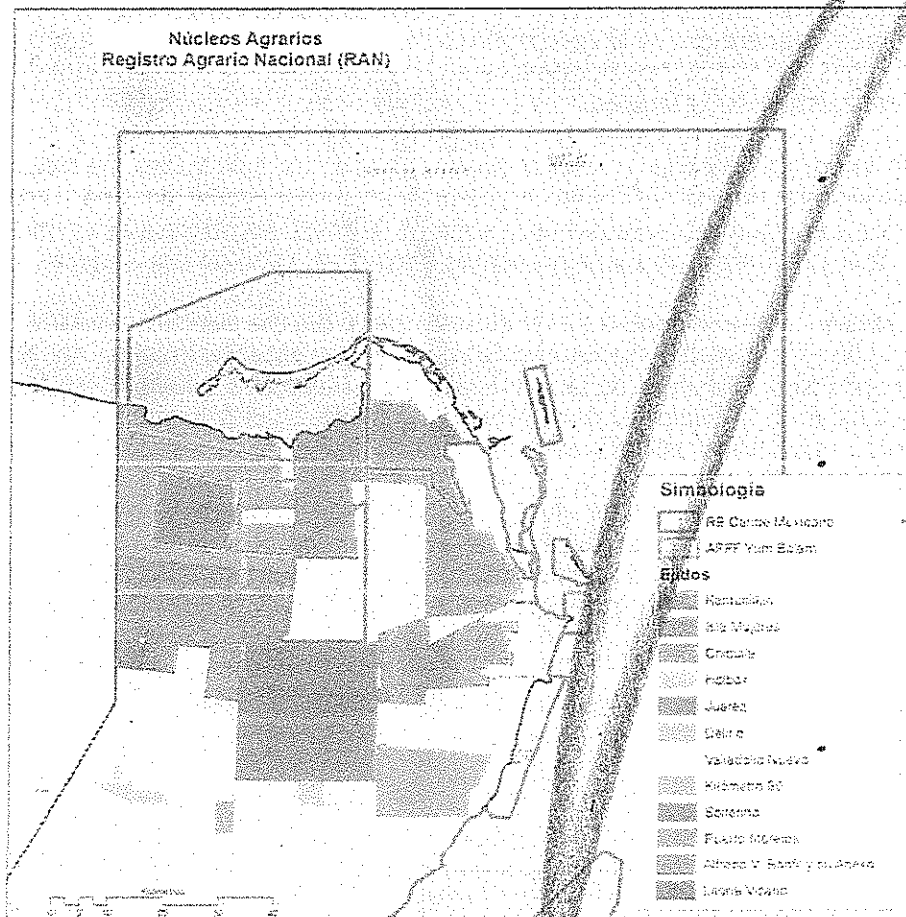
Lo anterior se puede apreciar en la siguiente imagen.



DIRECCIÓN REGIONAL PENÍNSULA DE YUCATÁN Y CARIBE MEXICANO

UNIDAD TÉCNICA DE CONSERVACIÓN Y MANEJO REGIONAL

OFICIO CIRCULAR No. F00.9.DRPYyCM.UTCMR.- 463/2016



3.- En cumplimiento con lo dispuesto por el Artículo 47 del Reglamento de la Ley General del Equilibrio Ecológico y la Protección al Ambiente, en materia de Áreas Naturales Protegidas, la CONANP a través de la Dirección Regional Península de Yucatán y Caribe se encuentra llevando a cabo reuniones de trabajo con los diferentes actores involucrados en el proyecto de Reserva de la Biosfera Caribe Mexicano, tal es el caso, de la reunión sostenida el pasado 12 de julio del presente año con representantes del Comisariado Ejidal de Isla Mujeres y del Ayuntamiento del Municipio de Isla Mujeres. En dicha reunión los asistentes solicitaron se excluyan de la propuesta de Reserva, 3 polígonos que constituyen parcelas ya asignadas a diversos ejidatarios. De igual forma, los representantes ejidales manifestaron la intención de desarrollar actividades turísticas de bajo impacto en el área conocida como Sabana Salsipuedes.

Durante la misma reunión los asistentes presentaron como alternativa para proteger las escorrentías y parte de la fractura de Holbox, la permanencia del polígono restante que

Página 3 de 4

Calle Venado No. 71. Retorno 8, Supermanzana 20, Manzana 18. Código Postal 77500. Cancún, Municipio de Benito Juárez, Quintana Roo

Tels. (998) 8 87 19 97 y 8 92 14 13 www.conanp.gob.mx/regiones/regionpeninsulaycaribe

000114



DIRECCIÓN REGIONAL PENÍNSULA DE YUCATÁN Y CARIBE MEXICANO

UNIDAD TÉCNICA DE CONSERVACIÓN Y MANEJO REGIONAL

OFICIO CIRCULAR No. F00.9.DRPYyCM.UTCMR.- 463/2016

contiene ecosistemas de humedales y manglares dentro del proyecto de Reserva de la Biosfera. De igual manera existe el compromiso de presentar y validar dicha propuesta ante la asamblea Ejidal, por lo cual nos ponemos a sus órdenes para que nos indique la fecha más adecuada para asistir a su asamblea.

Tomando en cuenta lo anterior, y con el fin de atender las solicitudes vertidas durante la reunión se concluyó que la CONANP trabajará en el desarrollo de una propuesta de subzonificación para que a través del Programa de Manejo se permita el aprovechamiento sustentable de los recursos naturales presentes dentro del Ejido de Isla Mujeres.

Por todo lo anterior y atendiendo a su derecho de petición, me permito enviarle en formato CD, la versión final del Estudio Previo Justificativo para el establecimiento del Área Natural Protegida denominada "Reserva de la Biosfera Caribe Mexicano", cuyo Aviso fue publicado en el Diario Oficial de la Federación el pasado 22 de abril del presente año, y en caso de tener comentarios al citado estudio, estos sean remitidos a esta Dirección Regional.

Por último, me permito informarle que el proyecto de Reserva Geohidrológica, es una propuesta a cargo del Gobierno del Estado de Quintana Roo y no así de la Comisión Nacional de Áreas Naturales Protegidas, por lo que sus fases de elaboración, integración, consulta y establecimiento son independientes a la propuesta de Reserva de la Biosfera Caribe Mexicano.

Sin otro particular, aprovecho la ocasión para enviarle un cordial saludo.

ATENTAMENTE,
EL DIRECTOR REGIONAL.

SECRETARÍA DE MEDIO AMBIENTE
Y RECURSOS NATURALES
COMISIÓN NACIONAL DE
ÁREAS NATURALES PROTEGIDAS
DIRECCIÓN REGIONAL
PENÍNSULA DE YUCATÁN Y CARIBE MEXICANO

BIOL. FRANCISCO RICARDO GÓMEZ LOZANO

"Por una cultura ecológica y el uso eficiente de papel, las copias de conocimiento de este oficio, se remiten por vía electrónica"

C.c.p.- Ing. Rafael Pacchiano Alamán.- Secretario de Medio Ambiente y recursos Naturales.- Para su conocimiento.
Lic. Alejandro del Mazo Maza.- Comisionado Nacional de Áreas Naturales Protegidas.- Para su superior conocimiento.
Biol. David Gutiérrez Carbonell.- Encargado de la Dirección General de Conservación para el Desarrollo de la CONANP.- Para su conocimiento.
Abog. Cinthya Aurora Pérez Tirado.- Encargada de la Dirección General de Operación Regional de la CONANP.- Mismo fin.
Biol. Nallely Hernández Palacios.- Subdirectora de la Unidad Técnica de Conservación y Manejo Regional.- Mismo fin.
Expediente.
Archivo (para descargo del folio de control de gestión CN/2016-0001280 y CN/0001356).

FRGL/fago

DIRECCIÓN REGIONAL PENÍNSULA DE YUCATÁN Y CARIBE MEXICANO

Quintana Roo, Yucatán y Campeche

UNIDAD TÉCNICA DE CONSERVACIÓN Y MANEJO REGIONAL

OFICIO CIRCULAR No. F00.9.DRPYyCM.UTCMR.-463/2016

Cancún, Benito Juárez, Quintana Roo, a 15 de julio de 2016

C. GASPAR KUMUL AY,
PRESIDENTE DEL COMISARIADO EJIDAL DE ISLA MUJERES

C. LEONARDO EUAN KUPUL,
PRESIDENTE DEL COMISARIADO EJIDAL DE KANTUNILKIN

C. JOSÉ CARDENAS DOMINGUEZ,
PRESIDENTE DEL COMISARIADO EJIDAL DE CHIQUILA

C. BENIGNO CORREA MOGUEL,
PRESIDENTE DEL COMISARIADO EJIDAL DE HOLBOX

C. JACOBO AY CHE,
PRESIDENTE DE LA RED DE EJIDOS INDÍGENAS DE LA ZONA MAYA, A.C.

C. MARGARITO CAMAAL MAY,
CONSEJERO NACIONAL POR EL ESTADO DE QUINTANA ROO DEL CONSEJO
CONSULTIVO DE LA COMISIÓN NACIONAL PARA EL DESARROLLO DE LOS PUEBLOS
INDÍGENAS

PRESENTE:

ASUNTO: Respuesta a su derecho de petición.

Hago referencia al escrito sin número, de fecha 28 de mayo de 2016, dirigido al Lic. Enrique Peña Nieto, Presidente Constitucional de los Estados Unidos Mexicanos, en atención al Lic. Rafael Pacchiano Alamán, Secretario de Medio Ambiente y Recursos Naturales (SEMARNAT), medio por el cual en ejercicio del derecho de petición que consagra el Artículo 8° Constitucional, los ejidos firmantes, fija su postura de oposición respecto del proyecto de creación del área natural protegida con el carácter de Reserva de la Biosfera conocida como Caribe Mexicano (sic)...., asunto que fue turnado para su atención a esta Dirección Regional Península de Yucatán y Caribe Mexicano.

Sobre este asunto, y con el fin de atender las inquietudes plasmadas en el escrito de referencia, se hacen las siguientes aclaraciones:

1.- Respecto a su preocupación sobre la afectación de los diferentes Ejidos del Estado de Quintana Roo por la expedición del Decreto de la Reserva de la Biosfera Caribe Mexicano le informo que, tal y como lo establece el Estudio Previo Justificativo (EPJ) que fue puesto a disposición del público a través del Aviso publicado el 23 de Abril del presente año en el Diario Oficial de la Federación, la Reserva de la Biosfera Caribe Mexicano, en su gran mayoría la superficie corresponde a un área amarina. Los

Página 1 de 4

Calle Venado No. 71, Retorno B, Supermanzana 20, Manzana 18. Código Postal 77500, Cancún, Municipio de Benito Juárez, Quintana Roo

Tels: (998) 8 87 19 97 y 8 92 14 13 www.conanp.gob.mx, regiondderyuc@conanp.gob.mx

COPIA

000115

DIRECCIÓN REGIONAL PENÍNSULA DE YUCATÁN Y CARIBE MEXICANO

Quintana Roo, Yucatán y Campeche

UNIDAD TÉCNICA DE CONSERVACIÓN Y MANEJO REGIONAL

OFICIO CIRCULAR No. F00.9.DRPYyCM.UTCMR.- 463/2016

polígonos terrestres inmersos en el citado estudio, corresponde únicamente al 2% de la superficie propuesta, los cuales se ubican en la porción norte del estado de Quintana Roo.

2.- Que derivado del proceso consulta de la propuesta de Reserva de la Biosfera Caribe Mexicano, que se ha estado llevando a cabo con diferentes sectores de la sociedad, se cuenta con la propuesta reiterada, que el Área de Protección de Flora y Fauna Yum Balam, establecida por Decreto Presidencia en fecha 06 de junio de 1994, permanezca con su decreto actual, sin incorporarla a la superficie de la propuesta de Reserva de la Biosfera. Por esta razón, los ejidos que formarían parte de la propuesta final del proyecto de área natural protegida son Kantunilkín, ubicado en el Municipio de Lázaro Cardenas, e Isla Mujeres, ubicado en el Municipio con el mismo nombre del Estado de Quintana Roo con los cuales se seguirá trabajando y realizando reuniones de consenso para definir y detallar sus polígonos.

De lo anterior, se presenta la siguiente tabla de los núcleos ejidos que firman su escrito, así como su relación con la propuesta de Reserva de la Biosfera Caribe Mexicano.

EJIDO FIRMANTE	EJIDOS MENCIONADOS EN EL EPJ	PROPUESTA ACTUAL DE RESERVA DE LA BIOSFERA CARIBE MEXICANO (sin incluir el polígono que comprende el Área de Protección de Flora y Fauna Yum Balam) derivado del proceso de consulta que se está llevando a cabo
Kantunilkín	Sí	Sí lo incluye
Isla Mujeres	Sí	Sí lo incluye
Chiquilá	Sí	No
Holbox	Sí	No
Alfredo V. Bonfil	No	No
Puerto Morelos	No	No
Leona Vicario	No	No
Solferino	No	No
Delirios	No	No
Kilómetro 80	No	No
Valladolid Nuevo	No	No
Juárez	No	No

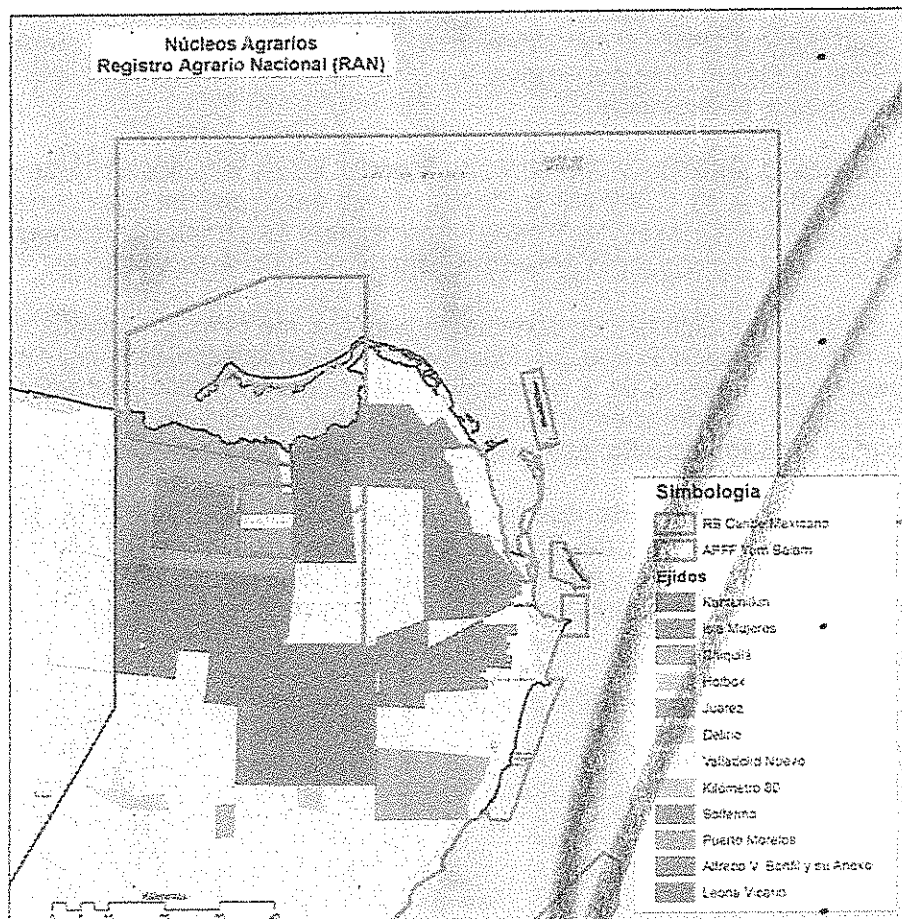
Lo anterior se puede apreciar en la siguiente imagen.

DIRECCIÓN REGIONAL PENÍNSULA DE YUCATÁN Y CARIBE MEXICANO

Quintana Roo, Yucatán y Campeche

UNIDAD TÉCNICA DE CONSERVACIÓN Y MANEJO REGIONAL

OFICIO CIRCULAR No. F00.9.DRPYyCM.UTCMR.- 463/2016



3.- En cumplimiento con lo dispuesto por el Artículo 47 del Reglamento de la Ley General del Equilibrio Ecológico y la Protección al Ambiente en materia de Áreas Naturales Protegidas, la CONANP a través de la Dirección Regional Península de Yucatán y Caribe se encuentra llevando a cabo reuniones de trabajo con los diferentes actores involucrados en el proyecto de Reserva de la Biosfera Caribe Mexicano, tal es el caso, de la reunión sostenida el pasado 12 de julio del presente año con representantes del Comisariado Ejidal de Isla Mujeres y del Ayuntamiento del Municipio de Isla Mujeres. En dicha reunión los asistentes solicitaron se excluyan de la propuesta de Reserva, 3 polígonos que constituyen parcelas ya asignadas a diversos ejidatarios. De igual forma, los representantes ejidales manifestaron la intención de desarrollar actividades turísticas de bajo impacto en el área conocida como Sabana Salsipuedes.

Durante la misma reunión los asistentes presentaron como alternativa para proteger las escorrentías y parte de la fractura de Holbox, la permanencia del polígono restante que

Página 3 de 4

Calle Venado No. 71, Retorno 8, Supermanzana 20, Manzana 18, Código Postal 77500, Cancún, Municipio de Benito Juárez, Quintana Roo

Tels: (998) 8 87 19 97 y 8 92 14 13 www.conanp.gob.mx regionpycm@conanp.gob.mx

DIRECCIÓN REGIONAL PENÍNSULA DE YUCATÁN Y CARIBE MEXICANO

UNIDAD TÉCNICA DE CONSERVACIÓN Y MANEJO REGIONAL

OFICIO CIRCULAR No. 000.9/DRPYyCM.UTCMR.- 463/2016

contiene ecosistemas de humedales y manglares dentro del proyecto de Reserva de la Biosfera. De igual manera existe el compromiso de presentar y validar dicha propuesta ante la asamblea Ejidal, por lo cual nos ponemos a sus órdenes para que nos indique la fecha más adecuada para asistir a su asamblea.

Tomando en cuenta lo anterior, y con el fin de atender las solicitudes vertidas durante la reunión se concluyó que la CONANP trabajara en el desarrollo de una propuesta de subzonificación para que a través del Programa de Manejo se permita el aprovechamiento sustentable de los recursos naturales presentes dentro del Ejido de Isla Mujeres.

Por todo lo anterior y atendiendo a su derecho de petición, me permito enviarle en formato CD, la versión final del Estudio Previo Justificativo para el establecimiento del Área Natural Protegida denominada "Reserva de la Biosfera Caribe Mexicano", cuyo Aviso fue publicado en el Diario Oficial de la Federación el pasado 22 de abril del presente año, y en caso de tener comentarios al citado estudio; estos sean remitidos a esta Dirección Regional.

Por último, me permito informarle que el proyecto de Reserva Geohidrológica, es una propuesta a cargo del Gobierno del Estado de Quintana Roo y no así de la Comisión Nacional de Áreas Naturales Protegidas, por lo que sus fases de elaboración, integración, consulta y establecimiento son independientes a la propuesta de Reserva de la Biosfera Caribe Mexicano.

Sin otro particular, aprovecho la ocasión para enviarle un cordial saludo.

ATENTAMENTE,
EL DIRECTOR REGIONAL.

BIOL. FRANCISCO RICARDO GÓMEZ LOZANO

SECRETARÍA DE MEDIO AMBIENTE
Y RECURSOS NATURALES
COMISIÓN NACIONAL DE
ÁREAS NATURALES PROTEGIDAS
DIRECCIÓN REGIONAL
PENÍNSULA DE YUCATÁN Y CARIBE MEXICANO

"Por una cultura ecológica y el uso eficiente de papel, las copias de conocimiento de este oficio, se remiten por vía electrónica"

C.c.e.p.- Ing. Rafael Pacchiano Alamán.- Secretario de Medio Ambiente y recursos Naturales.- Para su conocimiento.
Lic. Alejandro del Mazo Maza.- Comisionado Nacional de Áreas Naturales Protegidas.- Para su superior conocimiento.
Biol. David Gutiérrez Carbonell.- Encargado de la Dirección General de Conservación para el Desarrollo de la CONANP.- Para su conocimiento.
Abog. Cinthya Aurora Pérez Tirado.- Encargada de la Dirección General de Operación Regional de la CONANP.- Mismo fin.
Biol. Nallely Hernández Palacios.- Subdirectora de la Unidad Técnica de Conservación y Manejo Regional.- Mismo fin.
Expediente.
Archivo (para descargo del folio de control de gestión CN/2016-0001280 y CN/0001356).

FRGL/fabo

Recibido
31/11/2016
SEMARNAT



DIRECCIÓN REGIONAL PENÍNSULA DE YUCATÁN Y CARIBE MEXICANO

UNIDAD TÉCNICA DE CONSERVACIÓN Y MANEJO REGIONAL

OFICIO CIRCULAR No. F00.9.DRPYyCM.UTCMR.- 463/2016

Cancún, Benito Juárez, Quintana Roo, a 15 de julio de 2016

C. GASPAR KUMUL AY,
PRESIDENTE DEL COMISARIADO EJIDAL DE ISLA MUJERES

C. LEONARDO EUAN KUPUL,
PRESIDENTE DEL COMISARIADO EJIDAL DE KANTUNILKIN

C. JOSÉ CÁRDENAS DOMINGUEZ,
PRESIDENTE DEL COMISARIADO EJIDAL DE CHIQUILÁ

C. BENIGNO CORREA MOGUEL,
PRESIDENTE DEL COMISARIADO EJIDAL DE HOLBOX

C. JACOBO AY CHE,
PRESIDENTE DE LA RED DE EJIDOS INDÍGENAS DE LA ZONA MAYA, A.C.

C. MARGARITO CAMAAL MAY,
CONSEJERO NACIONAL POR EL ESTADO DE QUINTANA ROO DEL CONSEJO
CONSULTIVO DE LA COMISIÓN NACIONAL PARA EL DESARROLLO DE LOS PUEBLOS
INDÍGENAS

PRESENTE:

ASUNTO: Respuesta a su derecho de petición.

Hago referencia al escrito sin número, de fecha 28 de mayo de 2016, dirigido al Lic. Enrique Peña Nieto, Presidente Constitucional de los Estados Unidos Mexicanos, en atención al Lic. Rafael Pacchiano Alamán, Secretario de Medio Ambiente y Recursos Naturales (SEMARNAT), medio por el cual en ejercicio del derecho de petición que consagra el Artículo 8º Constitucional, los ejidos firmantes, fija su postura de oposición respecto del proyecto de creación del área natural protegida con el carácter de Reserva de la Biosfera conocida como Caribe Mexicano (sic), asunto que fue turnado para su atención a esta Dirección Regional Península de Yucatán y Caribe Mexicano.

Sobre este asunto, y con el fin de atender las inquietudes plasmadas en el escrito de referencia, se hacen las siguientes aclaraciones:

1.- Respecto a su preocupación sobre la afectación de los diferentes Ejidos del Estado de Quintana Roo por la expedición del Decreto de la Reserva de la Biosfera Caribe Mexicano le informo que, tal y como lo establece el Estudio Previo Justificativo (EPJ) que fue puesto a disposición del público a través del Aviso publicado el 23 de Abril del presente año en el Diario Oficial de la Federación, la Reserva de la Biosfera Caribe Mexicano, en su gran mayoría la superficie corresponde a un área amarina. Los

Página 1 de 4

Calle Venado No. 71, Retorno 8, Supermanzana 20, Manzana 18, Código Postal 77500, Cancún, Municipio de Benito Juárez, Quintana Roo

Tels: (998) 6 87 19 97 y 8 92 14 13 www.conanp.gob.mx, regionpdeyu@conanp.gob.mx

RECIBIDO
31/11/2016

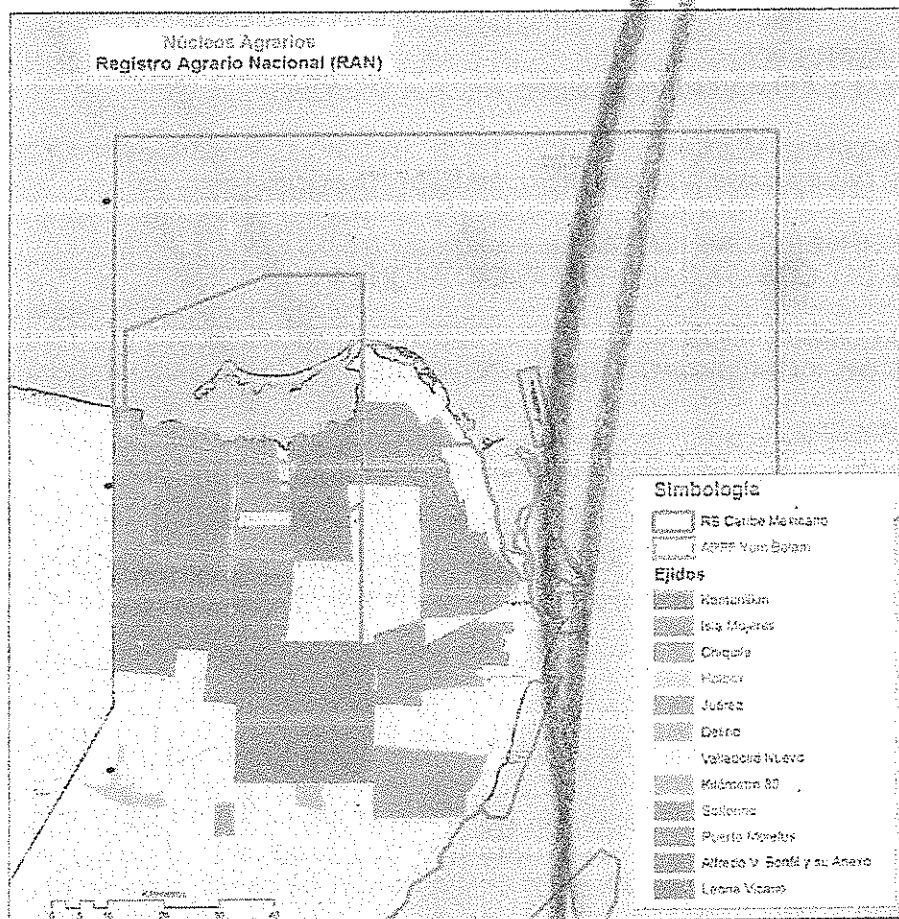

000117

DIRECCIÓN REGIONAL PENÍNSULA DE YUCATÁN Y CARIBE MEXICANO

Carretera Roo, Yucatán y Campeche

UNIDAD TÉCNICA DE CONSERVACIÓN Y MANEJO REGIONAL

OFICIO CIRCULAR No. F00.9.DRPY/CM.UTCMR.- 463/2016



3.- En cumplimiento con lo dispuesto por el Artículo 47 del Reglamento de la Ley General del Equilibrio Ecológico y la Protección al Ambiente en materia de Áreas Naturales Protegidas, la CONANP a través de la Dirección Regional Península de Yucatán y Caribe se encuentra llevando a cabo reuniones de trabajo con los diferentes actores involucrados en el proyecto de Reserva de la Biosfera Caribe Mexicano, tal es el caso, de la reunión sostenida el pasado 12 de julio del presente año con representantes del Comisariado Ejidal de Isla Mujeres y del Ayuntamiento del Municipio de Isla Mujeres. En dicha reunión los asistentes solicitaron se excluyan de la propuesta de Reserva, 3 polígonos que constituyen parcelas ya asignadas a diversos ejidatarios. De igual forma, los representantes ejidales manifestaron la intención de desarrollar actividades turísticas de bajo impacto en el área conocida como Sabana Salsipuedes.

Durante la misma reunión los asistentes presentaron como alternativa para proteger las escorrentías y parte de la fractura de Holbox, la permanencia del polígono restante que

Página 3 de 4





DIRECCIÓN REGIONAL PENÍNSULA DE YUCATÁN Y CARIBE MEXICANO

Quintana Roo, Yucatán y Campeche

UNIDAD TÉCNICA DE CONSERVACIÓN Y MANEJO REGIONAL

OFICIO No. F00.9.DRPYyCM.UTCMR-886/2016

Cancún, Quintana Roo, a 03 de noviembre de 2016

C.P.C. MARIA ELENA MATA PINEDA

PRESIDENTE

CONSEJO COORDINADOR EMPRESARIAL DE LA RIVIERA MAYA, A.C.

P R E S E N T E

ASUNTO: Respuesta a las opiniones recibidas respecto al Proyecto de Decreto de la Reserva de la Biosfera Caribe Mexicano.

En atención a los escritos del Consejo Coordinador Empresarial de la Riviera Maya, A.C. (CCERM), de fechas 6, 12, 23, 27 y 30 de septiembre, y 7 de octubre del año en curso, turnados a esta Dirección Regional para su atención, mediante los cuales ese Consejo emite opinión al proyecto de Reserva de la Biosfera Caribe Mexicano (RBCM), ubicada frente a Quintana Roo, cuyo Aviso fue publicado en el Diario Oficial de la Federación el 22 de abril pasado, en el que se informa al público en general que está a disposición el Estudio Previo Justificativo (EPJ) para la expedición del Decreto por el que se pretende declarar el área natural protegida.

Sobre el particular, esta Comisión Nacional agradece al Consejo Coordinador las diversas opiniones y el interés para el establecimiento de la Reserva de la Biosfera Caribe Mexicano, por lo que una vez analizadas las observaciones, le comento lo siguiente:

Con relación a los planteamientos del polígono de la RBCM, relativos a:

- Conservar la primera propuesta de CONANP, con la franja paralela a la costa a partir de 100 m de la línea costera que incluye toda la zona marina del territorio de la Riviera Maya, que abarca desde el sur de Puerto Morelos hasta el poblado de Punta Allen, incluyendo la zona entre Playa del Carmen y Punta Venado.
- Conservar la protección en la zona marina entre Playa del Carmen y Cozumel.
- Incluir todos los arrecifes de Playa del Carmen y todos los sitios de buceo.
- Incluir el área de navegación de los ferrys entre Cozumel y Playa del Carmen por ser derechos adquiridos.
- Inconsistencias e incongruencias del borrador de Decreto por la exclusión de la zona marítima entre Playa del Carmen y Cozumel y entre Playa del Carmen y Punta Venado, que se contraponen a las acciones de adaptación para enfrentar efectos adversos del cambio climático.
- Incumplimiento de las recomendaciones internacionales para creación de ANP marinas, que recomiendan el trazo de líneas rectas y disminución de efecto de borde.

Página 1 de 4

Calle Venado No. 71, Retorno B, Supermanzana 20, Manzana 18, Código Postal 77500, Cancún, Municipio de Benito Juárez, Quintana Roo

Tels: (998) 8 87 19 97 y 8 92 14 13 www.conanp.gob.mx regiondevic@conanp.gob.mx

COPIA
AUTÉNTICA
DE
LA
ACTA
DE
LA
REUNIÓN
DE
LA
COMISIÓN
NACIONAL
DE
ÁREAS
NATURALES
PROTEGIDAS
DIRECCIÓN
REGIONAL
PENÍNSULA
DE
YUCATÁN
Y
CARIBE
MEXICANO
CANCÚN, QUINTANA ROO, A 03 DE NOVIEMBRE DE 2016

000118

Reserva de la Biosfera Caribe Mexicano, derivado del AVISO publicado por la Secretaría de Medio Ambiente y Recursos Naturales el 22 de Abril del 2016 en el Diario Oficial de la Federación.

Sin más por el momento, le envío un cordial saludo.

Favor de confirmar de recibido.

Tania

Gómez Zúñiga

Unidad Técnica de Conservación y Manejo
Regional

Dirección Regional Península de Yucatán y
Caribe Mexicano, CONANP

09 33 02 14 13/287 19 69 Ext. 16905

tzuniga@conanp.gob.mx

011 22 9371 420 ext.

SEMARNAT





DIRECCIÓN REGIONAL PENÍNSULA DE YUCATÁN Y CARIBE MEXICANO
Quintana Roo, Yucatán y Campeche

UNIDAD TÉCNICA DE CONSERVACIÓN Y MANEJO REGIONAL

OFICIO No. F00.9:DRPYyCM.UTCMR.-886/2016

Al respecto, como lo menciona el Aviso arriba citado, el EPJ se puso a disposición para opinión del Estado, municipios, dependencias de la Administración Pública Federal, organizaciones sociales, públicas o privadas, pueblos indígenas, personas físicas o morales, universidades, centros de investigación, instituciones y organizaciones de los sectores público, social y privado, y todos los interesados en el establecimiento, administración y vigilancia del área de referencia. Esta Comisión Nacional tomó en cuenta las opiniones enviadas por los distintos actores, en cumplimiento a los artículos 58 de la Ley General del Equilibrio Ecológico y la Protección al Ambiente y 47 de su Reglamento en materia de Áreas Naturales Protegidas. Por lo anterior, la mayor precisión en la delimitación de la línea de costa, y las zonas de exclusión marinas referidas en sus comentarios, atienden criterios ecológicos, sociales y económicos, recibidos durante la consulta realizada.

Referente a su comentario de que la propuesta actual de la RBCM deja sin protección de manera total o parcial a los objetos de conservación planteados en el EPJ, como arrecifes coralinos, el Sistema Arrecifal Mesoamericano, especies en riesgo, congregaciones de especies marinas de alto interés turístico (reflejadas en sitios de buceo), mamíferos presentes, servicios ambientales y conectividad ecológica, se señaló que en el diseño de la propuesta actual se consideraron estos elementos, de manera general en el área, como lo menciona el EPJ, así como particularmente con el apoyo de sustento técnico y visitas de validación en campo.

Derivado de lo anterior, y de forma particular a sus propuestas de inclusión de la porción marina entre Playa del Carmen y Cozumel, y desde el sur de Puerto Morelos hasta el poblado de Punta Allen, incluyendo la zona entre Playa del Carmen y Punta Venado, le comento que derivado de la información técnica recabada y las salidas de campo mencionadas, mismas que justifican la presencia de arrecifes en buen estado de conservación -incluyendo puntos de interés ubicados en su escrito-, así como los sitios de agregación de tiburón toro y de otras especies identificadas como relevantes ambientalmente, se han mantenido áreas dentro del polígono de la RBCM, así como los sitios que en la actualidad son utilizados para el desarrollo de actividades de interacción y avistamiento de vida silvestre (con tiburón toro principalmente).

Por otra parte, cabe mencionar que de acuerdo con la CONABIO¹, el proyecto del Sistema Arrecifal Mesoamericano es una iniciativa de Guatemala, Honduras, Belice y México, financiada por los gobiernos de estos países y por el Fondo Mundial para el Medio Ambiente (GEF, por sus siglas en inglés) para fortalecer y coordinar políticas nacionales, reglamentaciones y disposiciones institucionales dirigidas a la conservación y el uso sustentable de este sistema arrecifal, y no para la creación de un área natural protegida de la totalidad del sistema. No omito enfatizar que preexisten otras áreas naturales protegidas federales que contribuyen de forma complementaria con la RBCM para la protección efectiva del Sistema Arrecifal Mesoamericano.

En otro tema, el CCERM opina que el Programa de Manejo del ANP debe garantizar la formulación y ejecución de un plan de manejo integral que incluya y garantice de forma

¹ http://www.biodiversidad.gob.mx/pais/pdf/CapNatMex/Vol%20III/10_Regiones%20prioritarias%20y%20planeacion%20para%20la%20conservaci.pdf





DIRECCIÓN REGIONAL PENÍNSULA DE YUCATÁN Y CARIBE MEXICANO

Quintana Roo, Yucatán y Campeche

UNIDAD TÉCNICA DE CONSERVACIÓN Y MANEJO REGIONAL

OFICIO No. F00.9.DRPYyCM.UTCMR.-886/2016

explicita un Programa Integral de Aprovechamiento de Bancos de Arena, en coordinación con el Programa Integral de Mantenimiento y Recuperación de Playas, así como garantizar un Plan de Manejo Integral de Sargazo, por lo que sus sugerencias serán consideradas en la elaboración del programa de manejo respectivo, que se realizará de conformidad con los artículos 65 y 66 de la LGEEPA atendiendo el carácter participativo.

Respecto a su petición sobre actividades permitidas y prohibidas siguientes: garantizar la posibilidad de construir arrecifes artificiales y prohibir la construcción de espigones, escolleras, desarrollos hoteleros submarinos, dragados para construcción, nuevas rutas de navegación, puertos de cruceros en la costa de la Riviera Maya, carga, descarga, tránsito marítimo y almacenamiento de hidrocarburos dentro del polígono y su zona de influencia y canales o cuerpos de agua continental conectados a la ANP, le comento que en su atención hemos incorporado las peticiones procedentes que son atribución y competencia de esta Secretaría de Medio Ambiente y Recursos Naturales, sin menoscabo de la legislación aplicable en las materias de infraestructura portuaria, navegación, turismo, vertimientos, entre otras. Por ejemplo, establecer las Zonas de Salvaguarda es una competencia exclusiva de la Secretaría de Energía, mientras que la modificación de los términos y condicionantes de los permisos de vertimientos para la autorización de las Zonas de Tiro es competencia de la Secretaría de Marina.

Relativo a garantizar la elaboración y actualización de estudios de capacidad de carga, la participación de las partes interesadas en la elaboración del plan de manejo y la transparencia de la información, le informo que la LGEEPA y su reglamento en materia de áreas naturales protegidas, establece la obligatoriedad correspondiente, para los tópicos señalados por Usted.

Con respecto a los textos sugeridos para la inclusión en el Proyecto de Decreto, le informo:

No.	Apartado	Observación	Se toma en cuenta para su procedencia o improcedencia.
1	Considerando	Introducir la protección, gestión, ordenación y valor de paisaje natural.	Improcedente, toda vez que es inexistente la fundamentación y motivación en el marco jurídico vigente.
2	Artículo Tercero	Reforzar el concepto de valor de paisaje natural.	Improcedente, toda vez que es inexistente la fundamentación y motivación en el marco jurídico vigente.
3	Artículo Cuarto	Incorporar con base a las autorizaciones en materia de impacto ambiental.	El artículo décimo tercero del Proyecto de Decreto indica lo siguiente: Cualquier obra o actividad pública o privada que se pretenda realizar dentro de la reserva de la biosfera Caribe Mexicano deberá sujetarse a las modalidades y lineamientos establecidos en este Decreto, en el programa de manejo del área y en las demás disposiciones jurídicas aplicables.
4	Artículo Quinto	Incorporar con base a las autorizaciones en materia de impacto ambiental.	Asimismo, quienes pretendan realizar dichas obras





DIRECCIÓN REGIONAL PENÍNSULA DE YUCATÁN Y CARIBE MEXICANO

Quintana Roo, Yucatán y Campeche

UNIDAD TÉCNICA DE CONSERVACIÓN Y MANEJO REGIONAL

OFICIO No. F00.9.DRPYyCM.UTCMR.-886/2016

5	Artículo Séptimo	Incorporar con base a las autorizaciones en materia de impacto ambiental.	o actividades deberán contar, en su caso, y previamente a su ejecución, con la autorización en materia de impacto ambiental correspondiente en los términos de la Ley General del Equilibrio Ecológico y la Protección al Ambiente y su Reglamento en materia de Evaluación del Impacto Ambiental, independientemente del otorgamiento de permisos, licencias y autorizaciones que deban expedir otras autoridades, conforme a las disposiciones jurídicas que correspondan
6	Artículo Octavo	Incorporar 100 metros mínimo alrededor de las estructuras arrecifales.	Será retomado durante la elaboración del Programa de Manejo.
7	Artículo Octavo	Incorporar con base a las autorizaciones en materia de impacto ambiental.	Aplica respuesta de los numerales 3,4 y 5
8	Artículo Noveno	Incluir nuevas prohibiciones: infraestructura turística, zonas de tiro y para la navegación.	Será retomado durante la elaboración del Programa de Manejo.
9	Artículo Noveno	Regulación sobre manejo de Hidrocarburos.	Procedente, cuyo fundamento es el artículo 41 de la Ley de Hidrocarburos.
10	Artículo Noveno, fracción VIII	Proyectos de recuperación de playas y construcción de arrecifes artificiales.	Procedente, se incorporó la petición en la fracción XII, del mismo artículo.

Sin más por el momento, le envío saludos cordiales.

ATENTAMENTE
EL DIRECTOR REGIONAL

BIOL. FRANCISCO RICARDO GÓMEZ LOZANO

"Por un uso eficiente de papel, las siguientes copias de conocimiento de este oficio, se remiten por vía electrónica"

C.c.p.- Lic. Alejandro del Mazo Maza.- Comisión Nacional de Áreas Naturales Protegidas
Jorge Legorreta Ordorica.- Titular de la Unidad Coordinadora de Participación y Transparencia. SEMARNAT.- jose.bravo@semarnat.gob.mx victor.larraguivel@semarnat.gob.mx en atención a la solicitud de identificación 20161001MAPMTVEX
BIOL. David Gutiérrez Carbonell.- Encargado de la Dirección General de Conservación y Protección Ambiental, CONANP.
Ing. Alejandro Rafael Nyssen Ocaranza.- Director General de Operación y Mantenimiento, CONANP.
Para descargo de los VG 2792, 2872, 3008 y 3093.
Expediente.

NHP/TGZ



Página 4 de 4

Calle Venado No. 71, Retorno 8, Supermanzana 20, Manzana 18, Código Postal 77500, Cancún, Municipio de Benito Juárez, Quintana Roo

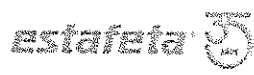
Tels: (998) 8 87 19 97 y 8 92 14 13 www.conanp.gob.mx regionndcyur@conanp.gob.mx



000120

ORIGINAL TEXT

COPIA



Estimado cliente:

Estafeta agradece su preferencia. A continuación, encontrará el comprobante de entrega de su envío:

Número de guía: 804811587824A600459388

Garantía del servicio: Entrega garantizada al siguiente día hábil (lunes a viernes)

Fecha de envío: 08/11/2016 02:05 P. M.


Fecha de entrega: 09/11/2016 02:47 P. M.

Recibió: SDR:ANALLELY LEON

Lugar de entrega: Playa del Carmen

Referencia:

Firma de Recibido:



Atentamente

Estafeta Mexicana S.A. de C.V.

Lo invitamos a seguir al pendiente de las promociones en nuestros servicios, a través de nuestra página de Internet y redes sociales.

Facebook: estafetamx
Twitter: @estafeta
www.estafeta.com

Sistema de rastreo Estafeta 14/11/2016 01:38:18 p. m.

Maria Del Rocio Bravo Xicoténcatl

De: Tania Gomez Zuniga
Enviado el: lunes, 7 de noviembre de 2016 12:48 p. m.
Para: Nallely Hernandez Palacios; Maria Del Rocio Bravo Xicoténcatl; Lilian Irasema Torija Lazcano; Cesar Sanchez Ibarra
Asunto: RV: RBCM Respuesta CCE

Marca de seguimiento: Seguimiento
Estado de marca: Marcado

Reenvío para su conocimiento.

De: C.P.C. María Elena Mata Pineda [<mailto:consejocoordinadorrm@gmail.com>]
Enviado el: lunes, 7 de noviembre de 2016 11:07 a. m.
Para: Tania Gomez Zuniga
Asunto: Re: RBCM Respuesta CCE

Buenos días, gracias confirmo de recibido-

Saludos

C.P.C. María Elena Mata Pineda
Presidente



Calle 6 Bis Altos entre 25 y 30 Avenidas
Colonia Centro
Playa del Carmen,
Quintana Roo
Tel. Oficina 9848033456

El 4 de noviembre de 2016, 13:59, Tania Gomez Zuniga <tzuniga@conanp.gob.mx> escribió:

C.P.C. MARÍA ELENA MATA PINEDA
PRESIDENTE DEL CONSEJO COORDINADOR
EMPRESARIAL DE LA RIVIERA MAYA, A.C.
P R E S E N T E

Por indicación del Biol. Francisco Ricardo Gómez, Director Regional Península de Yucatán y Caribe Mexicano, adjunto se envía copia del oficio No. F00.9.DRPYyCM.UTCMR.-886/2016, a través del cual se responde a sus opiniones sobre el Aviso de Decreto del área natural protegida

000112

RECEIVED
SECRETARÍA DE MEDIO AMBIENTE Y ENERGÍA
DIRECCIÓN GENERAL DE ASSESORIA JURÍDICA
11/11/2016

RESINTEXTO



DIRECCIÓN REGIONAL PENÍNSULA DE YUCATÁN Y CARIBE MEXICANO

Quintana Roo, Yucatán y Campeche

UNIDAD TÉCNICA DE CONSERVACIÓN Y MANEJO REGIONAL

OFICIO No. F00.9.DRPYyCM.UTCMR.-869/2016

Cancún, Quintana Roo, a 26 de octubre de 2016

ACLISE

MARCO VINICIO JAVIER GALLARDO ESPINOZA

REPRESENTANTE LEGAL DE:

INVERSIONES COZUMEL ALDORA, S.A. DE C.V.

Calle Jaleb No. 7, manzana 1, supermanzana 20, Cancún, Quintana Roo, México

Autorizados: Graciela Elena Flamenco Reyes, Miguel Aburto López y

Blanca Perla Amezcúta Miranda

P R E S E N T E

*Recibido*ASUNTO: Respuesta a la opinión recibida respecto al
Aviso de Decreto de la Reserva de la
Biosfera Caribe Mexicano.*20/10/2016*

Me refiero a su escrito sin número, de fecha 03 de octubre de 2016, recibido en esta Dirección Regional el día 18 del mismo mes y año, medio por el cual su representada, emite opinión respecto al Aviso publicado en el DOF el 22 de abril de 2016, para el establecimiento del área natural protegida Reserva de la Biosfera Caribe Mexicano (RBCM), y adjunta a su escrito copia de 10 planos cartográficos de ubicación.


Sobre el particular, esta Comisión Nacional agradece su participación y comentarios enviados, los cuales se suman al proceso de consulta de opinión llevado a cabo en concordancia con el artículo 47 de la LGEEPA, y sobre los cuales me permito comentarle lo siguiente:

Como parte del proceso de consulta y las reuniones de trabajo realizadas tanto a nivel central, regional y local se contó con la participación de diferentes sectores, entre los que se encuentran el pesquero, turístico, académico, social, ejidal y gubernamental, logrando una amplia retribución de información, misma que incluye aspectos técnico-científicos, sociales y económicos, que integrada con las opiniones recibidas por escrito de los diferentes actores -como el que amablemente nos hace llegar-, así como con la información existente en esta Comisión Nacional, se cuenta con propuestas de modificación al polígono general y sus zonas núcleo, de las cuales se enlistan algunas de las más representativas:

- El APFF Yum Balam y la RB Tiburón Ballena, contempladas inicialmente dentro del polígono de la RBCM, permanecerán con su decreto de establecimiento y superficie vigente; no formarán parte de la Reserva de la Biosfera Caribe Mexicano.
- Los humedales que estarían siendo protegidos por la Reserva de la Biosfera Caribe Mexicano serían los ubicados en Boca Iglesias y al oeste de la Laguna Chachmochuch.
- Exclusión de la porción marina inmediata al continente, en algunos sitios con ausencia de objetos de conservación relevantes y con intensa actividad turística, con el fin de disminuir los conflictos con la actividad náutica y turística.
- De manera general, la propuesta no incluye a la Zona Federal Marítimo Terrestre, sino solamente en las superficies que corresponden a los Acuerdos de destino al servicio de la CONANP, ubicados i) en la Playa Tortuguera Xcacel, y ii) en las playas



002123

DIRECCIÓN REGIONAL PENÍNSULA DE YUCATÁN Y CARIBE MEXICANO
Quintana Roo, Yucatán y Campeche

UNIDAD TÉCNICA DE CONSERVACIÓN Y MANEJO REGIONAL

OFICIO No. F00.9.DRPYyCM.UTCMR.-869/2016

- adyacentes al Parque Nacional Tulum, ambos correspondientes al municipio de Tulum, Estado de Quintana Roo, así como las zonas federales de los bordes de las lagunas Boca Iglesias y Chacmochuch.
- e) Establecimiento de las siguientes zonas:
- Zonas núcleo
 - Humedales de Boca Iglesias
 - Laguna de Chacmochuch
 - Xcabel-Xcabelito
 - Zonas Núcleo profundas
 - Colinas Submarinas
 - Banco Chinchorro Profundo
 - Montes Submarinos
- f) Se realizó una ampliación en el polígono hasta coincidir con el límite de la Zona Económica Exclusiva, en su porción sur.

Sobre su comentario referente a:

- *"Debido a la actividad inminente que realiza mi representada, aunado los proyectos de inversión en las zonas federales marítimo terrestres concesionadas, así como la infraestructura portuaria ubicada en las coordenadas DESCRITAS EN EL PLANO QUE SE ADJUNTA AL PRESENTE ESCRITO COMO ANEXO 2, atentamente le solicito a Usted tenga a bien excluir del Decreto pretendido, las áreas que se establecen en el plano que en archivo electrónico acompaño a este escrito.*

Al respecto le hacemos las siguientes precisiones: i) el escrito en mención fue entregado en las oficinas de esta Dirección Regional en conjunto con otros 3 escritos (correspondientes a opiniones de diversas empresas y signadas por usted, en su carácter de representante legal), mismos que estaban acompañados con un solo anexo cartográfico, ii) dicho anexo contiene 10 planos cartográficos de ubicación; ninguno con el nombre de "ANEXO 2" ni alguna indicación de cuál de los 10 mapas corresponde a cada escrito, iii) Respecto a la concesión de zona federal y al permiso para operar el el muelle Municipio de Cozumel (sic), referidos en su escrito, no fueron proporcionados como soporte documental. No obstante lo anterior, como se comentó líneas arriba, se reitera el hecho de que la propuesta de Reserva de la Biosfera Caribe Mexicano no incluye la Zona Federal Marítimo Terrestre, con excepción de las superficies marcadas en el inciso d), y los polígonos de concesiones e infraestructura portuaria (otorgados por la Administración Portuaria Integral de Quintana Roo) mismos que han sido excluidos de la poligonal, por lo que no existe afectación a las zonas federales restantes, ni a la infraestructura portuaria referida.

Asimismo, le comento que dicha Reserva de la Biosfera tiene como uno de sus pilares el aprovechamiento sustentable de los recursos naturales (entre los que se encuentra la pesca y el turismo), por lo que los usuarios o prestadores de servicios que realizan actividades a través de permisos o concesiones emitidas por la autoridad competente, en esa superficie, podrán seguir realizándolas de acuerdo con la normatividad vigente.





DIRECCIÓN REGIONAL PENÍNSULA DE YUCATÁN Y CARIBE MEXICANO

Quintana Roo, Yucatán y Campeche

UNIDAD TÉCNICA DE CONSERVACIÓN Y MANEJO REGIONAL

OFICIO No. F00.9.DRPYyCM.UTCMR.-869/2016

Sobre su comentario referente a:

- "Se incluya a representantes de la empresa INVERSIONES COZUMEL ALDORA, S.A. DE C.V., para participar en todo lo que conlleve a la elaboración y formulación del citado Aviso y el Decreto del pretendido, toda vez que es de nuestro interés dicha participación".

Le comento que las fases restantes para la publicación oficial del decreto de establecimiento de la Reserva de la Biosfera Caribe Mexicano son abiertas al público en general, por parte de esta Comisión Nacional de Áreas Naturales Protegidas, así como durante el proceso de consulta pública en el portal de la Comisión Federal de Mejora Regulatoria de la Secretaría de Economía. Por otra parte, el proceso de integración del Programa de Manejo se realizará de forma participativa de conformidad con los artículos 65 de la LGEEPA, 72 y 73 de su Reglamento en Materia de Áreas Naturales Protegidas, en el cual se invitará a los sectores relacionados con la conservación y uso del área, además de estar abierto a todas las personas interesadas, con el fin construir de maneja conjunta las estrategias, lineamientos, subzonificación y demás apartados que lo integran, respetando en todo momento las actividades que ya se vienen desarrollando.

Finalmente, esta Comisión Nacional agradece interés en el proceso, en espera de seguir contando con su participación durante ésta y las siguientes fases que acompañan el establecimiento y manejo de las áreas naturales protegidas, lo cual permitirá fortalecer la conservación y el desarrollo sustentable del Caribe Mexicano.

Sin otro particular, le envió un cordial saludo.

ATENTAMENTE
"EL DIRECTOR REGIONAL"

FRANCISCO RICARDO GÓMEZ LOZANO


"Por un uso eficiente de papel, las siguientes copias de conocimiento de este oficio, se remiten por vía electrónica"

C.c.e.p.- Lic. Alejandro del Mazo Maza.- Comisionado Nacional de Áreas Naturales Protegidas.
Biol. David Gutiérrez Carbonell.- Encargado de la Dirección General de Conservación para el Desarrollo, CONANP.
Ing. Alejandro Rafael Nyssen Ocaranza.- Director General de Operación Regional, CONANP.
Expediente.

FA00/MSP/TCZ



ORIGINAL TEXT



DIRECCIÓN REGIONAL PENÍNSULA DE YUCATÁN Y CARIBE MEXICANO

Quintana Roo, Yucatán y Campeche

UNIDAD TÉCNICA DE CONSERVACIÓN Y MANEJO REGIONAL

OFICIO No. F00.9.DRPYyCM.UTCMR.-872/2016

ACUSE

Cancún, Quintana Roo, a 26 de octubre de 2016

MARCO VINICIO JAVIER GALLARDO ESPINOZA
REPRESENTANTE LEGAL DE INMOBILIARIA PUERTO GMO, S.A. DE C.V.
Calle Jaleb No. 7, manzana 1, supermanzana 20, Cancún, Quintana Roo, México
Autorizados: Graciela Elena Flamenco Reyes, Miguel Aburto López y
Blanca Perla Armezquita Miranda

PRESENTE

Recebi

ASUNTO: Respuesta a la opinión recibida respecto al
Aviso de Decreto de la Reserva de la
Biosfera Caribe Mexicano.

Me refiero a su escrito sin número, de fecha 03 de octubre de 2016, recibido en esta Dirección Regional el día 18 del mismo mes y año, medio por el cual su representada emite opinión respecto al Aviso publicado en el DOF el 22 de abril de 2016, para el establecimiento del área natural protegida Reserva de la Biosfera Caribe Mexicano (RBCM), y adjunta a su escrito copia de 10 planos cartográficos de ubicación.

Sobre el particular, esta Comisión Nacional agradece su participación y comentarios enviados, los cuales se suman al proceso de consulta de opinión llevado a cabo en concordancia con el artículo 47 de la LGEEPA, y sobre los cuales me permito comentarle lo siguiente:

Como parte del proceso de consulta y las reuniones de trabajo realizadas tanto a nivel central, regional y local se contó con la participación de diferentes sectores, entre los que se encuentran el pesquero, turístico, académico, social, civil y gubernamental, logrando una amplia retribución de información, misma que incluye aspectos técnico-científicos, sociales y económicos, que integrada con las opiniones recibidas por escrito de los diferentes actores -como el que amablemente nos hace llegar- así como con la información existente en esta Comisión Nacional, se cuenta con propuestas de modificación al polígono general y sus zonas núcleo, de las cuales se enlistan algunas de las más representativas:

- El APFF Yum Balam y la RB Tiburón Ballena, contempladas inicialmente dentro del polígono de la RBCM, permanecerán con su decreto de establecimiento y superficie vigente; no formarán parte de la Reserva de la Biosfera Caribe Mexicano.
- Los humedales que estarían siendo protegidos por la Reserva de la Biosfera Caribe Mexicano serían los ubicados en Boca Iglesias y al oeste de la Laguna Chacmochoch.
- Exclusión de la porción marina inmediata al continente, en algunos sitios con ausencia de objetos de conservación relevantes y con intensa actividad turística, con el fin de disminuir los conflictos con la actividad náutica y turística.
- De manera general, la propuesta no incluye a la Zona Federal Marítimo Terrestre, sino solamente en las superficies que corresponden a los Acuerdos de destino al servicio de la CONANP, ubicados i) en la Playa Tortuguera Xcacel, y ii) en las playas adyacentes al Parque Nacional Tulum, ambos correspondientes al municipio de

COTEJADO



000125

DIRECCIÓN REGIONAL PENÍNSULA DE YUCATÁN Y CARIBE MEXICANO

Quintana Roo, Yucatán y Campeche

UNIDAD TÉCNICA DE CONSERVACIÓN Y MANEJO REGIONAL

OFICIO No. F00.9.DRPYyCM.UTCMR.-872/2016

Tulum, Estado de Quintana Roo, así como las zonas federales de los bordes de las lagunas Boca Iglesias y Chacmochuch.

e) Establecimiento de las siguientes zonas:

Zonas núcleo

- Humedales de Boca Iglesias
- Laguna de Chacmochuch
- Xcaci-Xcaci

Zonas Núcleo profundas

- Colinas Submarinas
- Banco Chinchorro Profundo
- Montes Submarinos

f) Se realizó una ampliación en el polígono hasta coincidir con el límite de la Zona Económica Exclusiva, en su porción sur.

Sobre su comentario referente a:

- "Debido a la actividad inminente que realiza mi representada, aunado los proyectos de inversión en las zonas federales marítimo terrestres concesionadas, así como la infraestructura portuaria ubicada en las coordenadas DESCRITAS EN EL PLANO QUE SE ADJUNTA AL PRESENTE ESCRITO COMO ANEXO 2, atentamente le solicito a Usted tenga a bien excluir del Decreto pretendido, las áreas que se establecen en el plano que en archivo electrónico acompaño a este escrito.

Al respecto le hacemos las siguientes precisiones: i) el escrito en mención fue entregado en las oficinas de esta Dirección Regional en conjunto con otros 3 escritos (correspondientes a opiniones de diversas empresas y signadas por Usted, en su carácter de representante legal), "mismos que estaban acompañados con un solo anexo cartográfico, ii) dicho anexo contiene 10 planos cartográficos de ubicación; ninguno con el nombre de "ANEXO 2" ni alguna indicación de cuál de los 10 mapas corresponde a cada escrito, iii) Respecto a los títulos de concesión de zona federal de su representada y los puntos en proceso de solicitud, referidos en su escrito, no fueron proporcionados como soporte documental. No obstante lo anterior, como se comentó líneas arriba, se reitera el hecho de que la propuesta de Reserva de la Biosfera Caribe Mexicano no incluye la Zona Federal Marítimo Terrestre, con excepción de las superficies marcadas en el inciso d), y los polígonos de concesiones e infraestructura portuaria (otorgados por la Administración Portuaria Integral de Quintana Roo) mismos que han sido excluidos de la poligonal, por lo que no existe afectación a las zonas federales restantes, ni a la infraestructura portuaria referida.

Asimismo, le comento que dicha Reserva de la Biosfera tiene como uno de sus pilares el aprovechamiento sustentable de los recursos naturales (entre los que se encuentra la pesca y el turismo), por lo que los usuarios o prestadores de servicios que realizan actividades a través de permisos o concesiones emitidas por la autoridad competente, en esa superficie, podrán seguir realizándolas de acuerdo con la normatividad vigente.

Sobre su comentario referente a:

Página 2 de 3

DIRECCIÓN REGIONAL PENÍNSULA DE YUCATÁN Y CARIBE MEXICANO

Quintana Roo, Yucatán y Campeche

UNIDAD TÉCNICA DE CONSERVACIÓN Y MANEJO REGIONAL

OFICIO No. F00.9.DRPYyCM.UTCMR.-872/2016

- "Se incluya a representantes de la empresa INMOBILIARIA PUERTO GMO, S.A.D.E C.V., para participar en todo lo que conlleve a la elaboración y formulación del citado Aviso y el Decreto del pretendido, toda vez que es de nuestro interés dicha participación"

Le comento que las fases restantes para la publicación oficial del decreto de establecimiento de la Reserva de la Biosfera Caribe Mexicano son abiertas al público en general, por parte de esta Comisión Nacional de Áreas Naturales Protegidas, así como durante el proceso de consulta pública en el portal de la Comisión Federal de Mejora Regulatoria de la Secretaría de Economía. Por otra parte, el proceso de integración del Programa de Manejo se realizará de forma participativa de conformidad con los artículos 65 de la LGEEPA, 72 y 73 de su Reglamento en Materia de Áreas Naturales Protegidas, en el cual se invitará a los sectores relacionados con la conservación y uso del área, además de estar abierto a todas las personas interesadas, con el fin construir de maneja conjunta las estrategias, lineamientos, subzonificación y demás apartados que lo integran, respetando en todo momento las actividades que ya se vienen desarrollando.

Finalmente, esta Comisión Nacional agradece interés en el proceso, en espera de seguir contando con su participación durante ésta y las siguientes fases que acompañan el establecimiento y manejo de las áreas naturales protegidas, lo cual permitirá fortalecer la conservación y el desarrollo sustentable del Caribe Mexicano.

Sin otro particular, le envió un cordial saludo.

ATENTAMENTE
EL DIRECTOR REGIONAL

FRANCISCO RICARDO GÓMEZ LOZANO



SECRETARÍA DE MEDIO
AMBIENTE Y RECURSOS
NATURALES COMISIÓN
NACIONAL DE ÁREAS
NATURALES PROTEGIDAS


"Por un uso eficiente de papel, las siguientes copias de conformidad de este oficio, se remiten por vía electrónica"

C.c.e.p.- Lic. Alejandro del Mazo Maza.- Comisionado Nacional de Áreas Naturales Protegidas.
Biol. David Gutiérrez Carbonell.- Encargado de la Dirección General de Conservación para el Desarrollo, CONANP.
Ing. Alejandro Rafael Nyssen Ocaranza.- Director General de Operación Regional, CONANP.
Expediente

F000/MHP/TC

COTEJADO

ORIGINAL TEXT



DIRECCIÓN REGIONAL PENÍNSULA DE YUCATÁN Y CARIBE MEXICANO

Quintana Roo, Yucatán y Campeche

UNIDAD TÉCNICA DE CONSERVACIÓN Y MANEJO REGIONAL

OFICIO No. F00.9.DRPYyCM.UTCMR.-870/2016

Cancún, Quintana Roo, a 26 de octubre de 2016

ACUSE

MARCO VINICIO JAVIER GALLARDO ESPINOZA
REPRESENTANTE LEGAL DE LA EMPRESA DENOMINADA
SERVICIOS MEXICANOS NAÚTICOS, S.A. DE C.V.

Calle Jaleb No. 7, manzana 1, supermanzana 20, Cancún, Quintana Roo, México

Autorizados: Graciela Elena Flamenco Reyes, Miguel Aburto López y

Blanca Perla Amezcúta Miranda

PRESENTE

ASUNTO: Respuesta a la opinión recibida respecto al
Aviso de Decreto de la Reserva de la
Biosfera Caribe Mexicano.

RECIBIÓ

28/10/2016

Julio Skudans

Me refiero a su escrito sin número, de fecha 03 de octubre de 2016, recibido en esta Dirección Regional el día 18 del mismo mes y año, medio por el cual su representada emite opinión respecto al Aviso publicado en el DOF el 22 de abril de 2016, para el establecimiento del área natural protegida Reserva de la Biosfera Caribe Mexicano (RBCM), y adjunta a su escrito copia de 10 planos cartográficos de ubicación.

Sobre el particular, esta Comisión Nacional agradece su participación y comentarios enviados, los cuales se suman al proceso de consulta de opinión llevado a cabo en concordancia con el artículo 47 de la LGEEPA, y sobre los cuales me permito comentarle lo siguiente:

Como parte del proceso de consulta y las reuniones de trabajo realizadas tanto a nivel central, regional y local se contó con la participación de diferentes sectores, entre los que se encuentran el pesquero, turístico, académico, social, ejidal y gubernamental, logrando una amplia retribución de información, misma que incluye aspectos técnico-científicos, sociales y económicos, que integrada con las opiniones recibidas por escrito de los diferentes actores -como el que amablemente nos hace llegar-, así como con la información existente en esta Comisión Nacional, se cuenta con propuestas de modificación al polígono general y sus zonas núcleo, de las cuales se enlistan algunas de las más representativas:

- El APFF Yum Balam y la RB Tiburón Ballena, contempladas inicialmente dentro del polígono de la RBCM, permanecerán con su decreto de establecimiento y superficie vigente; no formarán parte de la Reserva de la Biosfera Caribe Mexicano.
- Los humedales que estarían siendo protegidos por la Reserva de la Biosfera Caribe Mexicano serían los ubicados en Boca Iglesias y al oeste de la Laguna Chacmochuch.
- Exclusión de la porción marina inmediata al continente, en algunos sitios con ausencia de objetos de conservación relevantes y con intensa actividad turística, con el fin de disminuir los conflictos con la actividad náutica y turística.
- De manera general, la propuesta no incluye a la Zona Federal Marítimo Terrestre, sino solamente en las superficies que corresponden a los Acuerdos de destino al servicio de la CONANP, ubicados i) en la Playa Tortuguera Xcacel, y ii) en las playas





DIRECCIÓN REGIONAL PENÍNSULA DE YUCATÁN Y CARIBE MEXICANO

Quintana Roo, Yucatán y Campeche

UNIDAD TÉCNICA DE CONSERVACIÓN Y MANEJO REGIONAL

OFICIO No. F00.9.DRPYyCM.UTCMR.-870/2016

adyacentes al Parque Nacional Tulum, ambos correspondientes al municipio de Tulum, Estado de Quintana Roo, así como las zonas federales de los bordes de las lagunas Boca Iglesias y Chacmochuch.

e) Establecimiento de las siguientes zonas:

Zonas núcleo

- Humedales de Boca Iglesias
- Laguna de Chacmochuch
- Xcacei-Xcaceito

Zonas Núcleo profundas

- Colinas Submarinas
- Banco Chinchorro Profundo
- Montes Submarinos

f) Se realizó una ampliación en el polígono hasta coincidir con el límite de la Zona Económica Exclusiva, en su porción sur.

Sobre su comentario referente a:

- *"Debido a la actividad inminente que realiza mi representada, aunado los proyectos de inversión en las zonas federales marítimo terrestres concesionadas, así como la infraestructura portuaria ubicada en las coordenadas DESCRITAS EN EL PLANO QUE SE ADJUNTA AL PRESENTE ESCRITO COMO ANEXO 2, atentamente le solicito a Usted tenga a bien excluir del Decreto pretendido, las áreas que se establecen en el plano que en archivo electrónico acompaño a este escrito."*

Al respecto le hacemos las siguientes precisiones: i) el escrito en mención fue entregado en las oficinas de esta Dirección Regional en conjunto con otros 3 escritos (correspondientes a opiniones de diversas empresas y signadas por usted, en su carácter de representante legal), mismos que estaban acompañados con un solo anexo cartográfico, ii) dicho anexo contiene 10 planos cartográficos de ubicación; ninguno con el nombre de "ANEXO 2" ni alguna indicación de cuál de los 10 mapas corresponde a cada escrito, iii) Respecto a la concesión de zona federal y al permiso para operar el (sic) muelle ubicado en el área contigua a la zona federal marítimo terrestre adyacente al término de la Av. Constituyentes en Playa del Carmen", referidos en su escrito, no fueron proporcionados como soporte documental. No obstante lo anterior, como se comentó líneas arriba, se reitera el hecho de que la propuesta de Reserva de la Biosfera Caribe Mexicano no incluye la Zona Federal Marítimo Terrestre, con excepción de las superficies marcadas en el inciso d), y los polígonos de concesiones e infraestructura portuaria (otorgados por la Administración Portuaria Integral de Quintana Roo) mismos que han sido excluidos de la poligonal, por lo que no existe afectación a las zonas federales restantes, ni a la infraestructura portuaria referida.

Asimismo, le comento que dicha Reserva de la Biosfera tiene como uno de sus pilares el aprovechamiento sustentable de los recursos naturales (entre los que se encuentra la pesca y el turismo), por lo que los usuarios o prestadores de servicios que realizan actividades a





DIRECCIÓN REGIONAL PENÍNSULA DE YUCATÁN Y CARIBE MEXICANO

Quintana Roo, Yucatán y Campeche

UNIDAD TÉCNICA DE CONSERVACIÓN Y MANEJO REGIONAL

OFICIO No. F00.9.DRPYyCM.UTCMR-870/2016

través de permisos o concesiones emitidas por la autoridad competente, en esa superficie, podrán seguir realizándose de acuerdo con la normatividad vigente.

Sobre su comentario referente a:

- "Se incluya a representantes de la empresa SERVICIOS MEXICANOS NAÚTICOS, S.A. DE C.V., para participar en todo lo que conlleve a la elaboración y formulación del citado Aviso y el Decreto del pretendido, toda vez que es de nuestro interés dicha participación"

Le comento que las fases restantes para la publicación oficial del decreto de establecimiento de la Reserva de la Biosfera Caribe Mexicano son abiertas al público en general, por parte de esta Comisión Nacional de Áreas Naturales Protegidas, así como durante el proceso de consulta pública en el portal de la Comisión Federal de Mejora Regulatoria de la Secretaría de Economía. Por otra parte, el proceso de integración del Programa de Manejo se realizará de forma participativa de conformidad con los artículos 65 de la LGEEPA, 72 y 73 de su Reglamento en Materia de Áreas Naturales Protegidas, en el cual se invitará a los sectores relacionados con la conservación y uso del área, además de estar abierto a todas las personas interesadas, con el fin construir de manera conjunta las estrategias, lineamientos, subzonificación y demás apartados que lo integran, respetando en todo momento las actividades que ya se vienen desarrollando.

Finalmente, esta Comisión Nacional agradece interés en el proceso, en espera de seguir contando con su participación durante ésta y las siguientes fases que acompañan el establecimiento y manejo de las áreas naturales protegidas, lo cual permitirá fortalecer la conservación y el desarrollo sustentable del Caribe Mexicano.

Sin otro particular, le envió un cordial saludo.

ATENTAMENTE
EL DIRECTOR REGIONAL

FRANCISCO RICARDO GÓMEZ LOZANO



SECRETARÍA DE MEDIO
AMBIENTE Y RECURSOS

COMISIÓN NACIONAL DE ÁREAS
NATURALES PROTEGIDAS

"Por un uso eficiente de papel, las siguientes copias de conocimiento de acuerdo con la Ley de Transparencia y Acceso a la Información Pública, se entregan por vía electrónica"

C.c.p.- Lic. Alejandro del Mazo Maza.- Comisionado Nacional de Áreas Naturales Protegidas
Biol. David Gutiérrez Carbonell.- Encargado de la Dirección General de Conservación para el Desarrollo, CONANP.
Ing. Alejandro Rafael Nyssen Ocaranza.- Director General de Operación Regional, CONANP.
Expediente.

EA00/NID/TGZ

COPIADO



PRINTED



DIRECCIÓN REGIONAL PENÍNSULA DE YUCATÁN Y CARIBE MEXICANO

Quintana Roo, Yucatán y Campeche

UNIDAD TÉCNICA DE CONSERVACIÓN Y MANEJO REGIONAL

OFICIO No. F00.9.DRPYyCM.UTCMR.-871/2016

Cancún, Quintana Roo, a 26 de octubre de 2016

ACUSE

MARCO VINICIO JAVIER GALLARDO ESPINOZA

REPRESENTANTE LEGAL DE FRIEX INMOBILIARIA, S.A. P.I.

Calle Jaleb No. 7, manzana 1, supermanzana 20, Cancún, Quintana Roo, México

Autorizados: Graciela Elena Flamenco Reyes, Miguel Aburto López y

Blanca Perla Amezcuita Miranda

P R E S E N T E

Recabi

ASUNTO: Respuesta a la opinión recibida respecto al
Aviso de Decreto de la Reserva de la
Biosfera Caribe Mexicano.

26/10/2016

Me refiero a su escrito sin número, de fecha 03 de octubre de 2016, recibido en esta Dirección Regional el día 18 del mismo mes y año, medio por el cual su representada emite opinión respecto al Aviso publicado en el DOF el 22 de abril de 2016, para el establecimiento del área natural protegida Reserva de la Biosfera Caribe Mexicano (RBCM), y adjunta a su escrito copia de 10 planos cartográficos de ubicación.

Sobre el particular, esta Comisión Nacional agradece su participación y comentarios enviados, los cuales se suman al proceso de consulta de opinión llevado a cabo en concordancia con el artículo 47 de la LGEEPA, y sobre los cuales me permito comentarle lo siguiente:

Como parte del proceso de consulta y las reuniones de trabajo realizadas tanto a nivel central, regional y local se contó con la participación de diferentes sectores, entre los que se encuentran el pesquero, turístico, académico, social, ejidal y gubernamental, logrando una amplia retribución de información, misma que incluye aspectos técnico-científicos, sociales y económicos, que integrada con las opiniones recibidas por escrito de los diferentes actores -como el que amablemente nos hace llegar-, así como con la información existente en esta Comisión Nacional, se cuenta con propuestas de modificación al polígono general y sus zonas núcleo, de las cuales se enlistan algunas de las más representativas:

- El APFF Yum Balam y la RB Tiburón Ballena, contempladas inicialmente dentro del polígono de la RBCM, permanecerán con su decreto de establecimiento y superficie vigente; no formarán parte de la Reserva de la Biosfera Caribe Mexicano.
- Los humedales que estarían siendo protegidos por la Reserva de la Biosfera Caribe Mexicano serían los ubicados en Boca Iglesias y al oeste de la Laguna Chacmochuch.
- Exclusión de la porción marina inmediata al continente, en algunos sitios con ausencia de objetos de conservación relevantes y con intensa actividad turística, con el fin de disminuir los conflictos con la actividad náutica y turística.
- De manera general, la propuesta no incluye a la Zona Federal Marítimo Terrestre, sino solamente en las superficies que corresponden a los Acuerdos de destino al servicio de la CONANP, ubicados i) en la Playa Tortuguera Xcacel, y ii) en las playas adyacentes al Parque Nacional Tulum, ambos correspondientes al municipio de

COTEJADO



089129

DIRECCIÓN REGIONAL PENÍNSULA DE YUCATÁN Y CARIBE MEXICANO

Quintana Roo, Yucatán y Campeche

UNIDAD TÉCNICA DE CONSERVACIÓN Y MANEJO REGIONAL

OFICIO No. F00.9.DRPYyCM.UTCMR.-871/2016

Tulum, Estado de Quintana Roo, así como las zonas federales de los bordes de las lagunas Boca Iglesias y Chacmochuch.

e) Establecimiento de las siguientes zonas:

Zonas núcleo

- Humedales de Boca Iglesias
- Laguna de Chacmochuch
- Xcabel-Xcabelito

Zonas Núcleo profundas

- Colinas Submarinas
- Banco Chinchorro Profundo
- Montes Submarinos

f) Se realizó una ampliación en el polígono hasta coincidir con el límite de la Zona Económica Exclusiva, en su porción sur.

Sobre su comentario referente a:

- *"Debido a la actividad inminente que realiza mi representada, aunado los proyectos de inversión en las zonas federales marítimo terrestres concesionadas, así como la infraestructura portuaria ubicada en las coordenadas DESCRITAS EN EL PLANO QUE SE ADJUNTA AL PRESENTE ESCRITO COMO ANEXO 2, atentamente le solicito a Usted tenga a bien excluir del Decreto pretendido, las áreas que se establecen en el plano que en archivo electrónico acompaño a este escrito.*

Al respecto le hacemos las siguientes precisiones: i) el escrito en mención fue entregado en las oficinas de esta Dirección Regional en conjunto con otros 3 escritos (correspondientes a opiniones de diversas empresas y signadas por Usted, en su carácter de representante legal), mismos que estaban acompañados con un solo anexo cartográfico; ii) dicho anexo contiene 10 planos cartográficos de ubicación; ninguno con el nombre de "ANEXO 2" ni alguna indicación de cuál de los 10 mapas corresponde a cada escrito; iii) Respecto al título de concesión de zona federal de su representada, referido en su escrito, no fue proporcionado como soporte documental. No obstante lo anterior, como se comentó líneas arriba, se reitera el hecho de que la propuesta de Reserva de la Biosfera Caribe Mexicano no incluye la Zona Federal Marítimo Terrestre, con excepción de las superficies marcadas en el inciso d), y los polígonos de concesiones e infraestructura portuaria (otorgados por la Administración Portuaria Integral de Quintana Roo) mismos que han sido excluidos de la poligonal, por lo que no existe afectación a las zonas federales restantes, ni a la infraestructura portuaria referida.

Asimismo, le comento que dicha Reserva de la Biosfera tiene como uno de sus pilares el aprovechamiento sustentable de los recursos naturales (entre los que se encuentra la pesca y el turismo), por lo que los usuarios o prestadores de servicios que realizan actividades a través de permisos o concesiones emitidas por la autoridad competente, en esa superficie, podrán seguir realizándolas de acuerdo con la normatividad vigente.

Sobre su comentario referente a:

Página 2 de 3

Calle Venado No. 71, Retorno 8, Supermanzana 20, Manzana 18, Código Postal 77500, Cancún, Municipio de Benito Juárez, Quintana Roo

Tels: (998) 8 87 19 97 y 8 92 14 13 www.conanp.gob.mx regionpdeyuc@conanp.gob.mx



DIRECCIÓN REGIONAL PENÍNSULA DE YUCATÁN Y CARIBE MEXICANO

Quintana Roo, Yucatán y Campeche

UNIDAD TÉCNICA DE CONSERVACIÓN Y MANEJO REGIONAL

OFICIO No. F00.9.DRPYyCM.UTCMR.-871/2016

- "Se incluya a representantes de la empresa FRIEX INMOBILIARIA, S.A. P.L., para participar en todo lo que conlleve a la elaboración y formulación del citado Aviso y el Decreto del pretendido, toda vez que es de nuestro interés dicha participación"

Le comento que las fases restantes para la publicación oficial del decreto de establecimiento de la Reserva de la Biosfera Caribe Mexicano son abiertas al público en general, por parte de esta Comisión Nacional de Áreas Naturales Protegidas, así como durante el proceso de consulta pública en el portal de la Comisión Federal de Mejora Regulatoria de la Secretaría de Economía. Por otra parte, el proceso de integración del Programa de Manejo se realizará de forma participativa de conformidad con los artículos 65 de la LGEEPA, 72 y 73 de su Reglamento en Materia de Áreas Naturales Protegidas, en el cual se invitará a los sectores relacionados con la conservación y uso del área, además de estar abierto a todas las personas interesadas, con el fin construir de maneja conjunta las estrategias, lineamientos, subzonificación y demás apartados que lo integran, respetando en todo momento las actividades que ya se vienen desarrollando.

Finalmente, esta Comisión Nacional agradece interés en el proceso, en espera de seguir contando con su participación durante ésta y las siguientes fases que acompañan el establecimiento y manejo de las áreas naturales protegidas, lo cual permitirá fortalecer la conservación y el desarrollo sustentable del Caribe Mexicano.

Sin otro particular, le envío un cordial saludo.

ATENTAMENTE
EL DIRECTOR REGIONAL

FRANCISCO RICARDO GÓMEZ LOZANO



SECRETARÍA DE MEDIO
AMBIENTE Y RECURSOS
NATURALES COMISIÓN
NACIONAL DE ÁREAS

"Por un uso eficiente de papel, las siguientes copias de conocimiento de este Oficio, se remiten por vía electrónica"

C.c.e.p.- Lic. Alejandro del Mazo Maza.- Comisionado Nacional de Áreas Naturales Protegidas
Biol. David Gutiérrez Carbonell.- Encargado de la Dirección General de Conservación para el Desarrollo, CONANP.
Ing. Alejandro Rafael Nyssen Ocaranza.- Director General de Operación Regional, CONANP.
Expediente

FADO/MP/TCZ

COTILLADO



000130

CONFIDENTIAL

COMISIÓN NACIONAL DE ÁREAS NATURALES PROTEGIDAS
DIRECCIÓN DEL PARQUE NACIONAL ARRECIFE DE PUERTO MORELOS

OFICIO NO. F00.9.DPNAMP.-332 /2016

ACUSE

Puerto Juárez, Quintana Roo, a 28 de septiembre de 2016

ASUNTO: Respuesta a la opinión recibida respecto al Aviso de Decreto de la
Reserva de la Biosfera Caribe Mexicano.

M. en C. ALEJANDRO BRAVO QUEZADA
DIRECTOR DE OCEAN SOLUTIONS
PRESENTE

ASUNTO:

Hago referencia a su escrito sin número, de fecha 23 de mayo de 2016, recibido en la oficina de esta Dirección, medio por el cual expresa su opinión y conforme Ud., me informó verbalmente el 26 de mayo que sus comentarios se han incorporada a un grupo de trabajo de ONG para analizar el proyecto de establecimiento del Área Natural Protegida Reserva de la Biosfera Caribe Mexicano, derivado del AVISO publicado por la Secretaría de Medio Ambiente y Recursos Naturales el 23 de abril de 2016 en el Diario Oficial de la Federación.

Al respecto, le que informo que ésta dirección hizo llegar sus comentarios a la dirección regional para enriquecer el proyecto de Reserva

Así mismo y con el objetivo de incluir todos los comentarios se realizó la presentación del Proyecto el día 6 de junio y 22 de septiembre en reuniones del Consejo Asesor recibiendo todos los comentarios los cuales se hicieron llegar a las oficinas regionales el día de hoy.

Cabe mencionar que la propuesta de Reserva de la Biosfera busca reforzar el ordenamiento de las actividades en beneficio de los usuarios, los cuales podrán seguir realizándolas de acuerdo con lo que marcan sus autorizaciones, permisos o concesiones y en apego a la normatividad vigente. Asimismo, se reconocen las labores que han venido desarrollando las empresas y organizaciones en pro de la conservación de los ecosistemas, con lo que a su vez se logra el mantenimiento de los valores naturales y paisajísticos, relevantes para el desarrollo turístico y socioeconómico del Estado.

Conforme sus comentarios los cual estan reflejada en la opinión del conjunto de la ONG observo que se abordaron sus puntos en la respuesta emitida a las ANP con oficio OFICIO CIRCULAR No.00.9.DRPYyCM.UTCMR.- 464/2016.



Parque Nacional Arrecife de Puerto Morelos
Matamoros 47 esq. Hidalgo
Puerto Morelos, Quintana Roo C.P. 77580
Tel. 998 8710525

000131



No omito señalar, que con base al artículo xx de la LGEEPA, el cual hace referencia a las declaratorias de establecimiento de las ANP, esta Comisión Nacional ha estado llevando a cabo reuniones de trabajo, tanto a nivel central, como regional y local, con la participación de diferentes sectores, entre los que se encuentran, el pesquero, empresarial, académico y social; entre otros, y derivado de los comentarios y opiniones de los participantes, así como de los escritos recibidos, se enriquecerá y reforzará la versión final de declaratoria. Asimismo, en caso de ser decretada dicha RBCM, se realizará el proceso de elaboración del programa de manejo de conformidad con los artículos 65 de la LGEEPA, 72 y 73 de su Reglamento en Materia de Áreas Naturales Protegidas, en el cual se invitará a participar a los sectores relacionados con el área, con el fin construir de manera conjunta las estrategias, lineamientos y subzonificación de la Reserva, respetando en todo momento las actividades que ya se vienen desarrollando.

Por último, la CONANP agradece sus opiniones al proyecto de Reserva de la Biosfera Caribe Mexicano, lo que permite fortalecer el proceso de consulta y fomentar la conservación y el desarrollo sustentable de la región a través de la participación de la sociedad.

Sin otro particular, aprovecho la ocasión para enviarle un cordial saludo.

ATENTAMENTE,
LA DIRECTORA

M. EN C. MARIA DEL CARMEN GARCIA RIVAS

Cep. Ricardo

"Por un uso responsable de papel, las copias de conocimiento se envían por correo electrónico"

MGR:gle



SEMARNAT

SECRETARÍA DE
MEDIO AMBIENTE
Y RECURSOS NATURALESCONANP
COMISIÓN NACIONAL
DE ÁREAS NATURALES
PROTEGIDASBanco Chichorro
RESERVA DE LA BIOSFERA

Xcalak

COMISIÓN NACIONAL DE ÁREAS NATURALES PROTEGIDAS
DIRECCIÓN REGIONAL PENINSULA DE YUCATÁN Y CARIBE MEXICANO
PARQUE NACIONAL ARRECIFES DE XCALAK Y
RESERVA DE LA BIOSFERA BANCO CHINCHORRO

OFICIO No. F009 DRBBCH.- 0286/2016

Chetumal, Q. Roo, a 30 de Septiembre del 2016

ASUNTO: Respuesta a la opinión recibida respecto al Aviso
de Decreto de la Reserva de la Biosfera Caribe Mexicano..

Mauricio Espadas A.

12/10/16

Recibí Original.

ACUSE

C. MAURICIO IVÁN ESPADAS ALCOCER
PRESENTE.

Por este conducto y en atención y seguimiento a las instrucciones del Biol. Francisco Ricardo Gómez Lozano, titular de la Dirección Regional Península de Yucatán y Caribe Mexicano de la CONANP, así como en respuesta a su atento escrito sin número, de fecha 16 de mayo de 2016, con acuse de recibo del 17 de mayo del 2016 en la oficina de esta Dirección de Área, medio por el cual expresa su opinión respecto al proyecto de establecimiento del Área Natural Protegida Reserva de la Biosfera Caribe Mexicano, derivado del AVISO publicado por la Secretaría de Medio Ambiente y Recursos Naturales el 23 de abril de 2016 en el Diario Oficial de la Federación.

Sobre el particular, esta Comisión Nacional agradece su opinión, en la que entre otros puntos manifiestan su preocupación por varios aspectos de la "Reserva de la Biosfera Caribe Mexicano", respecto a: 1. Ubicación y delimitación; 2. Propuesta de manejo del área; 3. Capacidad de vigilancia dada la gran extensión de la Reserva; 4. Del posible incremento de las obligaciones y trámites que deberán realizar las comunidades que actualmente usan el área.

Al respecto sobre los puntos previamente citados me permito emitirle los siguientes comentarios:

1. UBICACIÓN Y DELIMITACIÓN:

Si bien en la propuesta inicial se manejó la fusión de las poligonales de las Áreas Naturales Protegidas (ANP) Reserva de la Biosfera Tiburón Ballena y Área de Protección de Flora y Fauna Yum Balam, derivado de diversas opiniones recibidas durante el proceso de consulta iniciado el 23 de abril del presente año, las poligonales de las ANP de referencia a la fecha se mantienen vigentes, como el resto de las ANP federales contiguas a la poligonal propuesta de la Reserva de la Biosfera Caribe Mexicano, esto con la finalidad de mantener los procesos de socialización, participación y gestión que a la fecha se encuentran ya avanzados en ambas áreas y lo que permite el mantener vigentes sus decretos de creación y las propuestas de sus programas de manejo particularizados. Por lo anterior, informarle que las poligonales de las ANP en comento no serán incluidas en la superficie de la RB Caribe Mexicano.

2. PROPUESTA DE MANEJO DEL ÁREA:

Tomando en consideración lo indicado en el numeral anterior, las observaciones sobre las zonas núcleo propuestas que son parte del polígono del Área de Protección de Flora y Fauna Yum Balam, quedan fuera de análisis; toda vez, que prevalece el ANP atendiendo a lo que señala sus decretos y en el proceso de socialización, participación y gestión de la propuesta de Programa de Manejo de Área y su zonificación.

Con relación a la Zona Núcleo Xcacel-Xcacelito, en base a su opinión y otras más recibidas, la propuesta final considera como zona núcleo el área marina de Santuario Xcacel Xcacelito dejando las playas de anidación como zona de amortiguamiento dentro de la poligonal general de la propuesta.

Asimismo, podemos resaltar que de su propuesta fueron considerados e incluidos como zonas núcleo las cordilleras de Cozumel y Banco Chichorro Profundo; sin embargo Arrowsmith y punta maroma no están incluidos, debido a que existen diversas opiniones que se contraponen a la incorporación de estas zonas, debida a que en la actualidad existen aprovechamientos regulares de los recursos naturales en dichas zonas.

3. CAPACIDAD DE VIGILANCIA DADA LA GRAN EXTENSIÓN DE LA RESERVA:

Atendiendo a sus comentarios, relativos a que la Reserva de la Biosfera Caribe Mexicano sería el área protegida de mayores dimensiones en el país, también es cierto que en el área propuesta son varias las autoridades que tienen atribuciones al respecto de la protección y vigilancia de temas específicos, como la Secretaría de Marina, la SCT, PGR, CONAPESCA, PROFEPA, etc. haciendo necesario un ejercicio de coordinación intra e inter institucional y por secretarías



OFICIO No. F00.9.DRBBCH.- 0286/2016

para atender el tema de inspección y vigilancia y poder alcanzar un nivel de aplicación de la normatividad superior al actualmente aplicado por las diferentes secretarías que se ha venido realizando de manera independiente.

4. DEL INCREMENTO DE LAS OBLIGACIONES Y TRÁMITES QUE DEBERÁN REALIZAR LAS COMUNIDADES QUE ACTUALMENTE USAN EL ÁREA:

Si bien la creación de la Reserva de la Biosfera Caribe Mexicano implicará un incremento de obligaciones y trámites para las personas que actualmente aprovechan los recursos naturales presentes en el área, también redundará en beneficios adicionales, como la regularización de actividades que actualmente se llevan a cabo sin contar con las autorizaciones correspondiente, esta regularización permitirá el desarrollo de los aprovechamientos en igualdad de condiciones de los diferentes interesados, además habrá mayor certidumbre ya que un instrumento de política ambiental de esta naturaleza trae consigo la aplicación de recursos económicos para promover proyectos productivos, así como la definición de cuotas de aprovechamiento, capacidades de carga, límite de cambio de aceptable, todos estos mecanismos formulados con la participación de todos los interesados.

Por último, le comento que una vez establecida dicha área natural protegida, se iniciará con el proceso de elaboración del Programa de Manejo, de conformidad con los artículos 65 de la Ley General del Equilibrio Ecológico y Protección al Ambiente, 72 y 73 de su Reglamento en materia de Áreas Naturales Protegidas, en el cual le estaremos exhortando a participar y así seguir colaborando.

Aunado a lo anterior, le comento que en las áreas naturales protegidas y particularmente en las Reservas de la Biosfera, se permite el aprovechamiento de los recursos naturales, ya sea extractivo o no extractivo, tal es el caso del desarrollo de actividades turístico recreativas, pesca comercial, pesca deportiva, entre otras. Particularmente, la propuesta de Reserva de la Biosfera Caribe Mexicano considera al turismo y la pesca como actividades primordiales para lograr el desarrollo sustentable de la región.

De igual forma no omito señalarle, que con base al artículo 58 de la LGEEPA, el cual hace referencia a las declaratorias de establecimiento de las ANP, esta Comisión Nacional ha estado llevando a cabo reuniones de trabajo, tanto a nivel central, como regional y local, con la participación de diferentes sectores, entre los que se encuentran, el pesquero, empresarial, académico y social, entre otros, y derivado de los comentarios y opiniones de los participantes, así como de los escritos recibidos, se enriquecerá y reforzará la versión final de declaratoria. Asimismo, en caso de ser decretada dicha RBCM, se realizará el proceso de elaboración del programa de manejo de conformidad con los artículos 65 de la LGEEPA, 72 y 73 de su Reglamento en Materia de Áreas Naturales Protegidas, en el cual se invitará a participar a los sectores relacionados con el área, con el fin construir de maneja conjunta las estrategias, lineamientos y subzonificación de la Reserva, respetando en todo momento las actividades que ya se vienen desarrollando.

Cabe mencionar que la propuesta de Reserva de la Biosfera busca reforzar el ordenamiento de las actividades en beneficio de los usuarios, los cuales podrán seguir realizándolas de acuerdo con lo que marcan sus autorizaciones, permisos o concesiones y en apego a la normatividad vigente. Asimismo, se reconocen las labores que han venido desarrollando las empresas y organizaciones en pro de la conservación de los ecosistemas, con lo que a su vez se logra el mantenimiento de los valores naturales y paisajísticos, relevantes para el desarrollo turístico y socioeconómico del Estado.

Por último, la CONANP agradece sus opiniones al proyecto de Reserva de la Biosfera Caribe Mexicano, lo que permite fortalecer el proceso de consulta y fomentar la conservación y el desarrollo sustentable de la región a través de la participación de la sociedad.

Sin más por el momento, aprovecho la ocasión para enviarle un cordial saludo.

ATENTAMENTE
EL DIRECTOR DE AREA

BIOL. JOSÉ JUAN DOMÍNGUEZ CALDERÓN

C.c.p. Lic. Alejandro Del Mazo Maza.- Comisionado Nacional de Áreas Naturales Protegidas.- Para su conocimiento correspondencia. comi@conanp.gob.mx
Biol. David Quisáñez Carbone.- Encargado del Despacho de la Dirección General de Conservación para el Desarrollo de la CONANP.- Para su conocimiento dgadut@conanp.gob.mx
Biol. Francisco Ricardo Gómez Lozano.- Director Regional Península de Yucatán y Caribe Mexicano. Para su conocimiento frlozano@conanp.gob.mx
Expediente/Archivo

* Por un uso eficiente del papel las correspondientes copias de conocimiento se notifican vía correo electrónico institucional a las direcciones señaladas.

JMGP/MT



COMISIÓN NACIONAL DE ÁREAS NATURALES PROTEGIDAS
DIRECCIÓN REGIONAL PENINSULA DE YUCATÁN Y CARIBE MEXICANO
PARQUE NACIONAL ARRECIFES DE XCALAK Y
RESERVA DE LA BIOSFERA BANCO CHICHORRO

OFICIO No. F00.9.DRBCH.- 0298/2016

Chetumal, Q. Roo, a 04 de Octubre del 2016

ASUNTO: Respuesta a la opinión recibida respecto al Aviso
de Decreto de la Reserva de la Biosfera Caribe Mexicano..

ACUSE

C. CASSIOPEA CARRIER DONEYS
DUEÑA Y DIRECTORA EN TAKATA EXPERIENCE
P R E S E N T E.-

En atención y seguimiento a las instrucciones del Biól. Francisco Ricardo Gómez Lozano, titular de la Dirección Regional Península de Yucatán y Caribe Mexicano de la CONANP, así como en respuesta a su atento escrito sin número, de fecha 22 de junio de 2016, recibido el 6 de julio del 2016 en la oficina de esta Dirección de Área, medio por el cual expresa su opinión respecto al proyecto de establecimiento del Área Natural Protegida Reserva de la Biosfera Caribe Mexicano, derivado del AVISO publicado por la Secretaría de Medio Ambiente y Recursos Naturales el 23 de abril de 2016 en el Diario Oficial de la Federación.

Al respecto, le comento que en las áreas naturales protegidas, y particularmente en las Reservas de la Biosfera, se permite el aprovechamiento de los recursos naturales ya sea extractivo o no extractivo, tal es el caso del desarrollo de actividades turístico recreativas, pesca comercial, pesca deportiva, entre otras. Particularmente, la propuesta de Reserva de la Biosfera Caribe Mexicano considera al turismo y la pesca como actividades primordiales para lograr el desarrollo sustentable de la región.

No omito señalar, que con base al artículo 58 de la LGEEPA, el cual hace referencia a las declaratorias de establecimiento de las ANP, esta Comisión Nacional ha estado llevando a cabo reuniones de trabajo, tanto a nivel central, como regional y local, con la participación de diferentes sectores, entre los que se encuentran, el pesquero, empresarial, académico y social, entre otros, y derivado de los comentarios y opiniones de los participantes, así como de los escritos recibidos, se enriquecerá y reforzará la versión final de declaratoria. Asimismo, en caso de ser decretada dicha RBCM, se realizará el proceso de elaboración del programa de manejo de conformidad con los artículos 65 de la LGEEPA, 72 y 73 de su Reglamento en Materia de Áreas Naturales Protegidas, en el cual se invitará a participar a los sectores relacionados con el área, con el fin construir de maneja conjunta las estrategias, lineamientos y subzonificación de la Reserva, respetando en todo momento las actividades que ya se vienen desarrollando.

Cabe mencionar que la propuesta de Reserva de la Biosfera busca reforzar el ordenamiento de las actividades en beneficio de los usuarios, los cuales podrán seguir realizándolas de acuerdo con lo que marcan sus autorizaciones, permisos o concesiones y en apego a la normatividad vigente. Asimismo, se reconocen las labores que han venido desarrollando las empresas y organizaciones en pro de la conservación de los ecosistemas, con lo que a su vez se logra el mantenimiento de los valores naturales y paisajísticos, relevantes para el desarrollo turístico y socioeconómico del Estado.

Por último, la CONANP agradece sus opiniones al proyecto de Reserva de la Biosfera Caribe Mexicano, lo que permite fortalecer el proceso de consulta y fomentar la conservación y el desarrollo sustentable de la región a través de la participación de la sociedad.

Sin más por el momento, aprovecho la ocasión para enviarle un cordial saludo.

ATENTAMENTE
EL DIRECTOR DE ÁREA

BIOL. JOSÉ JUAN DOMÍNGUEZ CALDERÓN

C.c.p* Lic. Alejandro Del Mazo Maiza - Comisionado Nacional de Áreas Naturales Protegidas. Para su conocimiento correspondencia@conanp.gob.mx
Biól. David Gutiérrez Carbonell - Encargado del Despacho de la Dirección General de Conservación para el Desarrollo de la CONANP. Para su conocimiento dgad@conanp.gob.mx
Biól. Francisco Ricardo Gómez Lozano, Director Regional Península de Yucatán y Caribe Mexicano. Para su conocimiento rglozano@conanp.gob.mx
Expediente/Archivo

* Por un uso eficiente del papel las correspondientes copias de conocimiento se notifican vía correo electrónico institucional a las direcciones señaladas.

JMG/PMTA



Recibí original 07/10/2016
9am
Andres Larrea
Project manager - intern

AC.

COTEJADO

SINTEXTO

DIRECCIÓN REGIONAL PENÍNSULA DE YUCATÁN Y CARIBE MEXICANO

Quintana Roo, Yucatán y Campeche

UNIDAD TÉCNICA DE CONSERVACIÓN Y MANEJO REGIONAL

OFICIO No. F00.9.DRPYyCM.UTCMR.-932/2016

Cancún, Quintana Roo, a 22 de noviembre de 2016

DAN FREEMAN

PRESIDENTE

ASOCIACIÓN DE VECINOS DE AKUMAL NORTE, A.C.

vecinosmembers@vecinosakumalnorte.org

PRESENTE

ASUNTO: Respuesta a las opiniones recibidas respecto al Aviso y al Proyecto de Decreto de la Reserva de la Biosfera Caribe Mexicano.

Hago referencia a sus escritos sin número, recibidos en esta Dirección Regional el día 26 y 30 de septiembre de 2016 respectivamente, a través de los cuales emite su opinión en relación a la importancia de la protección de la Caleta Yalku por ser parte integral del sistema acuático presente en la zona, a efecto de evitar mayores daños a las especies de peces, corales y tortugas por la intensa actividad turística que se realiza.

Sobre el particular, le comento que derivado de las observaciones enviadas por esa Asociación y demás opiniones recibidas como parte del proceso de consulta del proyecto de establecimiento de la Reserva de la Biosfera Caribe Mexicano, así como a los comentarios y propuestas recabadas durante las reuniones de trabajo que ha llevado a cabo esta Comisión Nacional al respecto, se cuenta con modificaciones al polígono original de la RBCM y sus zonas núcleo, dentro de las cuales se encuentra la inclusión de dicha caleta como parte de la RBCM, así como las siguientes:

- a) Se mantienen las porciones marinas costeras con presencia de arrecifes en buen estado de conservación, con presencia de pastos marinos, estructuras arrecifales, así como los sitios de agregación de tiburón topo, tortuga marina, raya águila y de otras especies identificadas como relevantes ambientalmente, ya sea a través de sustento técnico o de visitas en campo;
- b) Exclusión de la porción marina inmediata al continente, en algunos sitios con ausencia de objetos de conservación relevantes y con intensa actividad turística e instalaciones portuarias, con el fin de disminuir los conflictos con la actividad náutica y turística.
- c) De manera general la propuesta no incluye Zona Federal Marítimo Terrestre, sino solamente en las superficies que corresponden a los Acuerdos de destino al servicio de la CONANP, ubicados i) en la Playa Tortuguera Xcacel, y ii) en las playas adyacentes al Parque Nacional Tulum, ambos correspondientes al municipio de Tulum, Estado de Quintana Roo, así como las zonas federales de los bordes de las lagunas Boca Iglesias y Chacmochuch.
- e) Establecimiento de las siguientes zonas:
Zonas núcleo
 - Humedales de Boca Iglesias
 - Laguna de Chacmochuch

COTEJADO

Página 1 de 1

Calle Venado No. 71, Retorno 8, Supermanzana 20, Manzana 18, Código Postal 77500, Cancún, Municipio de Benito Juárez, Quintana Roo

Tels: (998) 8 87 19 97 y 8 92 14 13 www.conanp.gob.mx, regionpdeyuc@conanp.gob.mx



DIRECCIÓN REGIONAL PENÍNSULA DE YUCATÁN Y CARIBE MEXICANO

Quintana Roo, Yucatán y Campeche

UNIDAD TÉCNICA DE CONSERVACIÓN Y MANEJO REGIONAL

OFICIO No. F00.9.DRPYyCM.UTCMR.-932/2016

- Xcacel-Xcacelito
 - Zonas Núcleo profundas
 - Colinas Submarinas
 - Banco Chinchorro Profundo
 - Montes Submarinos
- f) Ampliación en el límite sur del polígono, hasta coincidir con el límite de la Zona Económica Exclusiva.

Como parte de la incorporación de la Caleta Yalku al polígono de la RBCM, le comento que de acuerdo a la LGEEPA, las reservas de la biosfera constituyen áreas biogeográficas relevantes a nivel nacional, representativas de uno o más ecosistemas no alterados significativamente por la acción del ser humano o que requieren ser preservados y restaurados, con presencia de especies representativas de la biodiversidad nacional, en los cuales podrán realizarse actividades productivas que sean compatibles con los objetivos, criterios y programas de aprovechamiento sustentable.

Asimismo, el ordenamiento de dichas actividades se llevará a cabo durante la elaboración del Programa de Manejo respectivo a través de la subzonificación, proceso que se realiza con la participación de los sectores involucrados, tomando en cuenta los usos actuales y potenciales existentes en cada sitio para otorgar el manejo y lineamientos adecuados considerando también el grado de conservación y representatividad de sus ecosistemas.

Finalmente, esta Comisión Nacional agradece interés en el proceso, en espera de seguir contando con su participación durante ésta y las siguientes fases que acompañan el establecimiento y manejo de las áreas naturales protegidas, lo cual permitirá fortalecer la conservación y el desarrollo sustentable del Caribe Mexicano.

Sin más por el momento, le envío saludos cordiales.

ATENTAMENTE
EL DIRECTOR REGIONAL

FRANCISCO RICARDO GÓMEZ LOZANO

Por un uso eficiente de papel, las siguientes copias de conocimiento de este oficio, se remiten por vía electrónica"

C.c.e.p.- Lic. Alejandro del Mazo Maza.- Comisionado Nacional de Áreas Naturales Protegidas.
Bíol. David Gutiérrez Carbonell.- Encargado de la Dirección General de Conservación para el Desarrollo, CONANP.
Ing. Alejandro Rafael Nyssen Ocaranza.- Director General de Operación Regional, CONANP.
Expediente.

NHP/TGZ

Página 2 de 2

Calle Venado No. 71, Retorno 8, Supermanzana 20, Manzana 18, Código Postal 77500, Cancún, Municipio de Benito Juárez, Quintana Roo

Tels: (998) 8 87 19 97 y 8 92 14 13 www.conanp.gob.mx, regionpdeyuc@conanp.gob.mx



Maria Del Rocio Bravo Xicoténcatl

De: clara garma <ophaciendatortugas@hotmail.com>
Enviado el: viernes, 25 de noviembre de 2016 01:30 p. m.
Para: María Del Rocio Bravo Xicoténcatl
Asunto: Re: RBCM Respuesta Vecinos Akumal

CONFIRMO DE RECIBIDO Y NOSOTROS SE LO HACEMOS LLEGAR AL SR DAM

De: María Del Rocio Bravo Xicoténcatl <maria.bravo@conanp.gob.mx>
Enviado: viernes, 25 de noviembre de 2016 12:25 p. m.
Para: ophaciendatortugas@hotmail.com
Asunto: RV: RBCM Respuesta Vecinos Akumal

De: María Del Rocio Bravo Xicoténcatl
Enviado el: jueves, 24 de noviembre de 2016 06:21 p. m.
Para: 'vecinosmembers@vecinosakumalnorte.org'
CC: Nallely Hernandez Palacios; Tania Gomez Zuniga; Francisco Ricardo Gomez Lozano; Rafael Diazbarriga Mendez; Marisol Torres Aguilar
Asunto: RBCM Respuesta Vecinos Akumal

DAN FREEMAN
ASOCIACIÓN DE VECINOS DE AKUMAL NORTE, A.C.
P R E S E N T E :

Por indicación del Biol. Francisco Ricardo Gómez, Director Regional Península de Yucatán y Caribe Mexicano, adjunto se envía copia del oficio No. F00.9-DRPYyCM.UTCMR.-932/2016 a través del cual se responde a la opinión emitida sobre el proyecto de establecimiento del área natural protegida Reserva de la Biosfera Caribe Mexicano, derivado del AVISO publicado por la Secretaría de Medio Ambiente y Recursos Naturales el 22 de Abril del 2016 en el Diario Oficial de la Federación.

Sin más por el momento, le envío un cordial saludo.

Favor de confirmar de recibido.

Biol. Rocio Bravo

COTEFIANCO

CONFIDENTIAL



COMISIÓN NACIONAL DE ÁREAS NATURALES PROTEGIDAS
DIRECCIÓN GENERAL DE CONSERVACIÓN PARA EL DESARROLLO
DIRECCIÓN DE REPRESENTATIVIDAD Y CREACIÓN DE
NUEVAS ÁREAS NATURALES PROTEGIDAS

Oficio Número DRCNAP/033/16

Ciudad de México, a 28 de noviembre de 2016

C. DANIEL JULIÁN ROSALES RUIZ
PRESENTE

En atención a su correo electrónico de fecha 5 de noviembre del presente año, en el que emite observaciones y comentarios relativos al establecimiento de la nueva área natural protegida, **Reserva de la Biosfera Caribe Mexicano**.

Sobre el particular y una vez analizados, le comento lo siguiente respecto a:

1. "Considero que podría recalcar en qué lugar se encuentra México a nivel mundial en cuanto a su flora y fauna." Página 9, párrafo 1.

Le informo que, al tratarse de un Estudio Previo Justificativo (EPJ) de un área natural protegida (ANP) ubicada en el Caribe Mexicano, la información referida es exclusivamente para la zona de la propuesta del ANP.

El EPJ no tiene como propósito justificar la relevancia a nivel mundial de la biodiversidad mexicana.

En relación a su segunda sugerencia:

2. "Podría dar énfasis en la importancia que tienen los manglares para diversas especies acuáticas en el amito reproductivo y el beneficio que tiene para una gran variedad de aves migratorias." (sic) Página 77, párrafo 3.

Al respecto le comento que, en las páginas 75 y 76 del EPJ, en el apartado II. EVALUACIÓN AMBIENTAL, numeral 3.2) Características biológicas, inciso a) Vegetación costera, párrafos 1 al 5, se menciona la importancia ecológica de esta asociación vegetal, los servicios ecosistémicos que brinda y la protección que tiene de acuerdo a la normas mexicanas vigentes.

Sin otro particular le envío un cordial saludo y agradezco sus valiosos comentarios que permiten enriquecer y fortalecer dicho proyecto para que esta región sea declarada como área natural protegida.

ATENTAMENTE
EL DIRECTOR

M. en D. CÉSAR SÁNCHEZ IBARRA

LIT/LOH

Por un uso responsable del papel, las copias se envían por correo electrónico:

C.c.e.p. David Gutiérrez Carbonell.- Encargado del Despacho de la Dirección General de Conservación para el Desarrollo, CONANP.- dguti@conanp.gob.mx
Francisco Ricardo Gómez Lozano.- Director Regional Península de Yucatán y Caribe Mexicano, CONANP.- rglozano@conanp.gob.mx



CONFIDENTIAL

Cesar Hernandez Hernandez

De: Cesar Hernandez Hernandez
Enviado el: martes, 29 de noviembre de 2016 12:31 p. m.
Para: 'danjuros91@gmail.com'
CC: Cesar Sanchez Ibarra; Lilian Irasema Torija Lazcano; Francisco Ricardo Gomez Lozano
Asunto: Respuesta a comentarios y sugerencias EPJ RB Caribe Mexicano
Datos adjuntos: DRCNAP_033_2016_C_MEXICANO Resp_estud_Tapachula_chh.pdf

Seguimiento:

Destinatario

'danjuros91@gmail.com'

Cesar Sanchez Ibarra

Lilian Irasema Torija Lazcano

Francisco Ricardo Gomez Lozano

Entrega

Entregado: 29/11/2016 12:31 p. m.

Entregado: 29/11/2016 12:32 p. m.

Entregado: 29/11/2016 12:32 p. m.

Estimado Daniel:

Por instrucciones del M. en D. César Sanchez Ibarra envío copia digital del oficio número DRCNAP/033/16, en atención a sus observaciones y comentarios al Estudio Previo Justificativo de la Reserva de la Biosfera Caribe Mexicano.

Así mismo le solicitamos atentamente nos sea remitida una copia de acuse del oficio en cuestión para su integración al expediente.

Sin otro particular agradecemos sus valiosos comentarios que permiten enriquecer y fortalecer dicho proyecto para que esta región sea declarada como área natural protegida.

BIÓL. CÉSAR HERNÁNDEZ HERNÁNDEZ

DIRECCIÓN DE REPRESENTATIVIDAD Y NUEVAS ANP

COMISIÓN NACIONAL DE ÁREAS NATURALES PROTEGIDAS

Tel.- (55) 5449 7000 ext.17118

Ejército Nacional No. 223. Piso 11
1ª Sección, Colonia Anahuac, Del. Miguel Hidalgo,
C.P. 11320, Ciudad de México

ANARNAT



De: Daniel Rosales [<mailto:danjuros91@gmail.com>]
Enviado el: sábado, 5 de noviembre de 2016 09:29 a. m.

Para: Cesar Sanchez Ibarra

Asunto: Comentarios de un estudiante de la carrera Ingeniería en Sistemas Costeros

Muy buen día tenga usted señor Cesar Sanchez Ibarra Director de la Reserva de la Biosfera Caribe Mexicano, por este medio me dirijo a usted agradeciéndole por su tiempo prestado para poder leer y de igual manera agregar los comentarios que usted considere sobre este escrito. Sin más que decir le agradezco su pronta respuesta

Comentarios referidos a Estudio Previo Justificativo para el establecimiento de la Reserva de la Biosfera Caribe Mexicano 22 de abril de 2016

Atentamente: Daniel Julián Rosales Ruiz, alumno de la Universidad Autónoma de Chiapas de la carrera en Ingeniería en Sistemas Costeros

DIRECCIÓN REGIONAL PENÍNSULA DE YUCATÁN Y CARIBE MEXICANO
DIRECCIÓN DEL ÁREA DE PROTECCIÓN DE FLORA Y FAUNA YUM BALAM
OFICIO No. F00.9.DAPFFYB.-054 /2016

Cancún, Benito Juárez, Quintana Roo, a 09 de mayo de 2016

C. LEONARDO EUAN CUPUL
PRESIDENTE DEL COMISARIADO EJIDAL
EJIDO KANTUNILKIN
CALLE PRIVADA ENTRE JAVIER ROJO GOMEZ Y
RAFAEL E. MELGAR
KANTUNILKIN, LÁZARO CÁRDENAS. Q. ROO

ACUSE

P R E S E N T E

Por este conducto me permito informar a usted que una vez concluida la elaboración del Estudio Previo Justificativo (EPJ) para la expedición de la Declaratoria del Área Natural Protegida "Reserva de la Biosfera Caribe Mexicano", con fecha 22 de abril del presente año se ha publicado en el Diario Oficial de la Federación el "AVISO por el que se informa al público en general que está a su disposición el estudio realizado para justificar la expedición del Decreto por el que se pretende declarar como área natural protegida con el carácter de Reserva de la Biosfera a la región conocida como Caribe Mexicano, consistente en una porción terrestre, así como la parte costera y marina frente a los municipios de Lázaro Cárdenas, Isla Mujeres y Benito Juárez; la porción costera colindante con el límite este del Parque Nacional Tulum y la porción marina frente a los municipios de Puerto Morelos, Tulum, Solidaridad y Cozumel, y la ubicada al este de las Reservas de la Biosfera Sian Ka'an y Arrecifes de Sian Ka'an, frente al Municipio de Felipe Carrillo Puerto; por último la porción marina frente a los municipios de Bacalar y Othón P. Blanco, todos en el Estado de Quintana Roo, con una superficie total de 5,662,859.1 hectáreas; con una superficie marina de 5,546,075.3 hectáreas y una superficie terrestre de 116,783.8 hectáreas"; con lo que esta Secretaría de Medio Ambiente y Recursos Naturales (SEMARNAT) y la Comisión Nacional de Áreas Naturales Protegidas (CONANP) ha dado inicio a la etapa de consulta de opinión respectiva.

No omito señalar que el estudio justificativo que nos ocupa quedó a disposición del público en general por un término de treinta días naturales contados a partir del día 23 de abril de 2016 conforme a la publicación del referido Aviso en el Diario Oficial de la Federación, para opinión, entre otros, del Estado y los Municipios en cuya circunscripción territorial se localiza la citada Reserva de la Biosfera, y de las demás instituciones a las que se refiere el artículo 58 de la LGEEPA.

- Por lo anterior y con el objeto de dar cumplimiento a lo señalado en el referido Aviso, así como también a lo establecido en los artículos 58 de la Ley General del Equilibrio Ecológico y la Protección al Ambiente (LGEEPA), y 47 del Reglamento de la LGEEPA en Materia de Áreas Naturales Protegidas, y tomando en consideración su interés para sumar esfuerzos que permitan conservar la riqueza natural y patrimonial de la región; le remito a usted en disco compacto, el Estudio Previo Justificativo (EPJ) elaborado en los términos que establece el Artículo 46 del

Página 1 de 2

Calle Venado No. 71. Retorno 8, Supermanzana 20, Manzana 18, Código Postal 77500, Cancún, Municipio de Benito Juárez, Quintana Roo

Tels: (998) 8 87 19 97 y 8 92 14 13 www.conanp.gob.mx, regionpdeyuc@conanp.gob.mx

000138

DIRECCIÓN REGIONAL PENÍNSULA DE YUCATÁN Y CARIBE MEXICANO
DIRECCIÓN DEL ÁREA DE PROTECCIÓN DE FLORA Y FAUNA YUM BALAM
OFICIO No. F00.9.DAPFFYB.-054 / 2016

Reglamento de la Ley General del Equilibrio Ecológico y la Protección al Ambiente en Materia de Áreas Naturales Protegidas, con la atenta solicitud de que remita a esta Dirección del Área de Protección de Flora y Fauna Yum Balam de la CONANP su opinión, respecto a la emisión del Decreto respectivo, sustentado en el EPJ en comento.

Asimismo me permito informarle que el citado estudio se encuentra disponible para consulta en línea desde el día 23 de abril del presente año en la página web: www.conanp.gob.mx/acciones/consulta/ y www.conanp.gob.mx/acciones/gaceta_ecologica.php.

Sin otro particular aprovecho la ocasión para enviarle un le envío un cordial saludo.

ATENTAMENTE
EL DIRECTOR DEL



JOSÉ JUAN PÉREZ RIVERA

SECRETARÍA DE MEDIO
AMBIENTE Y RECURSOS
NATURALES
COMISION NACIONAL DE
ÁREAS NATURALES PROTEGIDAS

"Por una cultura ecológica y el uso eficiente de papel, las copias de conocimiento de este oficio, se remiten por vía electrónica"

C.c.e.p. Lic. Alejandro Del Mazo Maza.- Comisionado Nacional de Áreas Naturales Protegidas.- Para su superior conocimiento correspondencia.comi@conanp.gob.mx
Biol. David Gutiérrez Carbonell.- Encargado del Despacho de la Dirección General de Conservación para el Desarrollo de la CONANP.- Para su conocimiento daguti@conanp.gob.mx
Dr. Luis Eduardo Gómez García.- Director General de Operación Regional de la CONANP.- Mismo fin legomez@conanp.gob.mx
Biol. Francisco Ricardo Gómez Lozano, Director Regional Península de Yucatán y Caribe Mexicano
Archivo.
Expediente.



DIRECCIÓN REGIONAL PENÍNSULA DE YUCATÁN Y CARIBE MEXICANO

Quintana Roo, Yucatán y Campeche

UNIDAD TÉCNICA DE CONSERVACIÓN Y MANEJO REGIONAL

OFICIO No. F00.9.DRPYyCM.UTCMR.-919/2016

Cancún, Quintana Roo, a 17 de noviembre de 2016

CARLOS BRASSEL MALDONADO
HABITANTE DE HOLBOX
P R E S E N T EASUNTO: Respuesta a la opinión recibida
respecto al Aviso de Decreto de la Reserva de
la Biosfera Caribe Mexicano.

Hago referencia a su escrito sin número, de fecha 20 de mayo de 2016 recibido en esta Comisión Nacional, a través del cual emite su opinión en relación al establecimiento del área natural protegida Reserva de la Biosfera Caribe Mexicano (RBCM) derivado del Aviso publicado en el DOF el 22 de abril de 2016.

Sobre el particular, esta Comisión Nacional agradece su participación y observaciones enviadas, mismas que se suman al proceso de consulta de opinión llevado a cabo por la CONANP en concordancia con el artículo 47 la LGEEPA, y sobre las cuales le comento lo siguiente.

Como parte del proceso de consulta llevado a cabo a través de reuniones de trabajo a nivel central, regional y local contando con la participación de diferentes sectores, entre los que se encuentran el pesquero, turístico, académico, social, ejidal y gubernamental, se obtuvo información técnica y científica que integrada con las opiniones recibidas por escrito de los diferentes actores -como el que amablemente nos hace llegar-, así como con la información existente en esta Comisión Nacional, se generaron propuestas de modificación al polígono inicial de la RBCM y sus zonas núcleo.

Una de estas modificaciones es que el Área de Protección de Flora y Fauna Yum Balam y la Reserva de la Biosfera Tiburón Ballena, contempladas inicialmente dentro del polígono de la RBCM, no formarán parte de la Reserva de la Biosfera Caribe Mexicano, sino que permanecerán con sus decretos de establecimiento y superficies vigentes. Asimismo, las zonas núcleo que contendrá la RBCM son las siguientes.

Zonas núcleo

- Humedales de Boca Iglesias
- Laguna de Chacmochuch
- Xcaceel-Xcaceelito

Zonas Núcleo profundas

- Colinas Submarinas
- Banco Chinchorro Profundo
- Montes Submarinos


Con lo anterior, deja de ser factible la inclusión de información relativa al APFF Yum Balam y RB Tiburón Ballena dentro del proyecto de decreto de la RBCM, por lo que no será posible abordar sus inquietudes relativas a esas primeras ANP, a través de este proceso. No obstante, esta Comisión coincide en la relevancia de contar con regulaciones específicas que atiendan la problemática existente en dichas áreas, dentro de los cuales se incluyen sus comentarios sobre Isla Holbox, por lo que los temas de manejo de residuos, drenaje, contaminación, ordenamiento del centro de población

Página 1 de 1

Calle Venado No. 71, Retorno 8, Supermanzana 20, Manzana 18, Código Postal 77500, Cancún, Municipio de Benito Juárez, Quintana Roo

Tels: (998) 8 87 19 97 y 8 92 14 13 www.conanp.gob.mx, regionpdeyuc@conanp.gob.mx

000139



DIRECCIÓN REGIONAL PENÍNSULA DE YUCATÁN Y CARIBE MEXICANO

Quintana Roo, Yucatán y Campeche

UNIDAD TÉCNICA DE CONSERVACIÓN Y MANEJO REGIONAL

OFICIO No. F00.9.DRPYyCM.UTCMR.-919/2016

de Holbox, uso de vehículos ligeros, ordenamiento de vialidades, el uso de energías alternativas, aprovechamiento sustentable, entre otros, son considerados en el instrumento regulatorio aplicable a cada ANP, incluyendo lineamientos y un manejo diferenciado para cada subzona atendiendo a las características existentes en cada sitio.

Asimismo, hacemos de su conocimiento que esta Comisión está trabajando en la definición de dichas políticas de ordenamiento y desarrollo en el APFF Yum Balam con el objeto de dar certeza al crecimiento poblacional y desarrollos turísticos de manera acorde con la protección de sus recursos naturales, mismos que se incluyen en el Programa de Manejo, para su publicación en el DOF.

Respecto a los mecanismos de administración y operación para la RBCM, le comento que la CONANP está trabajando en la elaboración de instrumentos jurídicos y estrategias de manejo, apoyados con las Secretarías de Estado, y dentro de la misma SEMARNAT, como es el caso del trabajo conjunto que se ha llevado a cabo con SEMAR, SECTUR, SCT, la División de Gendarmería de la Policía Federal, CONAPESCA, entre otros, a efecto de reforzar las acciones que se llevan a cabo en las ANP actuales y para el establecimiento de la RBCM. Particularmente, para esta RBCM se contemplan mecanismos de coordinación específica tanto a nivel regional como local, así como el acompañamiento de los centros de investigación e instituciones académicas en la generación de conocimiento, aunado al desarrollo de fuentes de financiamiento adicionales, que permitan reforzar el presupuesto federal que se asigne a la RBCM y por consiguiente, a la realización de las acciones de conservación y manejo del área, personal e infraestructura, entre otros.

Finalmente, esta Comisión Nacional agradece su participación en el proceso de establecimiento y manejo de las áreas naturales protegidas, lo cual permitirá fortalecer la conservación y el desarrollo sustentable del Caribe Mexicano.

Sin más por el momento, le envío saludos cordiales.

ATENTAMENTE
EL DIRECTOR REGIONAL

FRANCISCO RICARDO GÓMEZ LOZANO

Por un uso eficiente de papel, las siguientes copias de conocimiento de este oficio, se remiten por vía electrónica:

C.c.p.- Lic. Alejandro del Mazo Maza.- Comisionado Nacional de Áreas Naturales Protegidas.
Biol. David Gutiérrez Carbonell.- Encargado de la Dirección General de Conservación para el Desarrollo, CONANP.
Ing. Alejandro Rafael Nyssen Ocaranza.- Director General de Operación Regional, CONANP.
Expediente.

NHP/TGZ

Página 2 de 2

Calle Venado No. 71, Retorno 8, Supermanzana 20, Manzana 18, Código Postal 77500, Cancún, Municipio de Benito Juárez, Quintana Roo

Tels: (998) 8 87 19 97 y 8 92 14 13 www.conanp.gob.mx, regionpdevuc@conanp.gob.mx



Maria Del Rocio Bravo Xicoténcatl

De: Carlos Brassel maldonado <carlosveracruz71@hotmail.com>
Enviado el: jueves, 24 de noviembre de 2016 04:22 p. m.
Para: Maria Del Rocio Bravo Xicoténcatl
Asunto: Re: RBCM Respuesta Habitante Holbox

Recibí el correo, gracias.

El nov. 24, 2016 3:49 PM, Maria Del Rocio Bravo Xicoténcatl <maria.bravo@conanp.gob.mx> escribió:

CARLOS BRASSEL MALDONADO

HABITANTE DE HOLBOX

P R E S E N T E :

Por indicación del Biol. Francisco Ricardo Gómez, Director Regional Península de Yucatán y Caribe Mexicano, adjunto se envía copia del oficio No. F00.9.DREYyCM-UTCMR.-919/2016 a través del cual se responde a la opinión emitida de manera conjunta con otras organizaciones de la sociedad civil sobre el proyecto de establecimiento del área natural protegida Reserva de la Biosfera Caribe Mexicano, derivado del AVISO publicado por la Secretaría de Medio Ambiente y Recursos Naturales el 22 de Abril del 2016 en el Diario Oficial de la Federación.

Sin más por el momento, le envío un cordial saludo.

Favor de confirmar de recibido.

Biol. Rocio Bravo

COTEADO

SINTEXIO



DIRECCIÓN REGIONAL PENÍNSULA DE YUCATÁN Y CARIBE MEXICANO

Quintana Roo, Yucatán y Campeche

UNIDAD TÉCNICA DE CONSERVACIÓN Y MANEJO REGIONAL

OFICIO No. F00.9.DRPYyCM.UTCMR.-883/2016

Cancún, Quintana Roo, a 31 de octubre de 2016

JAIME ANTONIO AGUILAR CONTRERAS
APODERADO LEGAL DE LA ASOCIACIÓN DE
TERMINALES Y OPERADORES PORTUARIOS, A.C.
Centro Corporativo Cancún, Av. Tulum 318, Despacho 214,
Lote 2, Mza 2, SM 9, Cancún, Q. Roo

Autorizados: Luis Reynaldo Vera Morales, Alejandro Aldana Galvan, Gerardo
Freyre Fregoso, Gabriel Bustamante Brambila, Juan Carlos Campos Becerril y
José Ángel Ezquerro Bonals

PRESENTE

ASUNTO: Respuesta a las opiniones
recibidas respecto al Proyecto de Decreto
de la Reserva de la Biosfera Caribe
Mexicano.

Hago referencia a sus dos escritos sin número, dirigidos al Lic. Rafael Pacchiano Alaman, Secretario de Medio Ambiente y Recursos Naturales, recibidos en esta Comisión Nacional los días 18 y 21 de septiembre de 2016 respectivamente y turnados a esta Dirección Regional para su atención, a través de los cuales emite opinión relacionada al Aviso publicado en el DOF el 22 de abril de 2016, para el establecimiento del área natural protegida Reserva de la Biosfera Caribe Mexicano (RBCM).

Sobre el particular, esta Comisión Nacional agradece su participación y observaciones enviadas, mismas que se suman al proceso de consulta de opinión llevado a cabo por la CONANP en concordancia con el artículo 47 la LGEEPA.

• Sobre su solicitud de: "excluir las siguientes áreas, obras y actividades:

- a) Puertos, terminales, marinas e instalaciones portuarias ("Infraestructura Portuaria").
- b) Canales de navegación.
- c) Zonas de influencia de la Infraestructura Portuaria; tales como las zonas navegación de cabotaje, de remolque y de pilotaje, así como las áreas de maniobras, señalamiento marítimo y de espera para atraque ("Zonas de Influencia").
- d) Rutas de navegación preexistentes, señaladas en el plano que se adjunta el presente como Anexo No.1.
- e) Áreas de fondeo, señaladas en el plano que se adjunta el presente como Anexo No. 1."

Al respecto, le comento que derivado de las opiniones recibidas por escrito de los diferentes actores -dentro de las cuales se incluyen los escritos que amablemente nos hace llegar Usted-, como de las reuniones de trabajo realizadas a nivel central, regional y local contando con la participación de diferentes sectores, entre los que se encuentran el pesquero, turístico, académico, social, ejidal y gubernamental, proporcionando información que incluye aspectos técnico-científicos, sociales y económicos, además de la información





DIRECCIÓN REGIONAL PENÍNSULA DE YUCATÁN Y CARIBE MEXICANO

Quintana Roo, Yucatán y Campeche

UNIDAD TÉCNICA DE CONSERVACIÓN Y MANEJO REGIONAL

OFICIO No. F00.9.DRPYyCM.UTCMR.-883/2016

existente en esta Comisión Nacional, se cuenta con modificaciones al polígono de la RBCM, de las cuales se enlistan algunas de las más representativas:

- a) El APFF Yum Balam y la RB Tiburón Ballena, contempladas inicialmente dentro del polígono de la RBCM, permanecerán con su decreto de establecimiento y superficie vigente; no formarán parte de la Reserva de la Biosfera Caribe Mexicano.
- b) Se excluye la porción terrestre al sur del APFF Yum Balam, conservando porciones importantes en el noreste del Estado con presencia de selva, tular y manglar.
- c) Los humedales que estarían siendo protegidos por la Reserva de la Biosfera Caribe Mexicano serían los ubicados en la porción de Boca Iglesias y de la Laguna Chacmochuch.
- d) Exclusión de la porción marina inmediata al continente, en algunos sitios con ausencia de objetos de conservación relevantes y con intensa actividad turística, así como con presencia de instalaciones portuarias; con el fin de disminuir los conflictos con la actividad náutica y turística. Se mantienen las porciones marinas costeras con presencia de arrecifes en buen estado de conservación, así como los sitios de agregación de tiburón toro y de otras especies identificadas como relevantes ambientalmente, ya sea a través de sustento técnico o de visitas en campo;
- e) De manera general la propuesta no incluye Zona Federal Marítimo Terrestre, sino solamente en las superficies que corresponden a los Acuerdos de destino al servicio de la CONANP, ubicados i) en la Playa Tortuguera Xcacel, y ii) en las playas adyacentes al Parque Nacional Tulum, ambos correspondientes al municipio de Tulum, Estado de Quintana Roo, así como las zonas federales de los bordes de las lagunas Boca Iglesias y Chacmochuch.
- e) Establecimiento de las siguientes zonas:
 - Zonas núcleo
 - Humedales de Boca Iglesias
 - Laguna de Chacmochuch
 - Xcacel-Xcacelito
 - Zonas Núcleo profundas
 - Colinas Submarinas
 - Banco Chinchorro Profundo
 - Montes Submarinos
- f) Ampliación en el polígono en su porción sur, hasta coincidir con el límite de la Zona Económica Exclusiva.

Respecto a las áreas y actividades en canales de navegación, áreas de fondeo y portuarias, le comento que la propuesta de Declaratoria reconoce los usos actuales y potenciales presentes en el área, asimismo dichas actividades son compatibles con los esquemas de manejo establecidos para las Reservas de la Biosfera y se atenderán a través del proceso de integración del Programa de Manejo, prioritariamente en su apartado de subzonificación.

- Sobre su comentario siguiente: "es fundamental que se modifique el trazo de la poligonal del anteproyecto del ANP "Caribe Mexicano" considerando la necesidad de respetar el aprovechamiento de autorizaciones, permisos y concesiones

Página 2 de 2





DIRECCIÓN REGIONAL PENÍNSULA DE YUCATÁN Y CARIBE MEXICANO

Quintana Roo, Yucatán y Campeche

UNIDAD TÉCNICA DE CONSERVACIÓN Y MANEJO REGIONAL

OFICIO No. F00.9.DRPYyCM.UTCMR.-883/2016

previamente otorgadas por la Secretaría de Comunicaciones y Transportes ("SCT") para la construcción, operación y explotación de Infraestructura Portuaria, tanto particulares como públicas, destinadas para fines comerciales, industriales y turísticos, así como la prestación de servicios portuarios en las mismas..."

Se reitera el hecho de que la propuesta de RBCM busca reforzar el ordenamiento de las actividades en beneficio de los usuarios, los cuales podrán seguir realizándolas de acuerdo con lo que marcan sus autorizaciones, permisos o concesiones y en apego a la normatividad vigente. En las áreas protegidas, y particularmente en las Reservas de la Biosfera, se permite la realización de diferentes actividades y usos, como el turismo, la navegación, la pesca, entre otros, orientados siempre al aprovechamiento sustentable de los recursos, en pro de la conservación natural y paisajística, los cuales son motores del desarrollo económico del Estado.

- Sobre su comentario siguiente: "incorporación de las definiciones de las actividades de navegación con fines turísticos y navegación en tránsito en anteproyecto de decreto de Área Natural Protegida"

Los Programas de Manejo de las ANP de categoría Federal contienen, dentro de su apartado de Reglas Administrativas, las definiciones aplicables para efectos de lo previsto en las mismas, por lo que será durante el proceso de integración del programa de manejo de la RBCM donde se considere su aportación en comento.

Es importante recalcar, que en caso de ser decretada dicha RBCM, será elaborado el Programa de Manejo de conformidad con los artículos 65 de la LGEEPA, 72, y 73 de su Reglamento en Materia de Áreas Naturales Protegidas, proceso que se llevará a cabo de forma participativa, para que en conjunto con los actores relacionados con la conservación y uso del área, se construyan las estrategias, lineamientos y políticas de manejo de la Reserva, respetando en todo momento las actividades que ya se vienen desarrollando y tomando en cuenta los usos actuales y potenciales existentes en cada sitio, así como el grado de conservación y representatividad de sus ecosistemas.

Respecto a la solicitud de reunión mencionada en su escrito, se agradece su contribución y propuestas emitidas durante las reuniones abiertas y privadas en las que participaron representantes de esa Asociación, generando aportaciones al proyecto de RBCM en pro de la conservación de sus recursos naturales.

Sobre su comentario sobre consulta a la SCT, le comento que durante el proceso de consulta de opinión se remitió el Estudio Previo Justificativo y el proyecto de decreto para el establecimiento de la Reserva de la Biosfera, tanto a los gobiernos federales, estatales y municipales –que incluye a la Secretaría de Comunicaciones y Transportes–, como a las organizaciones sociales, públicas o privadas, y demás personas interesadas, mismas que fueron invitadas como se comentó en párrafos anteriores, a reuniones de trabajo e



COTELIANO

000142

DIRECCIÓN REGIONAL PENÍNSULA DE YUCATÁN Y CARIBE MEXICANO
Quintana Roo, Yucatán y Campeche

UNIDAD TÉCNICA DE CONSERVACIÓN Y MANEJO REGIONAL

OFICIO No. F00.9.DRPYyCM.UTCMR.-883/2016

informativas, obteniéndose información valiosa para el fortalecimiento de la propuesta de Reserva de la Biosfera.

Finalmente, esta Comisión Nacional agradece interés en el proceso, en espera de seguir contando con su participación durante ésta y las siguientes fases que acompañan el establecimiento y manejo de las áreas naturales protegidas, lo cual permitirá fortalecer la conservación y el desarrollo sustentable del Caribe Mexicano.

Sin más por el momento, le envío saludos cordiales.

ATENTAMENTE
EL DIRECTOR REGIONAL

BIOL. FRANCISCO RICARDO GÓMEZ LOZANO

"Por un uso eficiente de papel, las siguientes copias de conocimiento de este oficio, se remiten por vía electrónica"

C.c.e.p.- Lic. Alejandro del Mazo Maza.- Comisionado Nacional de Áreas Naturales Protegidas
Biol David Gutiérrez Carbonell.- Encargado de la Dirección General de Conservación de Áreas Naturales Protegidas, CONANP.
Ing. Alejandro Rafael Nyssen Ocaranza.- Director General de Operación Regional, CONANP.
Expediente.


NDP/TGZ



SECRETARÍA DE MEDIO
AMBIENTE Y RECURSOS
NATURALES COMISIÓN

REGIONAL DE ÁREAS
NATURALES PROTEGIDAS



DIRECCIÓN REGIONAL PENÍNSULA DE YUCATÁN Y CARIBE MEXICANO
Quintana Roo, Yucatán y Campeche

UNIDAD TÉCNICA DE CONSERVACIÓN Y MANEJO REGIONAL

OFICIO No. F00.9.DRPYyCM.UTCMR.- 890/2016

Cancún, Benito Juárez, Quintana Roo, a 04 de noviembre de 2016

ACUSE

GERARDO FREYRE FREGOSO
VERA & ASOCIADOS
gfreyre@valegal.com.mx
PRESENTE:ASUNTO: Respuesta a la opinión recibida respecto al Aviso de
Decreto de la Reserva de la Biosfera Caribe Mexicano.

Me refiero a su escrito de fecha 28 de septiembre del presente año, medio por el cual envía observaciones a esta Dirección Regional en relación al Aviso de Decreto de la Reserva de la Biosfera Caribe Mexicano publicado en el Diario Oficial de la Federación el 22 de abril de 2016, para el establecimiento del área natural protegida denominada "Reserva de la Biosfera Caribe Mexicano" (RBCM).

Sobre este asunto, y en atención a sus propuestas respecto al Aviso, me permito emitir los siguientes comentarios respecto a sus observaciones:

- ARTÍCULO SÉPTIMO. Dentro de las zonas de amortiguamiento de la reserva de la biosfera Caribe Mexicano, podrán realizarse las siguientes actividades:

XVII. "De extracción de arena sujeta a la obtención de una autorización de impacto ambiental"

La actividad consistente en extracción de arena está considerada en el proyecto de Decreto en el ARTÍCULO SÉPTIMO numeral XVIII, dicha actividad deberá de contar con la autorización correspondiente.

XIX "Las demás previstas en la Ley General del Equilibrio Ecológico y la Protección al Ambiente, de acuerdo con la subzona en donde se pretendan realizar, así como las consideradas como permitidas en las reglas de carácter administrativo contenidas en el programa de manejo correspondiente."

Para las actividades a que se refiere el presente artículo y sólo cuando requieran de autorización, la unidad administrativa correspondiente deberá contar con la opinión previa de la Comisión Nacional de Áreas Naturales Protegidas y, en todo caso, las autoridades competentes deberán observar los plazos de respuesta previstos en la normatividad aplicable.

El comentario correspondiente al numeral XIX, será analizado para ser considerado en el Decreto.

- ARTÍCULO NOVENO. Dentro de las zonas de amortiguamiento de la reserva de la reserva de la Biosfera Caribe Mexicano, queda prohibido:

II. Construir confinamientos o terminales de almacenamiento de materiales y sustancias peligrosas dentro de las zonas de amortiguamiento y áreas aledañas.

VIII. Remover, rellenar, trasplantar, podar o realizar cualquier actividad que afecte negativamente a los ecosistemas originales, las especies nativas, sus zonas de anidación, reproducción, refugio y alimentación, salvo que se establezca una medida de compensación.

XII. Remover el fondo marino o generar la suspensión de sedimentos, aguas fangosas o limosas sobre los ecosistemas costeros, salvo para proyectos hoteleros submarinos de recuperación de playas, arrecifes artificiales y de dragado que obtenga la autorización de impacto ambiental correspondiente;

Los comentarios correspondientes al numeral II, VIII y XII del ARTÍCULO NOVENO, serán analizados para ser considerados en el Decreto.

COTEJADO

000143



DIRECCIÓN REGIONAL PENÍNSULA DE YUCATÁN Y CARIBE MEXICANO

Quintana Roo, Yucatán y Campeche

UNIDAD TÉCNICA DE CONSERVACIÓN Y MANEJO REGIONAL

OFICIO No. F00.9.DRPYyCM.UTCMR.- 890/2016

- ARTÍCULO DECIMO. Quienes realicen actividades dentro de la superficie de la reserva de la biosfera Caribe Mexicano, estarán obligados a conservar el área de acuerdo con lo dispuesto en el presente Decreto, el programa de manejo y las disposiciones jurídicas aplicables.

Lo anterior, sin considerar la posibilidad de modificar la morfología costera como consecuencia de un proyecto de recuperación de playas.

El artículo decimo es de carácter general para quienes realicen actividades dentro de la Reserva de la Biosfera por lo que no es posible realizar la especificación solicitada.

- ARTÍCULO DÉCIMO OCTAVO. La Secretaría de Medio ambiente y Recursos Naturales, por conducto de la Comisión Nacional de Áreas Naturales Protegidas, delimitará en el programa de manejo la zona de influencia aledaña a la reserva de la biosfera Caribe Mexicano, con el propósito de generar nuevos patrones de desarrollo regional sustentable acordes con la presente declaratoria y promover que las autoridades, que regulen o autoricen el desarrollo de actividades en dicha zona, consideren la congruencia entre estas y la categoría de manejo asignada a la reserva de la biosfera Caribe Mexicano.

En dicha zona de influencia no podrán autorizarse proyectos que impliquen la descarga marítima o almacenamiento de hidrocarburos.

Al respecto se le informa que de acuerdo al Reglamento de la Ley General del Equilibrio Ecológico y la Protección al Ambiente en Materia de Áreas Naturales Protegidas en su artículo 3º, numeral XIV, la Zona de Influencia se define como: *Superficie aledaña a la poligonal de un área natural protegida que mantienen una estrecha interacción social, económica y ecológica con ésta.*

Así mismo esta Comisión Nacional promoverá que las autoridades encargadas de regular y autorizar el desarrollo en dicha zona consideren la congruencia entre esa zona y la reserva.

Finalmente, esta Comisión Nacional agradece su opinión e interés en el proceso, en espera de seguir contando con su participación durante esta y las siguientes fases que acompañan el establecimiento y manejo de áreas naturales protegidas, lo cual permitirá fortalecer la conservación y el desarrollo sustentable del Caribe Mexicano.

Sin más por el momento, aprovecho la ocasión para enviarle un cordial saludo.

T E N T A M E N T E
EL DIRECTOR REGIONAL

Con fundamento en lo establecido en el artículo 34, último párrafo del Reglamento Interior de la Secretaría de Medio Ambiente y Recursos Naturales, publicado en el Diario Oficial de la Federación el 26 de noviembre de 2012, en su ausencia por ausencia del Director Regional Península de Yucatán y Caribe Mexicano, hago el presente "La Subdirectora Técnica".

BIOL. NALLELY HERNÁNDEZ PALACIOS

SECRETARÍA DE MEDIO
AMBIENTE Y RECURSOS
NATURALES COMISIÓN

"Por una cultura ecológica y el uso eficiente de los recursos, las siguientes copias de conocimiento se remiten por vía electrónica"

C.c.p.-

Ing. Rafael Pacchiano Alamán.- SGM y de Medio Ambiente y Recursos Naturales
Lic. Alejandro del Mazo.- Subdirector de Áreas Naturales Protegidas
Biol. David Gutiérrez Carbonell.- Encargado de la Dirección General de Conservación para el Desarrollo, CONANP.
Ing. Alejandro Rafael Nyssen Ocaranza.- Director General de Operación Regional, CONANP.
Biol. Nallely Hernández Palacios.- Subdirectora de la Unidad Técnica de Conservación y Manejo Regional.
Expediente

NHP/PVC

Página 2 de 2





DIRECCIÓN REGIONAL PENÍNSULA DE YUCATÁN Y CARIBE MEXICANO

Quintana Roo, Yucatán y Campeche

UNIDAD TÉCNICA DE CONSERVACIÓN Y MANEJO REGIONAL

OFICIO No. F00.9.DRPYyCM.UTCMR.-863/2016

Cancún, Quintana Roo, a 24 de octubre de 2016

CÉSAR ISRAEL DEL CASTILLO MÉNDEZ

REPRESENTANTE LEGAL

COMPAÑÍA DE TRANSPORTES DEL MAR DE CORTÉS, S.A. DE C.V.

P R E S E N T E

ASUNTO: Respuesta a la opinión recibida
respecto al Aviso de Decreto de la Reserva
de la Biosfera Caribe Mexicano.

Hago referencia a su escrito sin número, recibido en esta Comisión Nacional y turnado a esta Dirección Regional para su atención, a través del cual emite opinión relacionada al Aviso publicado en el DOF el 22 de abril de 2016, para el establecimiento del área natural protegida Reserva de la Biosfera Caribe Mexicano (RBCM).

Sobre el particular, esta Comisión Nacional agradece su participación y comentarios, mismos que se suman al proceso de consulta de opinión llevado a cabo por la CONANP en concordancia con el artículo 47 la LGEEPA.

En este sentido y sobre sus comentarios siguientes:

"7. Debido a todo lo anterior y en cumplimiento de los compromisos adquiridos por mi representada... procedo a anexarle plano en donde vienen indicadas las áreas de maniobras frente a la terminal de CALICA así como la multitudada zona de fondeadero al norte de Cozumel y las rutas de navegación de los barcos también antes citados con sus correspondientes coordenadas UTM para facilidad de localización y ubicación geográfica, solicitándole de la manera más atenta:

"Reconocer y excluir de la poligonal señalada en la propuesta de decreto del ANP Caribe Mexicano las áreas mencionadas en el numeral 7 del presente escrito para continuar con las actividades económicas derivadas de la operación de los barcos consignados a mi representada, los cuales tienen más de diez años operando en la zona, con la certeza jurídica necesaria"

Le comento que los planos y coordenadas citadas en su observación antes referida, no se encontraron incluidas en Su escrito, por lo que no fue posible ubicarlas de manera específica. No obstante lo anterior, derivado de las opiniones recibidas por escrito —como la que amablemente nos envía—, y a través de las reuniones de trabajo realizadas como parte del proceso de consulta, la propuesta actual del polígono de la RBCM excluye algunos sitios que presentan una intensa actividad náutica o turística y a su vez carecen de objetos de conservación relevantes, así como aquellos con presencia de instalaciones portuarias (de acuerdo a la información proporcionada por la Administración Portuaria de Quintana Roo). Lo anterior, con el fin de disminuir los conflictos con las actividades que se realizan en la actualidad. Respecto a aquellas superficies costeras con presencia de elementos relevantes ambientalmente como arrecifes en buen estado de conservación, áreas de pastos marinos, sitios de agregación de tiburón toro, tortugas marinas,

Página 1 de 1

Calle Venado No. 71, Retorno 8, Supermanzana 20, Manzana 18, Código Postal 77500, Cancún, Municipio de Benito Juárez, Quintana Roo.

Tels: (998) 8 87 19 97 y 8 92 14 13 www.conanp.gob.mx, regionpdevuc@conanp.gob.mx

000144





DIRECCIÓN REGIONAL PENÍNSULA DE YUCATÁN Y CARIBE MEXICANO

Quintana Roo, Yucatán y Campeche

UNIDAD TÉCNICA DE CONSERVACIÓN Y MANEJO REGIONAL

OFICIO No. F00.9.DRPYyCM.UTCMR.-863/2016

rayas águila, u otras identificadas, ya sea con sustento técnico o a través de visitas en campo, se mantienen en la poligonal, así como la superficie donde se localiza el área de fondeo al norte de Cozumel.

Cabe mencionar que en las áreas naturales protegidas, y particularmente en las Reservas de la Biosfera se permite el aprovechamiento extractivo y no extractivo de los recursos naturales, entre los cuales se consideran las actividades relacionadas con la navegación, la pesca, el turismo, entre otros compatibles con la conservación del área. Por su parte, la propuesta de Reserva de la Biosfera Caribe Mexicano permite la instrumentación de diferentes zonas y subzonas para los cuales se reconocen los usos actuales y potenciales de cada sitio, dando posibilidad además al desarrollo de infraestructura turística y portuaria, atendiendo también a los ordenamientos existentes y logrando la integración de diferentes políticas.

En este sentido, la propuesta considera que el uso y aprovechamiento de los recursos naturales dentro de las zonas de amortiguamiento de la RBCM se realizará de conformidad con la subzonificación correspondiente y, dentro de las modalidades a que se sujetará, contempla respetar la señalización marítima, rutas de navegación y áreas de fondeo ya establecidas por las autoridades competentes.

Finalmente, esta Comisión Nacional agradece interés en el proceso, en espera de seguir contando con su participación durante ésta y las siguientes fases que acompañan el establecimiento y manejo de las áreas naturales protegidas, lo cual permitirá fortalecer la conservación y el desarrollo sustentable del Caribe Mexicano.

Sin más por el momento, le envío saludos cordiales.

ATENTAMENTE
EL DIRECTOR REGIONAL

FRANCISCO RICARDO GÓMEZ LOZANO

"Por un uso eficiente de papel, las siguientes copias de conocimiento de este oficio, se remiten por vía electrónica"

C.c.e.p.- Lic./Alejandro del Mazo Maza.- Comisionado Nacional de Áreas Naturales Protegidas.
Bjof/ David Gutiérrez Carbonell.- Encargado de la Dirección General de Conservación para el Desarrollo, CONANP.
Ing/ Alejandro Rafael Nyssen Ocaranza.- Director General de Operación Regional, CONANP.
Expediente.

NHP/TGZ





Estimado cliente:

Estafeta agradece su preferencia. A continuación, encontrará el comprobante de entrega de su envío:

Número de guía: 104811587824A600516297

Garantía del servicio: Entrega garantizada al siguiente día hábil (lunes a viernes)

Fecha de envío: 02/12/2016 04:29 P. M.

Fecha de entrega: 05/12/2016 10:56 A. M.

Recibió: SOE: LUIS RDZ

Lugar de entrega: Monterrey

Referencia:

Atentamente

Estafeta Mexicana S.A. de C.V.

Lo invitamos a seguir al pendiente de las promociones en nuestros servicios, a través de nuestra página de Internet y redes sociales.

Facebook: [estafetamx](#)

Twitter: [@estafeta](#)

www.estafeta.com

Sistema de rastreo Estafeta 05/12/2016 01:23:40 p. m.

COPIADO

000143

QUIEN SUSCRIBE, LIC. ELIAS RESCALA JIMÉNEZ, DIRECTOR DE ASUNTOS JURÍDICOS DE LA COMISIÓN NACIONAL DE ÁREAS NATURALES PROTEGIDAS, EN EJERCICIO DE LAS ATRIBUCIONES PREVISTAS EN LA FRACCIÓN VIII DEL ARTÍCULO 77, AMBOS DEL REGLAMENTO INTERIOR DE LA SECRETARÍA DE MEDIO AMBIENTE Y RECURSOS NATURALES-----

-----CERTIFICA-----

QUE LAS PRESENTES COPIAS FOTOSTÁTICAS CONSISTENTES 44 FOJAS ÚTILES CON TEXTO SÓLO POR EL ANVERSO Y 101 FOJAS ÚTILES CON TEXTO POR ANVERSO Y REVERSO, CONCUERDAN FIELMENTE CON LOS DOCUMENTOS QUE OBRAN EN LOS ARCHIVOS DE ÉSTA COMISIÓN NACIONAL Y QUE TUVE A LA VISTA. SE EXTIENDE LA PRESENTE CONSTANCIA PARA LOS EFECTOS LEGALES A QUE HAYA LUGAR, EN LA CIUDAD DE MÉXICO, A LOS SIETE DÍAS DEL MES DE FEBRERO DEL AÑO DOS MIL DIECISIETE.


LIC. ELIAS RESCALA JIMENEZ



Secretaría de Medio Ambiente
y Recursos Naturales
Comisión Nacional de
Áreas Naturales Protegidas